



**ALAGOAS**  
GOVERNO DO ESTADO



# **PERFIL MUNICIPAL**

**Cacimbinhas**

**2014**

**GOVERNO DO ESTADO DE ALAGOAS  
SECRETARIA DE ESTADO DO PLANEJAMENTO E DO DESENVOLVIMENTO  
ECONÔMICO  
SUPERINTENDÊNCIA DE PRODUÇÃO DA INFORMAÇÃO E DO CONHECIMENTO  
DIRETORIA DE ESTATÍSTICA E INDICADORES**

## **PERFIL MUNICIPAL**

v.2 n.2

Maceió  
2014

**GOVERNO DO ESTADO DE ALAGOAS**  
**Governador** - Teotonio Brandão Vilela Filho  
**Vice - Governador** - José Thomaz Nonô Netto

**SECRETARIA DE ESTADO DO PLANEJAMENTO E DO DESENVOLVIMENTO  
ECONÔMICO - SEPLANDE**  
**Secretário de Estado**- Luiz Otavio Gomes  
**Secretário de Estado Adjunto de Planejamento e Orçamento** – José Cândido do  
Nascimento  
**Chefe de Gabinete** – Rafaelle Ingrid de Vasconcelos Novais

**SUPERINTENDÊNCIA DE PRODUÇÃO DA INFORMAÇÃO E DO CONHECIMENTO - SINC**  
**Superintendente** – Thiago José Tavares Ávila

**DIRETORIA DE ESTATÍSTICA E  
INDICADORES**  
**Diretor** – Ilmo Wanderley Gallindo

**EDITOR**  
Thiago José Tavares Ávila

**EQUIPE TÉCNICA**  
Gilvandro Freitas  
Roberson Leite Silva Júnior  
Robson José Alves Brandão  
Teresa Márcia da Rocha Lima Emery  
Thiago José Tavares Ávila  
Valter Wellington Ramos Júnior  
Lucas Barbosa Cavalcante  
Márcio de Lima Passos

**ESTAGIÁRIOS**  
Danilo Aprígio Cavalcante Barbosa  
Josivaldo Galdino de Souza Junior  
Igor Freitas Santos

**EQUIPE DE REVISÃO**  
Anderson Henrique dos Santos Araújo  
Cícera Dinalva Matos Dantas  
Diego José Ramalho Pimentel da Silva  
Marcia Núbia Barbosa Lopes  
Maria Gorileide P. de Oliveira  
Silvéte de Albuquerque Nogueira  
Suely de Castro Protásio

**ASSESSORIA DE COMUNICAÇÃO**  
**Coordenador de Comunicação** – Lucas Lisboa  
**Assessor de Comunicação** – Lívia Vasconcelos  
**Designers Gráficos**- Arthur de Almeida  
Júnior Tigre

**NORMALIZAÇÃO E DIVULGAÇÃO**  
Biblioteca Luiz Sávio de Almeida  
**Gerente** – Niliane Cunha de Aguiar

PERFIL MUNICIPAL é uma publicação anual da Seplande/AL.  
Disponível para consultas e *download* no site <http://www.seplande.al.gov.br>. É permitida a reprodução total  
ou parcial dos textos desta revista, desde que seja citada a fonte.

**Bibliotecária Responsável:** Maria Gorileide P. de Oliveira – CRB-4/1524

---

Perfil Municipal. - Ano 2014, n.2 (2014).  
- Maceió: Secretaria de Estado do Planejamento e do Desenvolvimento Econômico,  
2013.  
v.: il Color.; 21cm

Anual

1. Estatística – Alagoas. 2. Economia – Alagoas

CDU 31: 33(813.5)

---

Secretaria de Estado do Planejamento e do Desenvolvimento Econômico –  
Seplande  
R. Dr. Cincinato Pinto, 503 - Centro - Maceió-Alagoas  
CEP.: 57020-050 - Fone: (82) 3315-1504 - Fax: (82) 3315-1525

<http://www.seplande.al.gov.br>  
[biblioteca@seplande.al.gov.br](mailto:biblioteca@seplande.al.gov.br)

## APRESENTAÇÃO

Compreender a dinâmica municipal e regional é fundamental nos processos de formulação e implementação de políticas públicas para os municípios, estados e para o País. Afinal, as pessoas, empresas e instituições estão localizadas nos municípios, e diagnósticos sobre esta realidade consistem de recursos necessários para o desenvolvimento local e regional.

Neste contexto, a Secretaria de Estado do Planejamento e do Desenvolvimento Econômico (Seplande), por meio da Superintendência de Produção da Informação e do Conhecimento (SINC), apresenta a 2ª edição do Perfil Municipal, uma publicação eletrônica que reúne as principais informações e indicadores sobre a realidade dos municípios alagoanos. O Perfil Municipal inclui dados sobre a caracterização geográfica, aspectos demográficos, econômicos, sociais, políticos e da infraestrutura existente em cada município do estado de Alagoas, com dados atualizados anualmente.

Publicações desta natureza são de vital importância para expressar a realidade social e Econômica de Alagoas, a fim de apresentar, a partir de indicadores, a situação dos municípios alagoanos, subsidiando a gestão pública, o setor privado e a comunidade acadêmica no que tange a formulação e implementação de ações voltadas ao desenvolvimento destas localidades.

Em nome da SEPLANDE e de toda a equipe da área de informação, registro aqui os nossos agradecimentos às instituições e pessoas que, direta ou indiretamente, contribuíram para a realização deste trabalho, seja no fornecimento de dados estatísticos ou na produção de textos que integram esta publicação.

Luiz Otavio Gomes

Secretário

# SUMÁRIO

|   |    |
|---|----|
| <b>I - SÍNTESE HISTÓRICA</b>  | 05 |
| <b>II - CARACTERIZAÇÃO GEOGRÁFICA</b>   | 06 |
| 2.1 - Situação Geográfica   | 06 |
| <b>III - ASPECTOS DEMOGRÁFICOS</b>  | 06 |
| 3.1 - Demografia  | 06 |
| 3.2 - Indicadores Demográficos  | 07 |
| <b>IV - ASPECTOS SOCIAIS</b>  | 07 |
| 4.1 - Saúde: Número de Estabelecimentos e Leitos por dependência administrativa                       | 07 |
| 4.2 - Saúde: Número de Estabelecimentos, por tipo segundo dependência administrativa                  | 08 |
| 4.3 - Saúde: Número de Profissionais de Saúde   | 09 |
| 4.4 - Saúde: Número de Doenças de Notificação Compulsória   | 10 |
| 4.5 - Saúde: Indicadores de Saúde   | 11 |
| 4.6 - Educação: Número de Escolas, Matrícula Inicial por dependência administrativa e Tipos de Ensino | 11 |
| 4.7 - Educação: Indicadores Educacionais  | 12 |
| 4.8 - Educação: Taxas de Rendimento Escolar   | 12 |
| 4.9 - Emprego: Pessoas com Vínculos Empregatícios em Ocupações Formais                                | 12 |
| 4.10 - Assistência Social: Famílias Assistidas pelo Governo Federal                                   | 13 |
| <b>V - INFRAESTRUTURA</b>   | 13 |
| 5.1 - Saneamento: Serviços de Água e Esgoto   | 13 |
| 5.2 - Energia Elétrica: Consumo e Consumidores por Classe   | 13 |
| 5.3 - Instituições Bancárias  | 15 |
| 5.4 - Meios de Hospedagem   | 15 |
| 5.5 - Frota de Veículos   | 15 |
| 5.6 - Unidades de Governo   | 15 |
| 5.7 - Defesa Social - Instituições de Segurança – 2012  | 16 |
| <b>VI - ECONOMIA E FINANÇAS</b>   | 16 |
| 6.1 - Produto Interno Bruto   | 16 |
| 6.2 - Aspectos da Agropecuária  | 17 |
| 6.3 - Finanças Públicas: Receitas Federais  | 18 |
| 6.4 - Finanças Públicas: Repasses Estaduais   | 19 |
| 6.5 - Finanças Públicas: Receitas e Despesas Municipais   | 19 |
| <b>VII - ÍNDICE DE DESENVOLVIMENTO</b>  | 20 |
| 7.1 - Índice de Desenvolvimento Humano – IDH  | 20 |
| <b>VIII - POLÍTICA</b>  | 20 |
| 8.1 - Número de Eleitores   | 20 |

# Município: Cacimbinhas

## I - SÍNTESE HISTÓRICA

Segundo dados oficiais do Governo do Estado de Alagoas, a origem do atual município de Cacimbinhas teve como local o antigo sítio Choan, onde caçadores procedentes de Pernambuco costumavam acampar para descanso. Próximo a sua sede existia uma cacimba, junto a um pé de limoeiro. Com o movimento crescente de pessoas que faziam suas estadas, outras cacimbas foram abertas, firmando-se, então, o topônimo Cacimbinhas para a localidade que ali começava a florescer. Os primeiros habitantes chegaram ao local por volta de 1830. O Alferes João da Rocha Pires, homem de abastados recursos e procedente de Sergipe, adquiriu terras num total de 20 léguas, que se estendiam da Serra Branca até Palmeira de Fora. Levantou sua morada no local chamado Santa Cruz, ali construindo uma capela, que é a mais antiga da região. Um de seus filhos, Félix da Rocha, tendo contraído enlace matrimonial, foi localizar-se exatamente onde hoje é o centro da cidade, em cujo local já residia seu sogro, Amaro da Silva, que chegara em 1840, procedente de Arapiraca. São eles considerados os autênticos fundadores de Cacimbinhas. O local servia de ponto de passagem de viajantes e transformou-se em pouco tempo numa estrada comercial. No ano de 1893 chegou a Cacimbinhas José Gonzaga, o qual contribuiu de forma decisiva para o progresso do lugar. Construiu a casa no sentido de arruamento e logo após outra, que serviu como ponto comercial. Pouco depois, criou a primeira feira livre, que alcançou movimento extraordinário, atraindo moradores e comerciantes das vizinhanças. Na sua ânsia de progresso associou-se a Clarindo Amorim para a construção da linha de telégrafo, ligando Palmeira dos Índios a Santana do Ipanema. Fatores contrários impediram a concretização do empreendimento e José Gonzaga foi à falência. Transferiu-se para o Amazonas, dedicando-se à extração da borracha, na época grande fonte de riqueza. Sua emancipação política ocorreu por força da Lei nº 2.108, de 19 de setembro de 1958, sendo sua instalação oficial a 1º de fevereiro de 1959, desmembrado do território de Palmeira dos Índios.

## II - CARACTERIZAÇÃO GEOGRÁFICA

| Situação Geográfica |             |   |             |        |          |
|---------------------|-------------|---|-------------|--------|----------|
| Coord. Geográficas  |             | Clima   | Temperatura |        | Altitude |
| Latitude(S)         | Longitude   |   | Mínima      | Máxima |          |
| - 09° 24' 01"       | 36° 59' 25" | Tropical chuvoso com verão seco.<br>Estação chuvosa no outono/inverno | 20°         | 36°    | 270      |

Fonte: Secretaria de Estado do Meio Ambiente e dos Recursos Hídricos - SEMARH

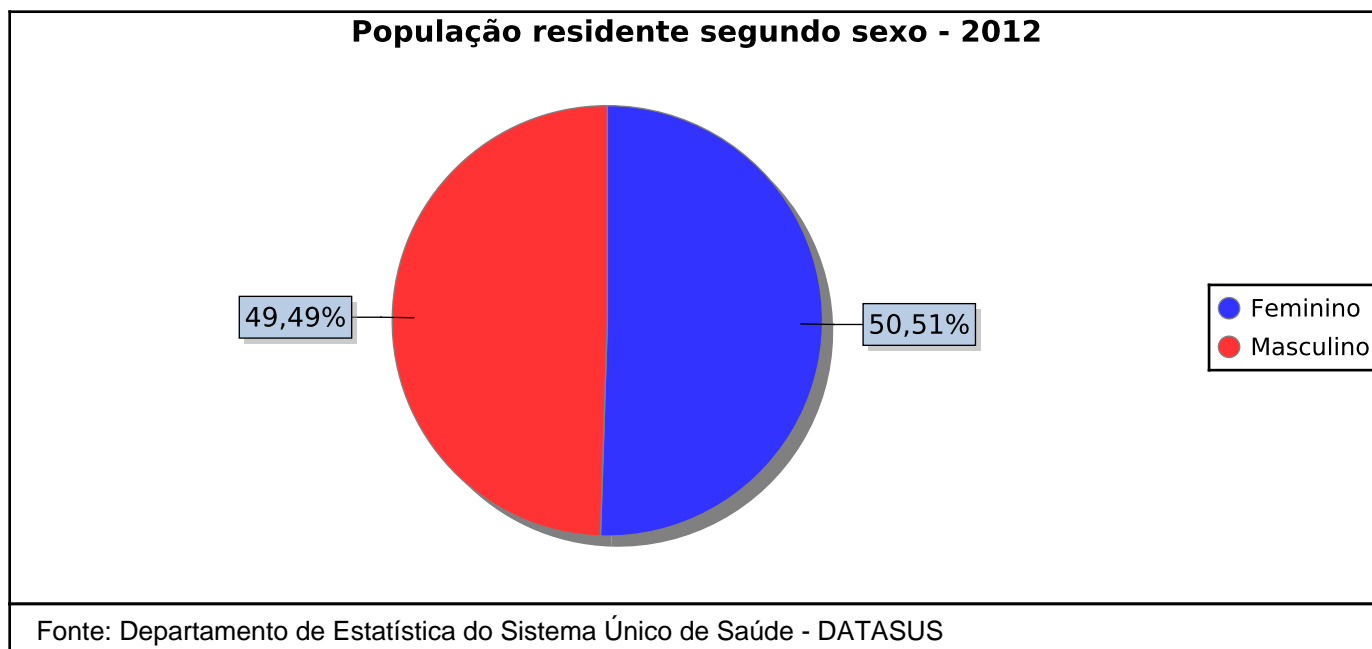
## III - ASPECTOS DEMOGRÁFICOS

### 3.1 Demografia

| Localização/Gênero | População Residente |        |        |
|--------------------|---------------------|--------|--------|
|                    | 2000                | 2010   | 2012*  |
| Feminina           | 4.874               | 5.147  | 5.206  |
| Masculina          | 4.678               | 5.048  | 5.101  |
| Rural              | 5.316               | 4.793  | -      |
| Urbana             | 4.236               | 5.402  | -      |
| Total              | 9.552               | 10.195 | 10.307 |

Fonte: Departamento de Estatística do Sistema Único de Saúde - DATASUS, IBGE - Censo Demográfico, IBGE,

\* Estimativa da População



### 3.2 Indicadores Demográficos

| Indicadores                     | 2000   | 2010   | 2012* |
|---------------------------------|--------|--------|-------|
| Densidade Demográfica (Hab/Km²) | 243,05 | 259,41 | -     |
| Razão de Sexo (%)               | 95,98  | 98,08  | 97,98 |
| Taxa de urbanização (%)         | 44,35  | 52,99  | -     |

Fonte: Departamento de Estatística do Sistema Único de Saúde - DATASUS, IBGE - Censo

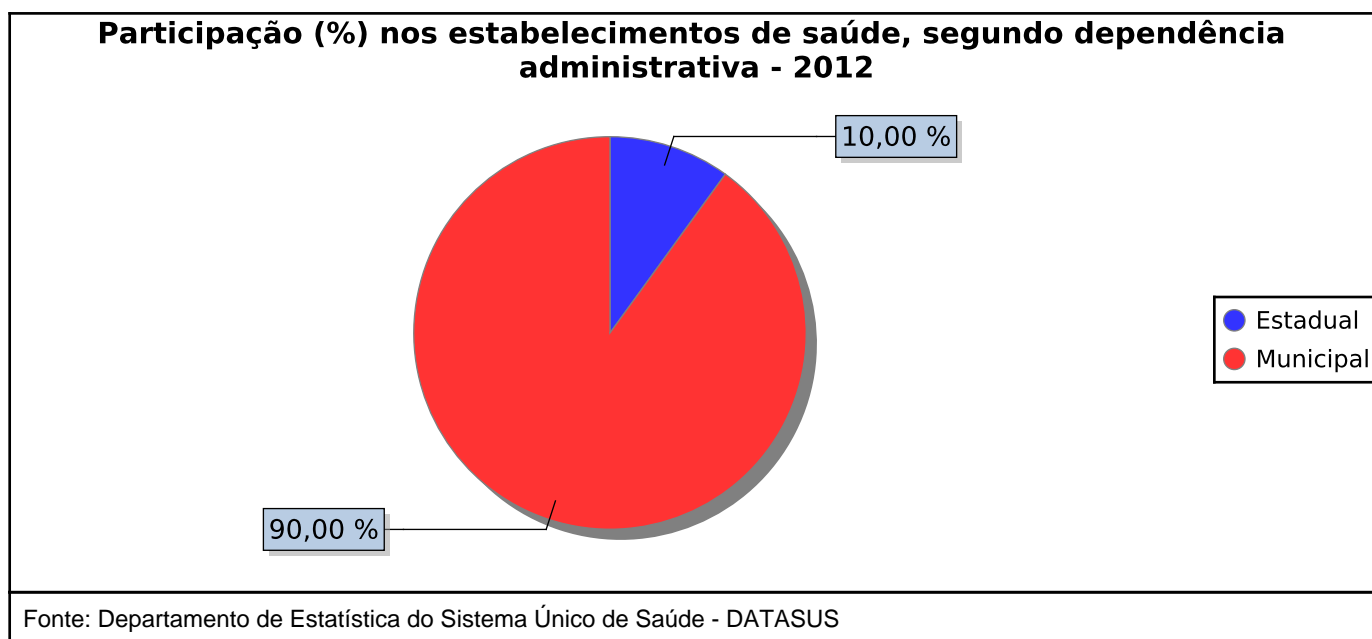
\* Dados relativos a População Residente Estimada

## IV - ASPECTOS SOCIAIS

### 4.1 Saúde: Número de Estabelecimentos e Leitos por dependência administrativa

| Dependência Administrativa | 2012                   |              |
|----------------------------|------------------------|--------------|
|                            | Nº de Estabelecimentos | Nº de Leitos |
| Estadual                   | 1                      | -            |
| Federal                    | -                      | -            |
| Municipal                  | 9                      | 3            |
| Privado                    | -                      | -            |
| Total                      | 10                     | 3            |

Fonte: Departamento de Estatística do Sistema Único de Saúde - DATASUS





#### 4.2 Saúde: Número de Estabelecimentos, por tipo segundo dependência administrativa

| Estabelecimentos*  | Dependência Administrativa - 2012 |          |           |         |
|--|-----------------------------------|----------|-----------|---------|
|  | Federal                           | Estadual | Municipal | Privado |
| Central de Regulação de Serviços de Saúde  | -                                 | -        | -         | -       |
| Centro de Apoio a Saúde da Família   | -                                 | -        | -         | -       |
| Centro de Atenção Hemoterápica e ou Hematológica                                   | -                                 | -        | -         | -       |
| Centro de Atenção Psicossocial   | -                                 | -        | -         | -       |
| Centro de Saúde/Unidade Básica de Saúde  | -                                 | -        | -         | -       |
| Centro de Saúde/Unidade Básica de Saúde  | -                                 | -        | 3         | -       |
| Clinica Especializada/Ambulatório Especializado                                    | -                                 | -        | -         | -       |
| Clinica Especializada/Ambulatório Especializado - Privada                          | -                                 | -        | -         | -       |
| Clínica Especializada/Ambulatório Especializado                                    | -                                 | -        | -         | -       |
| Consultório Isolado  | -                                 | -        | -         | -       |
| Cooperativa  | -                                 | -        | -         | -       |
| Estabelecimento de Saúde - Unid Mista - atend 24h: atenção básica, intern/urgência | -                                 | -        | 1         | -       |
| Farmácia Medic Excepcional e Prog Farmácia Popular                                 | -                                 | -        | -         | -       |
| Hospital Especializado   | -                                 | -        | -         | -       |
| Hospital Geral   | -                                 | -        | -         | -       |
| Policlínica  | -                                 | -        | -         | -       |
| Posto de Saúde   | -                                 | -        | 4         | -       |
| Secretaria de Saúde  | -                                 | -        | 1         | -       |
| Unid Mista - atend 24h: atenção básica, intern/urg                                 | -                                 | 1        | -         | -       |
| Unidade Móvel Pré Hospitalar - Urgência/Emergência                                 | -                                 | 1        | -         | -       |
| Unidade Móvel Terrestre  | -                                 | -        | -         | -       |
| Unidade de Atenção à Saúde Indígena  | -                                 | -        | -         | -       |
| Unidade de Serviço de Apoio de Diagnose e Terapia                                  | -                                 | -        | -         | -       |
| Unidade de Vigilância em Saúde   | -                                 | -        | -         | -       |

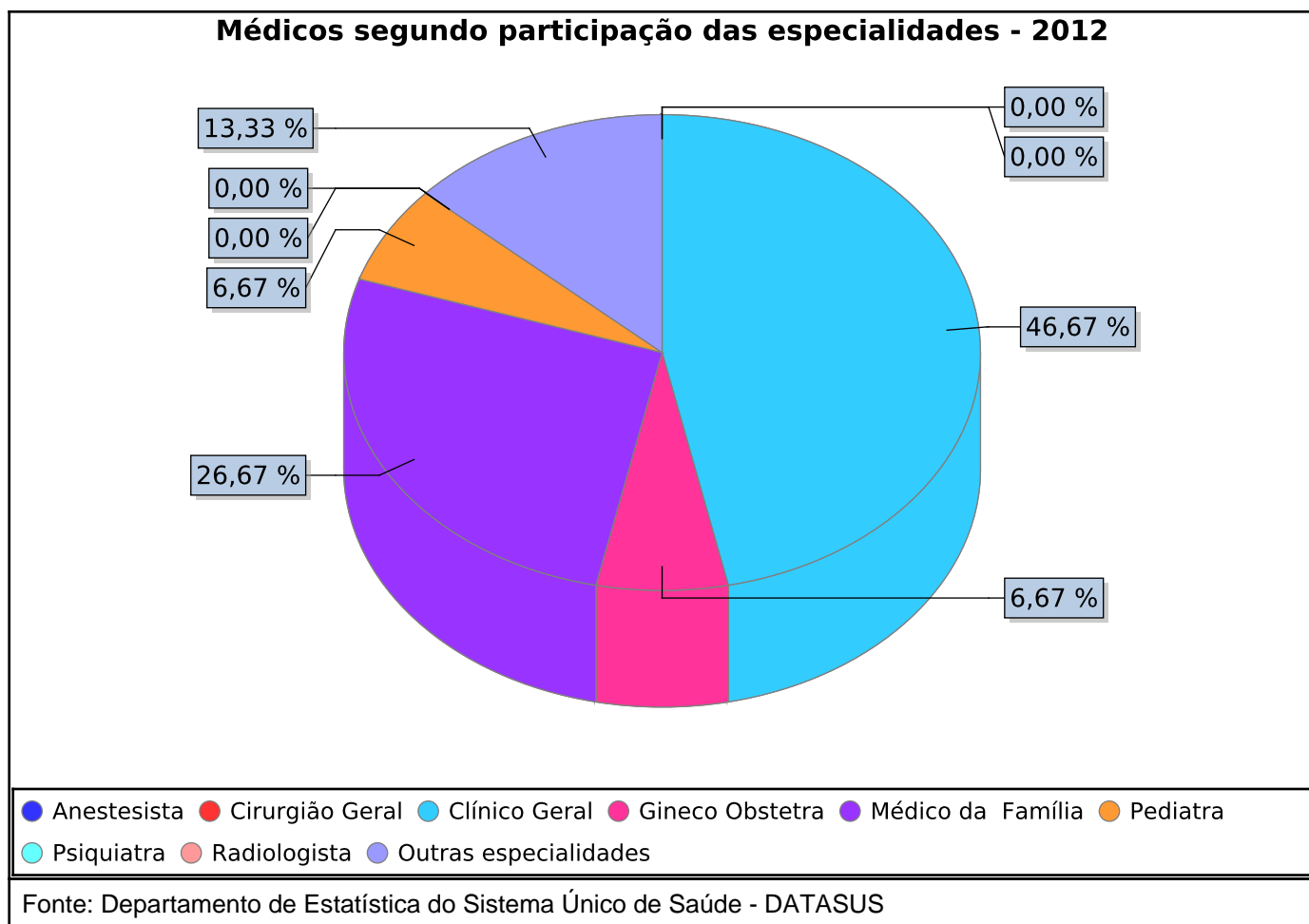
Fonte: Departamento de Estatística do Sistema Único de Saúde - DATASUS

\* Considerou-se os estabelecimentos de saúde mais demandados pela sociedade.

### 4.3 Saúde: Número de Profissionais de Saúde

| Especialidades Médicas | 2012 |
|------------------------|------|
| Anestesista            | -    |
| Cirurgião Geral        | -    |
| Clínico Geral          | 7    |
| Gineco Obstetra        | 1    |
| Médico da Família      | 4    |
| Pediatra               | 1    |
| Psiquiatra             | -    |
| Radiologista           | -    |
| Outras especialidades  | 2    |
| Médicos - Total        | 15   |

Fonte: Departamento de Estatística do Sistema Único de Saúde - DATASUS



## 4.3 Saúde: Número de Profissionais de Saúde

| Outros Profissionais de Saúde | 2012        |           |                               |
|-------------------------------|-------------|-----------|-------------------------------|
|                               | Enfermeiros | Dentistas | Agentes Comunitários de Saúde |
| Total                         | 7           | 1         | 26                            |

Fonte: Departamento de Estatística do Sistema Único de Saúde - DATASUS

## 4.4 Saúde: Número de Doenças de Notificação Compulsória

| Tipos de Doenças                | 2012 |
|---------------------------------|------|
| AIDS                            | -    |
| Coqueluche                      | -    |
| Dengue                          | 79   |
| Febre Tifóide                   | -    |
| Gestante HIV+                   | -    |
| Hanseníase                      | 1    |
| Hepatite Viral                  | 2    |
| Leishmaniose Tegumentar America | -    |
| Leishmaniose Visceral (calazar) | -    |
| Leptospirose                    | -    |
| Malária (todas as formas)       | -    |
| Meningite Meningococica         | -    |
| Meningite por Haemophilus       | -    |
| Outras Meningites               | -    |
| Rubéola                         | -    |
| Sífilis Congênita               | -    |
| Tétano acidental                | -    |
| Tétano neonatal                 | -    |
| Tuberculose (todas as formas)   | 3    |
| Doença de Chagas                | -    |
| Esquistossomose                 | -    |
| Crianças Exposta ao HIV         | -    |

Fonte: Secretaria de Estado da Saúde - SESAU

4.5 Saúde: Indicadores de Saúde

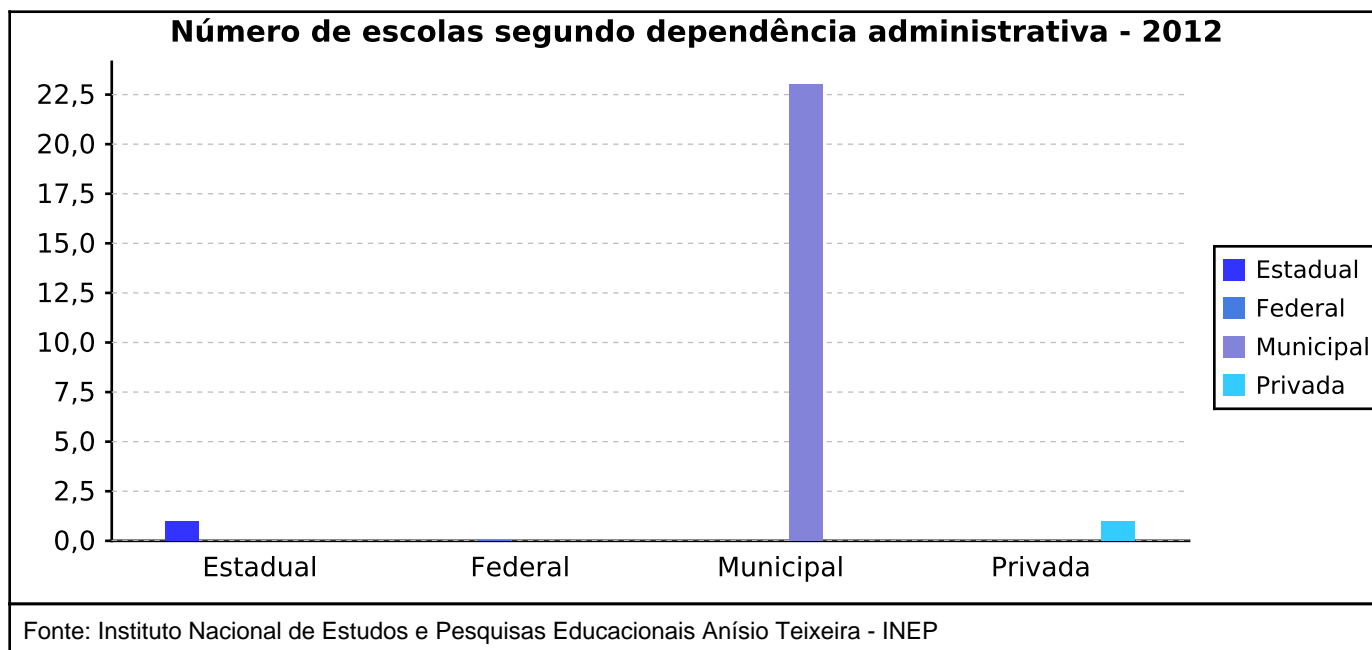
| Indicadores                                       | 2011 |
|---|------|
| Taxa de Mortalidade Infantil/ 1000 nascidos vivos | 9,80 |

Fonte: Departamento de Estatística do Sistema Único de Saúde - DATASUS

4.6 Educação: Número de Escolas, Matrícula Inicial por dependência administrativa e Tipos de Ensino

| Dependência Administrativa | 2012    |                   |       |
|----------------------------|---------|-------------------|-------|
|                            | Escolas | Matrícula Inicial |       |
|                            |         | Fundamental       | Médio |
| Estadual                   | 1       | 110               | 322   |
| Federal                    | -       | -                 | -     |
| Municipal                  | 23      | 1.932             | -     |
| Privado                    | 1       | 106               | -     |
| Total                      | 25      | 2.148             | 322   |

Fonte: Instituto Nacional de Estudos e Pesquisas Educacionais Anísio Teixeira - INEP



#### 4.7 Educação: Indicadores Educacionais

| Indicadores Educacionais | 2011               |  |
|--------------------------|--------------------|--|
|                          | Ensino Fundamental |  |
| IDEB - 4ª série/ 5º ano  | 2,5                |  |
| IDEB - 8ª série/ 9º ano  | 2,2                |  |

Fonte: Instituto Nacional de Estudos e Pesquisas Educacionais Anísio Teixeira - INEP

#### 4.8 Educação: Taxas de Rendimento Escolar

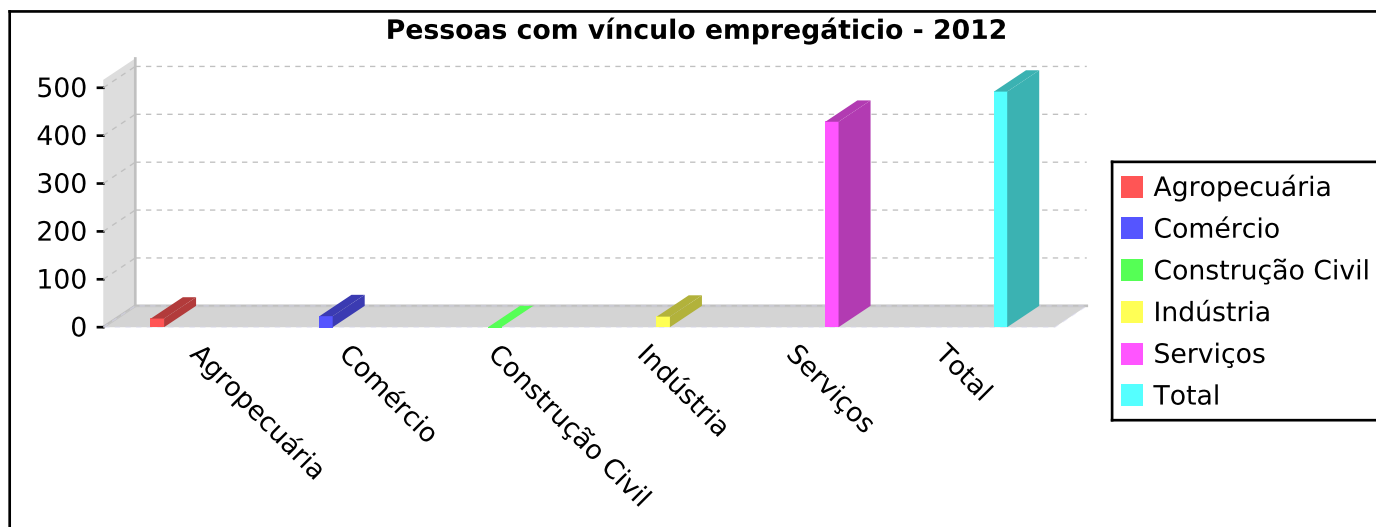
| Indicadores Educacionais              | 2010               |              |
|---------------------------------------|--------------------|--------------|
|                                       | Ensino Fundamental | Ensino Médio |
| Taxa de Abandono (Rede Pública) (%)   | 13,4               | 16,5         |
| Taxa de Aprovação (Rede Pública) (%)  | 63,0               | 76,9         |
| Taxa de Reprovação (Rede Pública) (%) | 23,6               | 6,6          |

Fonte: Instituto Nacional de Estudos e Pesquisas Educacionais Anísio Teixeira - INEP

#### 4.9 Emprego: Pessoas com Vínculos Empregatícios em Ocupações Formais

| Atividades Econômicas | 2011 | 2012 |
|-----------------------|------|------|
| Agropecuária          | 19   | 18   |
| Comércio              | 24   | 23   |
| Construção Civil      | 1    | 0    |
| Indústria             | 24   | 22   |
| Serviços              | 429  | 429  |
| Total                 | 497  | 492  |

Fonte: Ministério do Trabalho e Emprego - MTE/ Ministério do Desenvolvimento Social e Combate à Fome - MDS



Fonte: Ministério do Trabalho e Emprego - MTE/ Ministério do Desenvolvimento Social e Combate à Fome - MDS

## 4.10 Assistência Social: Famílias Assistidas pelo Governo Federal

| Famílias  | 2012         |
|---|--------------|
| Número de famílias beneficiadas com o bolsa família   | 2.019        |
| Transferência de Renda Diretamente às Famílias em Condição de Pobreza e Extrema Pobreza pelo Governo Federal - (R\$ 1,00) | 2.796.310,00 |
| Pessoas inscritas no Cadastro Único - Total   | 8.779        |

Fonte: Ministério do Desenvolvimento Social e Combate à Fome - MDS

## V - INFRAESTRUTURA

## 5.1 Saneamento: Serviços de Água e Esgoto

| Especificação                              | 2011  |        |
|--|-------|--------|
|  | Água  | Esgoto |
| Extensão da Rede                           | 34,1  | 0      |
| População Total Atendida com Rede          | -     | 0      |
| População total atendida com abastecimento | 1.444 | -      |
| Quantidade de Economias Ativas             | 453   | 0      |
| Quantidade de Ligações Ativas              | 447   | 0      |
| Volume Coletado(1000 m³)                   | -     | 0      |
| Volume Consumido(1000 m³)                  | 55,78 | -      |
| Volume Faturado(1000 m³)                   | 67,4  | 0      |
| Volume Produzido(1000 m³)                  | 0     | -      |
| Volume Tratado(1000 m³)                    | -     | 0      |

Fonte: Sistema Nacional de Informações sobre Saneamento - SNIS

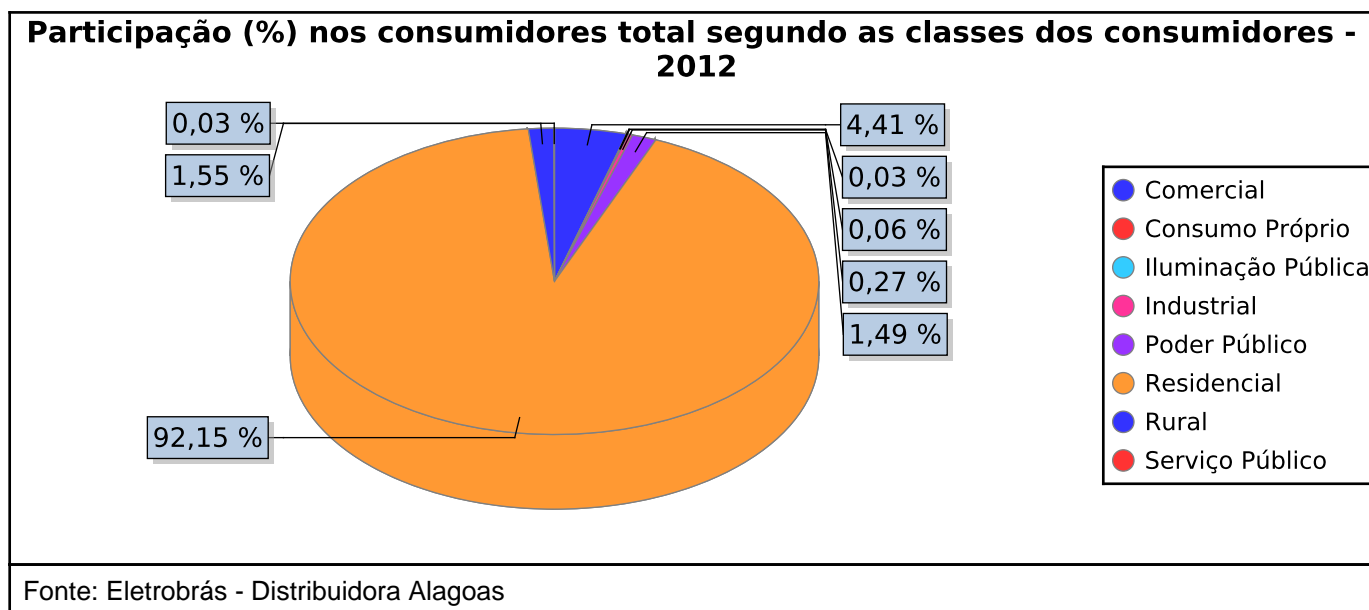
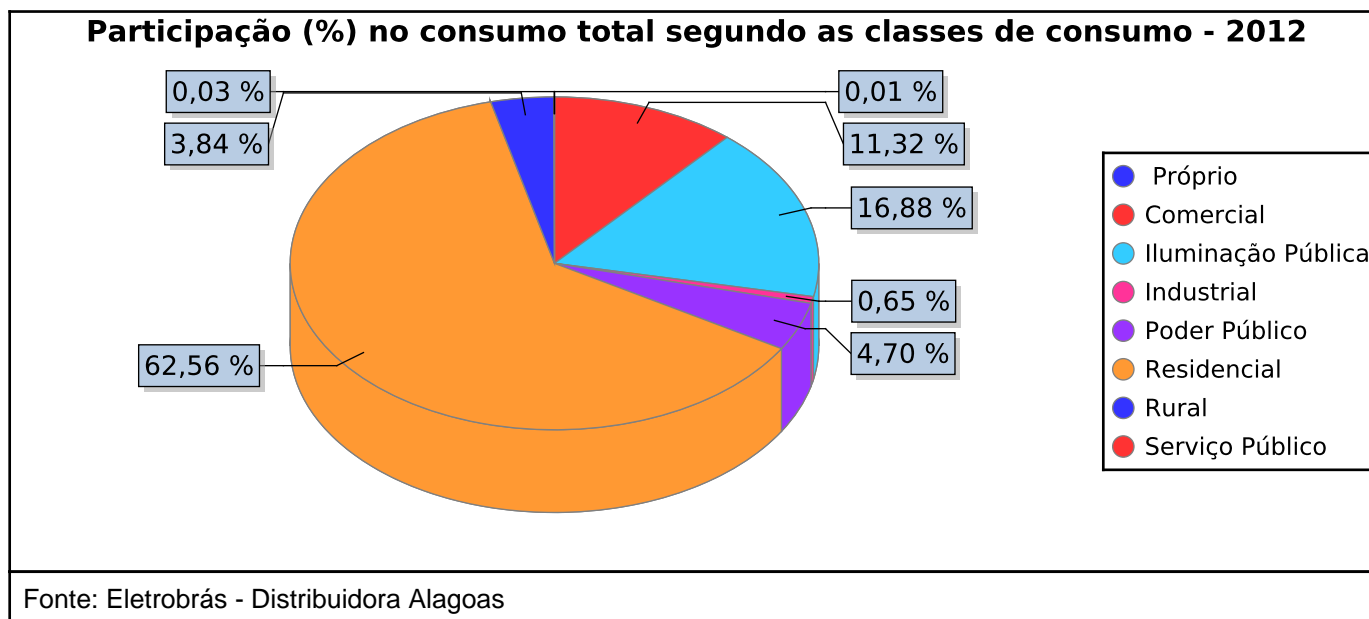
## 5.2 Energia Elétrica: Consumo e Consumidores por Classe

| Classes            | 2012          |              |
|--------------------|---------------|--------------|
|                    | Consumo (Mwh) | Consumidores |
| Comercial          | 425           | 145          |
| Consumo Próprio    | 0             | 1            |
| Iluminação Pública | 633           | 2            |
| Industrial         | 25            | 9            |
| Poder Público      | 176           | 49           |
| Residencial        | 2.348         | 3.030        |

### 5.2 Energia Elétrica: Consumo e Consumidores por Classe

| Classes         | 2012          |              |
|-----------------|---------------|--------------|
|                 | Consumo (Mwh) | Consumidores |
| Rural           | 144           | 51           |
| Serviço Público | 1             | 1            |
| Total           | 3.753         | 3.288        |

Fonte: Eletrobrás - Distribuidora Alagoas



### 5.3 Instituições Bancárias

| Bancos  | 2012 |
|---|------|
| Banco do Brasil                                   | 0    |
| Banco do Nordeste do Brasil                       | 0    |
| Caixa Econômica Federal                           | 0    |
| Números de Outras Agências (Privadas/ Particular) | 0    |

Fonte: Pesquisa direta junto as Agências Bancárias/ Banco Central do Brasil - BACEN

### 5.4 Meios de Hospedagem

| Especificação                   | 2012 |
|---------------------------------|------|
| Número de hotéis no município   | 0    |
| Número de pousadas no município | 0    |

Fonte: Ministério do Turismo - MTur/ Secretaria de Estado do Turismo - SETUR AL

### 5.5 Frota de Veículos

| Especificação | 2012 |
|---------------|------|
| Automóvel     | 318  |
| Caminhonete   | 92   |
| Caminhão      | 38   |
| Motocicleta   | 622  |

Fonte: Departamento Nacional de Trânsito - DENATRAN

### 5.6 Unidades de Governo

| Discriminação  | 2012 |
|--|------|
| Unidades da Secretaria de Estado da Agricultura no Estado de Alagoas - Gerências Regionais                         | -    |
| Unidades da Secretaria de Estado da Educação no Estado de Alagoas - Coordenadoria Regional de Ensino               | -    |
| Unidades da Secretaria de Estado da Fazenda no Estado de Alagoas - Gerências Regionais de Administração Fazendária | -    |
| Unidades da Secretaria de Estado da Fazenda no Estado de Alagoas - JÁ  | -    |
| Unidades da Secretaria de Estado da Fazenda no Estado de Alagoas - Postos Fiscais                                  | -    |
| Unidades do Departamento Estadual de Trânsito no Estado de Alagoas - Ciretrans                                     | -    |



### 5.6 Unidades de Governo

| Discriminação   | 2012 |
|---|------|
| Unidades do Departamento Estadual de Trânsito no Estado de Alagoas - Postos Avançados | -    |

Fonte: DETRAN-AL, SEFAZ-AL, SEAGRI-AL, SEE-AL

### 5.7 Defesa Social – Instituições de Segurança - 2012

| Instituições               | Quantidade |
|----------------------------|------------|
| Corpo de Bombeiros Militar | 0          |
| Polícia Civil - Delegacias | 1          |
| Polícia Militar            | 0          |

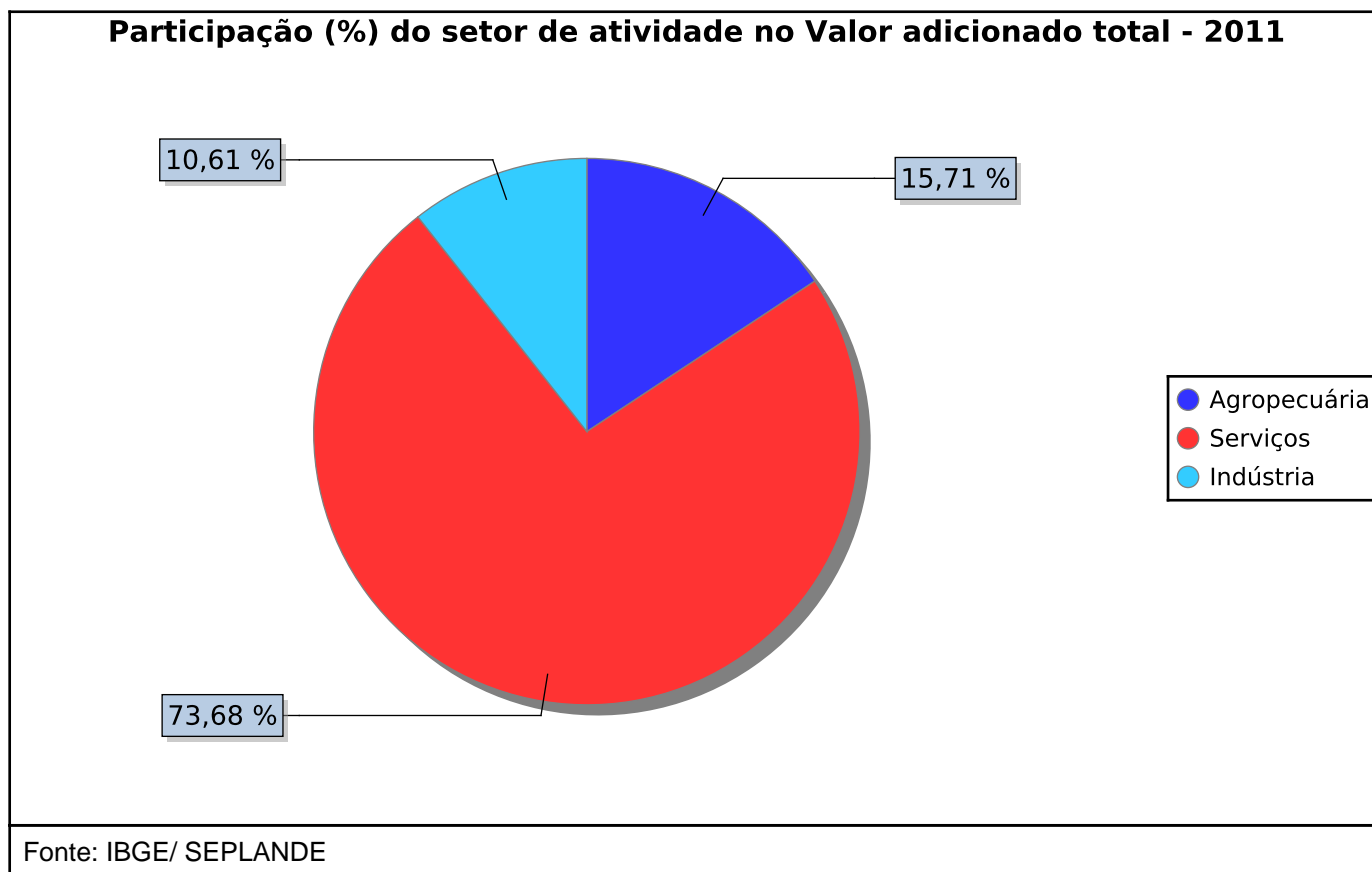
Fonte: SEDS/ SEPLANDE

## VI - ECONOMIA E FINANÇAS

### 6.1 Produto Interno Bruto

| Discriminação                                  | 2011      |                  |
|--|-----------|------------------|
|  | Valor     | Participação (%) |
| Valor Adicionado de Serviços - (R\$ 1.000)     | 32.279,80 | 73,68            |
| Valor Adicionado da Indústria - (R\$ 1.000)    | 4.649,10  | 10,61            |
| Valor Adicionado da Agropecuária - (R\$ 1.000) | 6.884,53  | 15,71            |
| Valor Adicionado Total - (R\$ 1.000)           | 43.813,43 | 100,00           |
| Produto Interno Bruto - (R\$ 1.000)            | 45.045,55 | -                |
| PIB per capita municipal - (R\$ 1,00)          | 4.396,83  | -                |

Fonte: IBGE/ SEPLANDE



### 6.2 Aspectos da Agropecuária

| Agropecuária*                                | 2012   |
|--|--------|
| Mandioca - (t)                               | 15     |
| Feijão - (t)                                 | 2      |
| Castanha de Caju - (t)                       | 0      |
| Café - (t)                                   | 0      |
| Produção de leite - (mil litros)             | 7.627  |
| Produção de mel de abelha - (Kg)             | 500    |
| Produção de ovos de galinha - (mil dúzias)   | 30     |
| Produção de ovos de codorna - (mil dúzias)   | 0      |
| Bovinos - (Cabeças)                          | 11.900 |
| Galos, frangas, frangos e pintos - (Cabeças) | 11.700 |
| Galinhas - (Cabeças)                         | 9.500  |
| Vacas ordenhadas - (Cabeças)                 | 4.050  |

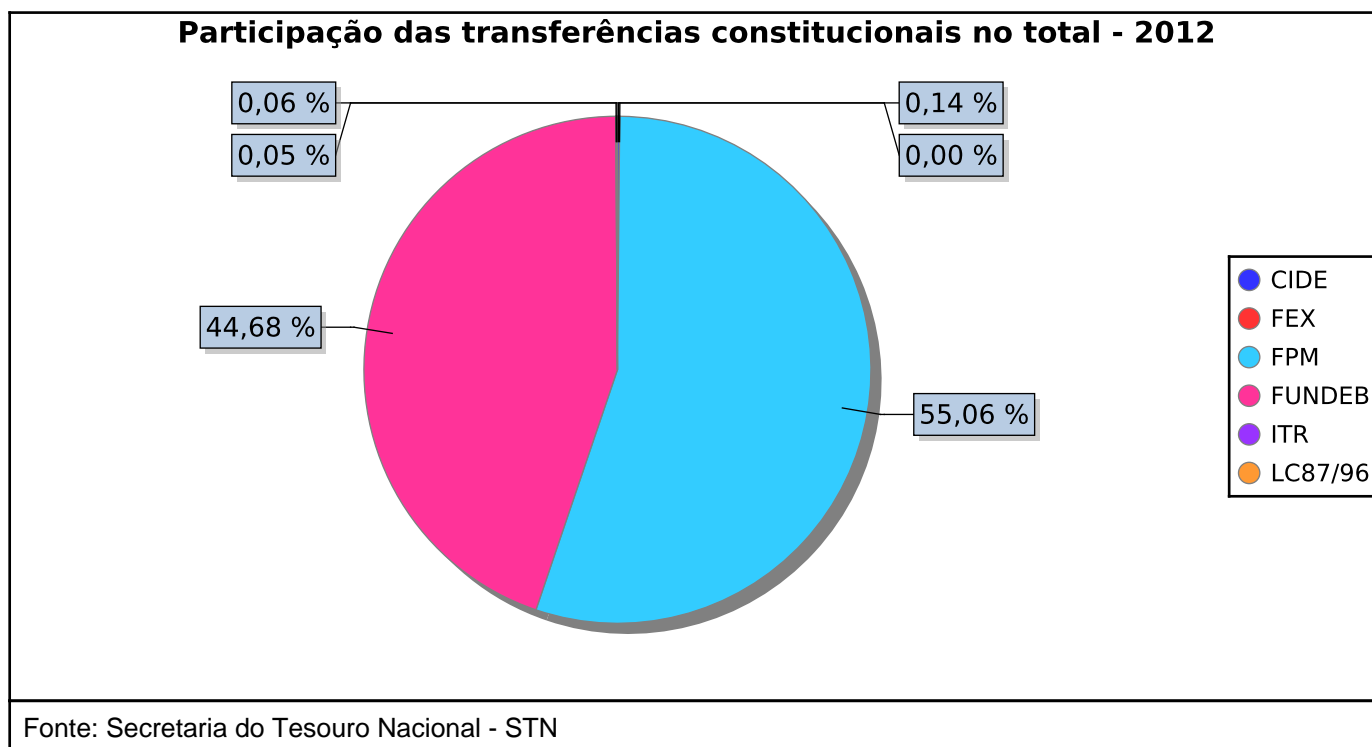
Fonte: IBGE/ Produção Agrícola Municipal - PAM, IBGE/ Produção Pecuária Municipal - PPM

\* Considerou-se o ranking dos quatro maiores produtos agrícolas, os produtos de origem animal e o efetivo de animais, respectivamente.

### 6.3 Finanças Públicas: Receitas Federais

| Transferências Constitucionais | Valor (R\$ 1,00)    |                     |                     |                     |
|--------------------------------|---------------------|---------------------|---------------------|---------------------|
|                                | 2009                | 2010                | 2011                | 2012                |
| CIDE                           | 21.255,57           | 13.183,41           | 24.120,02           | 32.893,12           |
| FEX                            | 27.426,94           | 8.496,49            | 9.561,69            | 14.321,25           |
| FPM                            | 4.010.043,53        | 3.759.037,03        | 4.040.324,46        | 6.652.993,51        |
| FUNDEB                         | 3.150.634,92        | 3.345.694,66        | 3.973.061,41        | 5.100.396,01        |
| ITR                            | 2.754,02            | 3.025,84            | 2.500,30            | 3.919,51            |
| LC87/96                        | 7.640,63            | 7.608,96            | 7.589,28            | 7.704,00            |
| <b>Total</b>                   | <b>7.219.755,61</b> | <b>7.137.046,39</b> | <b>8.057.157,16</b> | <b>11.812.227,4</b> |

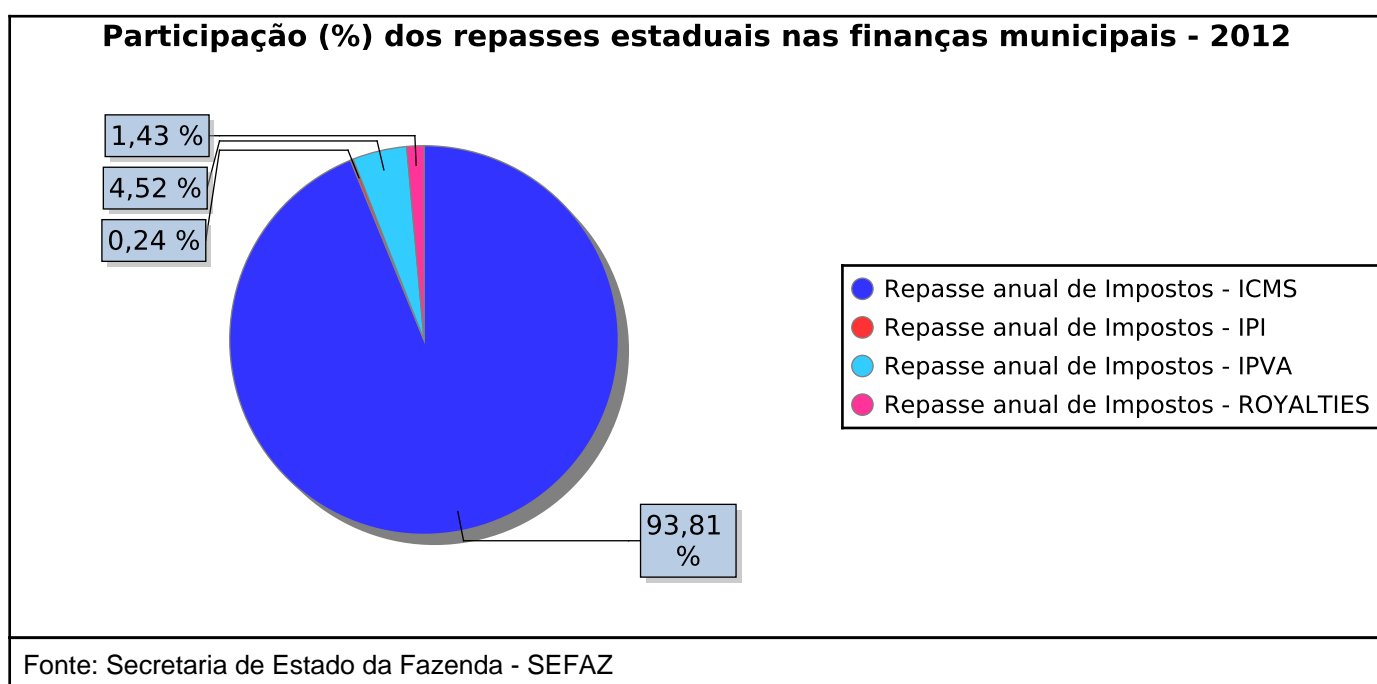
Fonte: Secretaria do Tesouro Nacional - STN



### 6.4 Finanças Públicas: Repasses Estaduais

| Repasses Estaduais                    | 2012             |
|---------------------------------------|------------------|
|                                       | Valor (R\$ 1,00) |
| Repasse anual de Impostos - ICMS      | 1.124.727,73     |
| Repasse anual de Impostos - IPI       | 2.836,34         |
| Repasse anual de Impostos - IPVA      | 54.187,63        |
| Repasse anual de Impostos - ROYALTIES | 17.137,91        |

Fonte: Secretaria de Estado da Fazenda - SEFAZ



### 6.5 Finanças Públicas: Receitas e Despesas Municipais

| Receitas e Despesas | 2012                          |                              |
|---------------------|-------------------------------|------------------------------|
|                     | Receita Arrecadada (R\$ 1,00) | Despesa Realizada (R\$ 1,00) |
| Capital             | 1.585.304,23                  | 3.300.507,06                 |
| Corrente            | 19.621.926,59                 | 17.365.080,76                |
| Total               | 21.207.230,82                 | 20.665.587,82                |

Fonte: Ministério da Fazenda/ FINBRA - Finanças do Brasil

## VII - ÍNDICE DE DESENVOLVIMENTO

### 7.1 Índice de Desenvolvimento Humano – IDH

|  | 2010  |
|--|-------|
| Índice de Desenvolvimento Humano Municipal - Longevidade | 0,697 |
| Índice de Desenvolvimento Humano Municipal - Educação    | 0,384 |
| Índice de Desenvolvimento Humano Municipal - Renda       | 0,559 |
| Índice de Desenvolvimento Humano Municipal - Total       | 0,531 |

Fonte: Programa das Nações Unidas para o Desenvolvimento - PNUD

## VIII - Política

### 8.1 Número de Eleitores

| Política                           | 2012  |
|------------------------------------|-------|
| Eleitores total (posição dezembro) | 7.058 |

Fonte: Tribunal Superior Eleitoral - TSE

## Glossário de Siglas e Abreviações

|          |   |
|----------|---|
| CIDE     | Contribuição de Intervenção no Domínio Econômico  |
| DATASUS  | Departamento de Informática do Sistema Único de Saúde   |
| DER      | Departamento Estradas e Rodagens  |
| FEX      | Fundo de Apoio às Exportações   |
| FINBRA   | Finanças do Brasil  |
| FPM      | Fundo de Participação dos Municípios  |
| FUNDEB   | Fundo de Manutenção e Desenvolvimento da Educação Básica e de Valorização dos Profissionais da Educação |
| IBGE     | Instituto Brasileiro de Geografia e Estatística   |
| INEP     | Instituto Nacional de Estudos e Pesquisas Educacionais  |
| ITR      | Imposto Territorial Rural   |
| LC 87/96 | Lei Complementar 87/96  |
| MF       | Ministério da Fazenda   |
| MTE      | Ministério do Trabalho e do Emprego   |
| PNUD     | Programa das Nações Unidas para o Desenvolvimento   |
| RAIS     | Relação Anual de Informações Sociais  |
| SESAU    | Secretaria de Estado da Saúde   |
| SEMARH   | Secretaria de Estado do Meio Ambiente e dos Recursos Hídricos   |
| SEPLANDE | Secretaria de Estado do Planejamento e do Desenvolvimento Econômico                                     |
| SNIS     | Sistema Nacional de Informações sobre Saneamento  |
| SINC     | Superintendência de Produção da Informação e do Conhecimento  |
| IDEB     | Índice de Desenvolvimento da Educação Básica  |
| TSE      | Tribunal Superior Eleitoral   |


## Glossário de Termos Técnicos

|                               |   |
|-------------------------------|---|
| TAXA DE URBANIZAÇÃO           | É a porcentagem de uma dada população que reside em área urbana   |
| DENSIDADE DEMOGRÁFICA         | Verifica a distribuição média da população em termos de concentração geográfica, em determinada área, por km <sup>2</sup>   |
| RAZÃO DE SEXO                 | Nº de homens para cada 100 mulheres, na pop. em determinado espaço geográfico no ano considerado, ou seja, expressa a relação entre os sexos. Se igual a 100, o nº de homens e de mulheres se equivalem; acima de 100, há predominância de homens e, abaixo; predominância de mulheres. |
| VALOR ADICIONADO              | Valor que a atividade acrescenta aos bens e serviços consumidos no seu processo produtivo. É a contribuição ao produto interno bruto pelas diversas atividades econômicas, obtida pela diferença entre o valor de produção e o consumo intermediário absorvido.                         |
| IDH                           | Índice de Desenvolvimento Humano.   |
| PIB                           | Produto interno bruto total dos bens e serviços produzidos pelas unidades produtoras residentes destinadas ao consumo final sendo, portanto, equivalente à soma dos valores adicionados pelas diversas atividades econômicas acrescida dos impostos.                                    |
| PIB <i>per capita</i>         | Razão entre o PIB e a População Total   |
| Taxa de Distorção Idade-Série | Percentual de alunos, em cada série, com idade superior a idade recomendada, ou seja, quando o aluno tem idade igual ou superior a dois anos da idade recomendada.  |
| Taxa de Reprovação            | É a relação entre o número de alunos reprovados e total de matriculados, subtraindo-se os afastados por transferência e acrescidos os admitidos por transferência.  |
| Taxa de Aprovação             | Percentual de alunos aprovados matriculados em determinado nível de ensino, em relação à matrícula total, desse mesmo nível de ensino.  |
| Taxa de Abandono              | Proporção de alunos que abandonaram o curso durante o ano letivo, subtraindo-se os transferidos.  |

# CONHEÇA NOSSAS PUBLICAÇÕES

## Alagoas em Mapas

Publicação que reúne um conjunto de mapas sobre o Estado e seus municípios, que contempla diversos aspectos das áreas de demografia, caracterização territorial, indicadores sociais e econômicos, infraestrutura, além de uma composição de imagens anáglifas para visualização em 3D.





## Anuário Estatístico do Estado de Alagoas

Publicação que reúne um conjunto de dados estatísticos do Estado e dos municípios de Alagoas nas áreas da educação, saúde, saneamento, segurança pública, eleitorado, mercado de trabalho, atividades agropecuárias, atividades industriais, serviços, finanças, comércio de mercadorias, instituições financeiras, dentre outros.

## Resenha Estatística do Estado de Alagoas

Publicação que reúne um conjunto resumido dos principais dados estatísticos do Estado de Alagoas nas áreas da educação, saúde, saneamento, segurança pública, eleitorado, mercado de trabalho, atividades agropecuárias, atividades industriais, serviços, finanças, comércio de mercadorias, instituições financeiras, dentre outros.



## Alagoas em Números

O Alagoas em Números é uma publicação anual elaborada pela SEPLANDE com o intuito de disponibilizar à sociedade, informações referentes à realidade socioeconômica Alagoana. Através da publicação, a SEPLANDE apresenta um panorama do cenário do Estado de Alagoas, trazendo uma coletânea de dados referentes às dimensões fisiográfica, demográfica, desenvolvimento humano, infraestrutura, desenvolvimento econômico e finanças públicas, constituindo-se em uma grande fonte de consulta para a sociedade.

## Contas Regionais do Estado de Alagoas

Publicação que divulga os resultados do Produto Interno Bruto do Estado de Alagoas bem como a análise das informações desagregadas por segmentos e atividades econômicas, baseado em metodologia nacional e comparável com as demais Unidades da Federação.



## Produto Interno Bruto dos Municípios Alagoanos

Publicação que divulga os resultados do Produto Interno Bruto dos Municípios do Estado de Alagoas bem como a análise das informações desagregadas por segmentos e atividades econômicas, baseado em metodologia nacional e comparável com as demais Unidades da Federação.






# CONHEÇA NOSSAS PUBLICAÇÕES

## Conjuntura Econômica do Estado de Alagoas

Publicação que descreve o comportamento de curto prazo da economia alagoana. Seu propósito é registrar e analisar, por meio de indicadores macroeconômicos específicos, os fatores e informações dos principais setores ao longo do tempo, permitindo o acesso e a compreensão de parte da história da economia do estado.




## Agropecuária dos Municípios Alagoanos

Publicação que permite ao leitor conhecer a situação da agricultura e da pecuária de toda Alagoas. Aqui é possível encontrar informações relativas à área plantada e colhida, quantidade produzida e valor da produção dos bens de consumo agrícolas no estado; além do efetivo pecuário e dos produtos de origem animal. A publicação leva em consideração o total de municípios alagoanos e é realizado num período anual desde 2004.

## IPC - Índice de Preço do Consumidor de Maceió

Publicação que apresenta os resultados do Índice de Preços ao Consumidor de Maceió - IPC, índice que calcula a variação de preços de uma cesta de bens e serviços consumidos pela população na área urbana de Maceió, compreendendo a faixa de renda de um a oito salários mínimos.



## Projeção da População dos Municípios Alagoanos

Publicação que apresenta as estimativas da população do Estado e dos municípios de Alagoas, contendo informações são disponíveis por localização e gênero.

Todas as publicações estão disponíveis no Portal Alagoas em Dados e Informações, na seção Publicações.

## Conheça o Portal ALAGOAS EM DADOS E INFORMAÇÕES

O portal Alagoas em Dados e Informações é uma plataforma interativa de acesso útil, rápido e fácil para consulta e utilização de dados e informações socioeconômicas de Alagoas.

Pensando em você que deseja conhecer mais sobre a Economia e a Sociedade do Estado de Alagoas, de uma maneira confiável e segura, fazemos este convite para navegar por este instrumento interativo de informação e conhecimento.

Conheça o Portal Alagoas em Dados e Informações: Alagoas num só lugar, em todo lugar.

ACESSE: <http://informacao.seplande.al.gov.br>



