



PERFIL MUNICIPAL

Maravilha

2014

**GOVERNO DO ESTADO DE ALAGOAS
SECRETARIA DE ESTADO DO PLANEJAMENTO E DO DESENVOLVIMENTO
ECONÔMICO
SUPERINTENDÊNCIA DE PRODUÇÃO DA INFORMAÇÃO E DO CONHECIMENTO
DIRETORIA DE ESTATÍSTICA E INDICADORES**

PERFIL MUNICIPAL

v.2 n.2

Maceió
2014

GOVERNO DO ESTADO DE ALAGOAS
Governador - Teotonio Brandão Vilela Filho
Vice - Governador - José Thomaz Nonô Netto

**SECRETARIA DE ESTADO DO PLANEJAMENTO E DO DESENVOLVIMENTO
ECONÔMICO - SEPLANDE**
Secretário de Estado- Luiz Otavio Gomes
Secretário de Estado Adjunto de Planejamento e Orçamento – José Cândido do
Nascimento
Chefe de Gabinete – Rafaelle Ingrid de Vasconcelos Novais

SUPERINTENDÊNCIA DE PRODUÇÃO DA INFORMAÇÃO E DO CONHECIMENTO - SINC
Superintendente – Thiago José Tavares Ávila

**DIRETORIA DE ESTATÍSTICA E
INDICADORES**
Diretor – Ilmo Wanderley Gallindo

EDITOR
Thiago José Tavares Ávila

EQUIPE TÉCNICA
Gilvandro Freitas
Roberson Leite Silva Júnior
Robson José Alves Brandão
Teresa Márcia da Rocha Lima Emery
Thiago José Tavares Ávila
Valter Wellington Ramos Júnior
Lucas Barbosa Cavalcante
Márcio de Lima Passos

ESTAGIÁRIOS
Danilo Aprígio Cavalcante Barbosa
Josivaldo Galdino de Souza Junior
Igor Freitas Santos

EQUIPE DE REVISÃO
Anderson Henrique dos Santos Araújo
Cícera Dinalva Matos Dantas
Diego José Ramalho Pimentel da Silva
Marcia Núbia Barbosa Lopes
Maria Gorileide P. de Oliveira
Silvéte de Albuquerque Nogueira
Suely de Castro Protásio

ASSESSORIA DE COMUNICAÇÃO
Coordenador de Comunicação – Lucas Lisboa
Assessor de Comunicação – Lívia Vasconcelos
Designers Gráficos- Arthur de Almeida
Júnior Tigre

NORMALIZAÇÃO E DIVULGAÇÃO
Biblioteca Luiz Sávio de Almeida
Gerente – Niliane Cunha de Aguiar

PERFIL MUNICIPAL é uma publicação anual da Seplande/AL.
Disponível para consultas e *download* no site <http://www.seplande.al.gov.br>. É permitida a reprodução total
ou parcial dos textos desta revista, desde que seja citada a fonte.

Bibliotecária Responsável: Maria Gorileide P. de Oliveira – CRB-4/1524

Perfil Municipal. - Ano 2014, n.2 (2014).
- Maceió: Secretaria de Estado do Planejamento e do Desenvolvimento Econômico,
2013.
v.: il Color.; 21cm

Anual

1. Estatística – Alagoas. 2. Economia – Alagoas

CDU 31: 33(813.5)

Secretaria de Estado do Planejamento e do Desenvolvimento Econômico –
Seplande
R. Dr. Cincinato Pinto, 503 - Centro - Maceió-Alagoas
CEP.: 57020-050 - Fone: (82) 3315-1504 - Fax: (82) 3315-1525

<http://www.seplande.al.gov.br>
biblioteca@seplande.al.gov.br

APRESENTAÇÃO

Compreender a dinâmica municipal e regional é fundamental nos processos de formulação e implementação de políticas públicas para os municípios, estados e para o País. Afinal, as pessoas, empresas e instituições estão localizadas nos municípios, e diagnósticos sobre esta realidade consistem de recursos necessários para o desenvolvimento local e regional.

Neste contexto, a Secretaria de Estado do Planejamento e do Desenvolvimento Econômico (Seplande), por meio da Superintendência de Produção da Informação e do Conhecimento (SINC), apresenta a 2ª edição do Perfil Municipal, uma publicação eletrônica que reúne as principais informações e indicadores sobre a realidade dos municípios alagoanos. O Perfil Municipal inclui dados sobre a caracterização geográfica, aspectos demográficos, econômicos, sociais, políticos e da infraestrutura existente em cada município do estado de Alagoas, com dados atualizados anualmente.

Publicações desta natureza são de vital importância para expressar a realidade social e Econômica de Alagoas, a fim de apresentar, a partir de indicadores, a situação dos municípios alagoanos, subsidiando a gestão pública, o setor privado e a comunidade acadêmica no que tange a formulação e implementação de ações voltadas ao desenvolvimento destas localidades.

Em nome da SEPLANDE e de toda a equipe da área de informação, registro aqui os nossos agradecimentos às instituições e pessoas que, direta ou indiretamente, contribuíram para a realização deste trabalho, seja no fornecimento de dados estatísticos ou na produção de textos que integram esta publicação.

Luiz Otavio Gomes

Secretário

SUMÁRIO

I - SÍNTESE HISTÓRICA	05
II - CARACTERIZAÇÃO GEOGRÁFICA	06
2.1 - Situação Geográfica	06
III - ASPECTOS DEMOGRÁFICOS	06
3.1 - Demografia	06
3.2 - Indicadores Demográficos	07
IV - ASPECTOS SOCIAIS	07
4.1 - Saúde: Número de Estabelecimentos e Leitos por dependência administrativa	07
4.2 - Saúde: Número de Estabelecimentos, por tipo segundo dependência administrativa	08
4.3 - Saúde: Número de Profissionais de Saúde	09
4.4 - Saúde: Número de Doenças de Notificação Compulsória	10
4.5 - Saúde: Indicadores de Saúde	11
4.6 - Educação: Número de Escolas, Matrícula Inicial por dependência administrativa e Tipos de Ensino	11
4.7 - Educação: Indicadores Educacionais	12
4.8 - Educação: Taxas de Rendimento Escolar	12
4.9 - Emprego: Pessoas com Vínculos Empregatícios em Ocupações Formais	12
4.10 - Assistência Social: Famílias Assistidas pelo Governo Federal	13
V - INFRAESTRUTURA	13
5.1 - Saneamento: Serviços de Água e Esgoto	13
5.2 - Energia Elétrica: Consumo e Consumidores por Classe	13
5.3 - Instituições Bancárias	15
5.4 - Meios de Hospedagem	15
5.5 - Frota de Veículos	15
5.6 - Unidades de Governo	15
5.7 - Defesa Social - Instituições de Segurança – 2012	16
VI - ECONOMIA E FINANÇAS	16
6.1 - Produto Interno Bruto	16
6.2 - Aspectos da Agropecuária	17
6.3 - Finanças Públicas: Receitas Federais	18
6.4 - Finanças Públicas: Repasses Estaduais	19
6.5 - Finanças Públicas: Receitas e Despesas Municipais	19
VII - ÍNDICE DE DESENVOLVIMENTO	20
7.1 - Índice de Desenvolvimento Humano – IDH	20
VIII - POLÍTICA	20
8.1 - Número de Eleitores	20

Município: Maravilha

I - SÍNTESE HISTÓRICA

Em meados do século XVIII Domingos Gomes adquiriu, por compra, uma sesmaria de terras que se estendia da atual cidade de Dois Riachos até 5 léguas além do local hoje ocupado pela sede municipal de Maravilha. Instalou ali uma fazenda para exploração da pecuária. Estas terras estavam ligadas à jurisdição de Santana do Ipanema. Tempos depois, instalaram-se na região alguns membros da família Limeira e que contribuíram, de certa forma, para o desenvolvimento e povoamento do local. Seu tempo de permanência não foi longo e alguns anos mais tarde transferiram-se para Carneiros. Levado pela fertilidade das terras e a excelência do clima, chegou depois Manoel Damião de Carvalho, filho de português que habitava no Maranhão. Levou consigo sua mãe, viúva e um irmão mais moço, de nome Cosme. Ali constituiu família e foi um dos grandes incentivadores do progresso. O topônimo original de Maravilha foi Cova dos Defuntos, pois existia no local uma grande cova comum, onde eram sepultados os mortos da violenta epidemia de cólera que enlutou milhares de famílias no nordeste naquela época. Eram enterradas ali as vítimas das cidades vizinhas. Um sacerdote, de passagem pelo lugarejo, exclamou: Este lugar ainda será uma maravilha! Sua expressão ficou gravada na mente dos habitantes do povoado e serviu, mais tarde, para dar nome à cidade que crescia. A primeira capela foi construída por Francisco Primo, juntamente com um cruzeiro. Em 1930 em substituição ao templo original foi erguida a igreja que hoje serve como Matriz. Maravilha atravessou uma fase áurea sob a liderança de Apolônio Vieira de Carvalho, filho de Francisco Primo. Sua elevação à condição de município autônomo ocorreu por força da Lei nº 2.102, de 17 de julho 1958, sendo instalado oficialmente a 02 de janeiro de 1959, com território desmembrado de Santana do Ipanema.

II - CARACTERIZAÇÃO GEOGRÁFICA

Situação Geográfica					
Coord. Geográficas		Clima	Temperatura		Altitude
Latitude(S)	Longitude		Mínima	Máxima	
- 09° 14' 08"	37° 21' 00"	Quente, semi-árido, tipo estepe. Estação chuvosa no outono/inverno	23°	37°	362

Fonte: Secretaria de Estado do Meio Ambiente e dos Recursos Hídricos - SEMARH

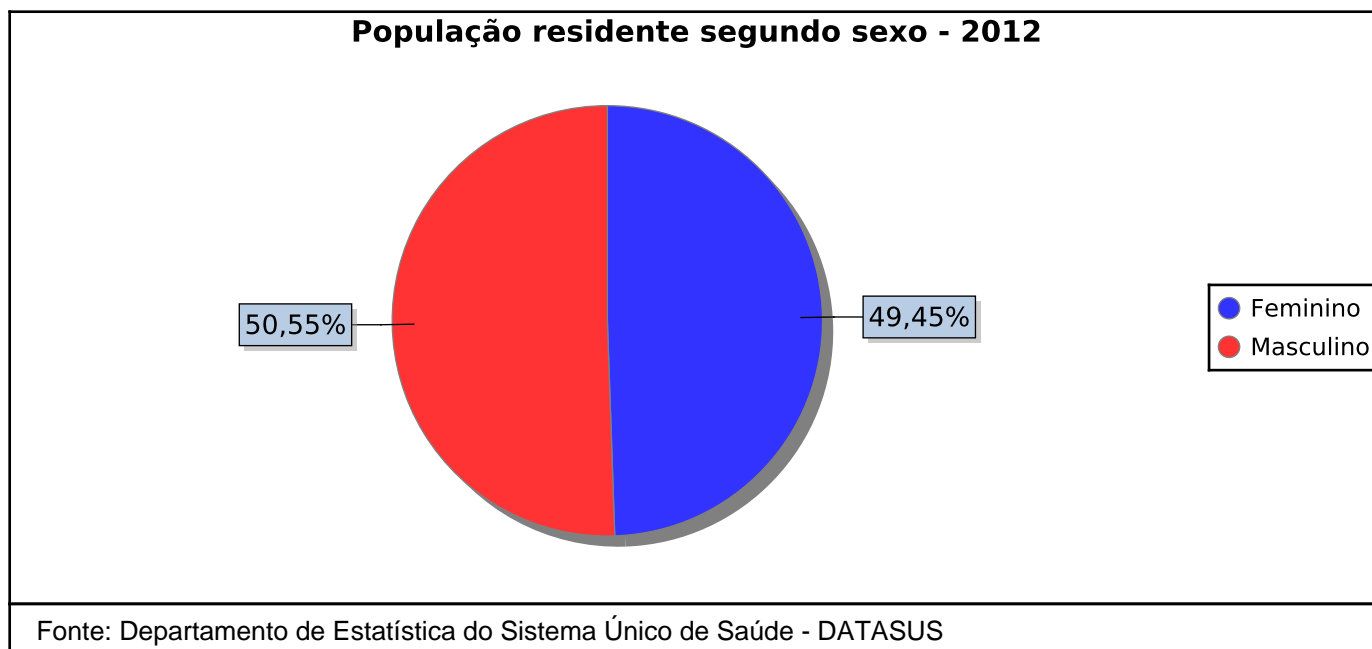
III - ASPECTOS DEMOGRÁFICOS

3.1 Demografia

Localização/Gênero	População Residente		
	2000	2010	2012*
Feminina	6.863	5.087	4.936
Masculina	6.824	5.197	5.045
Rural	8.433	5.147	-
Urbana	5.254	5.137	-
Total	13.687	10.284	9.981

Fonte: Departamento de Estatística do Sistema Único de Saúde - DATASUS, IBGE - Censo Demográfico, IBGE,

* Estimativa da População



3.2 Indicadores Demográficos

Indicadores	2000	2010	2012*
Densidade Demográfica (Hab/Km²)	406,63	305,53	-
Razão de Sexo (%)	99,43	102,16	102,21
Taxa de urbanização (%)	38,39	49,95	-

Fonte: Departamento de Estatística do Sistema Único de Saúde - DATASUS, IBGE - Censo

* Dados relativos a População Residente Estimada

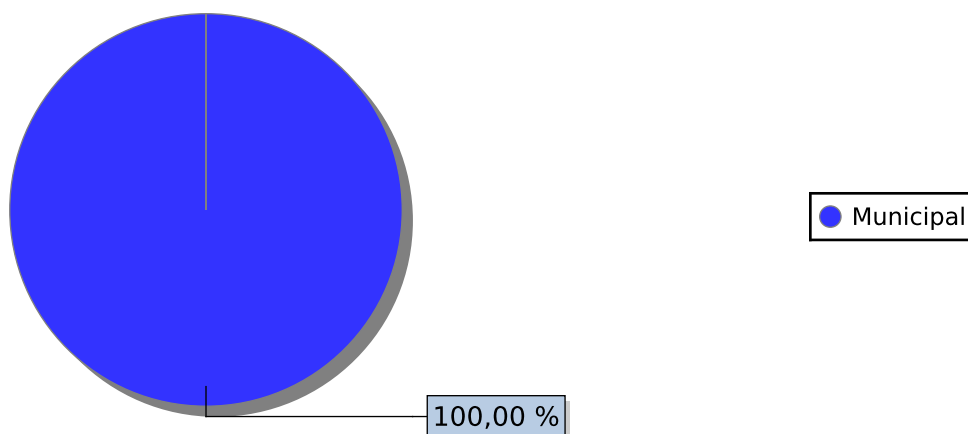
IV - ASPECTOS SOCIAIS

4.1 Saúde: Número de Estabelecimentos e Leitos por dependência administrativa

Dependência Administrativa	2012	
	Nº de Estabelecimentos	Nº de Leitos
Estadual	-	-
Federal	-	-
Municipal	11	-
Privado	-	-
Total	11	-

Fonte: Departamento de Estatística do Sistema Único de Saúde - DATASUS

Participação (%) nos estabelecimentos de saúde, segundo dependência administrativa - 2012



Fonte: Departamento de Estatística do Sistema Único de Saúde - DATASUS

4.2 Saúde: Número de Estabelecimentos, por tipo segundo dependência administrativa

Estabelecimentos*	Dependência Administrativa - 2012			
	Federal	Estadual	Municipal	Privado
Central de Regulação de Serviços de Saúde	-	-	-	-
Centro de Apoio a Saúde da Família	-	-	-	-
Centro de Atenção Hemoterápica e ou Hematológica	-	-	-	-
Centro de Atenção Psicossocial	-	-	-	-
Centro de Saúde/Unidade Básica de Saúde	-	-	-	-
Centro de Saúde/Unidade Básica de Saúde	-	-	4	-
Clinica Especializada/Ambulatório Especializado	-	-	-	-
Clinica Especializada/Ambulatório Especializado - Privada	-	-	-	-
Clínica Especializada/Ambulatório Especializado	-	-	-	-
Consultório Isolado	-	-	-	-
Cooperativa	-	-	-	-
Estabelecimento de Saúde - Unid Mista - atend 24h: atenção básica, intern/urgência	-	-	-	-
Farmácia Medic Excepcional e Prog Farmácia Popular	-	-	-	-
Hospital Especializado	-	-	-	-
Hospital Geral	-	-	-	-
Policlínica	-	-	1	-
Posto de Saúde	-	-	5	-
Secretaria de Saúde	-	-	1	-
Unid Mista - atend 24h: atenção básica, intern/urg	-	-	-	-
Unidade Móvel Pré Hospitalar - Urgência/Emergência	-	-	-	-
Unidade Móvel Terrestre	-	-	-	-
Unidade de Atenção à Saúde Indígena	-	-	-	-
Unidade de Serviço de Apoio de Diagnose e Terapia	-	-	-	-
Unidade de Vigilância em Saúde	-	-	-	-

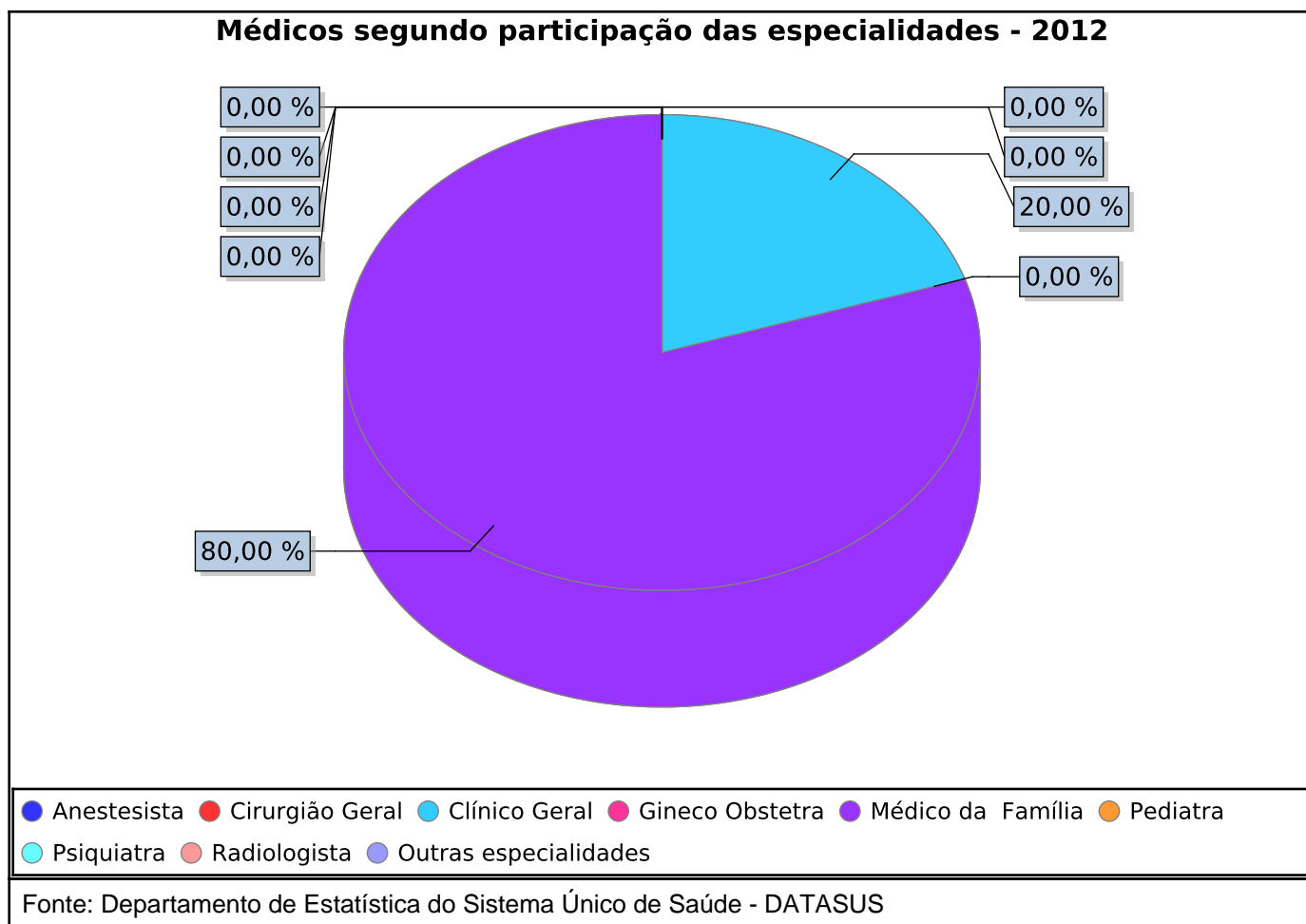
Fonte: Departamento de Estatística do Sistema Único de Saúde - DATASUS

* Considerou-se os estabelecimentos de saúde mais demandados pela sociedade.

4.3 Saúde: Número de Profissionais de Saúde

Especialidades Médicas	2012
Anestesista	-
Cirurgião Geral	-
Clínico Geral	1
Gineco Obstetra	-
Médico da Família	4
Pediatra	-
Psiquiatra	-
Radiologista	-
Outras especialidades	-
Médicos - Total	5

Fonte: Departamento de Estatística do Sistema Único de Saúde - DATASUS



4.3 Saúde: Número de Profissionais de Saúde

Outros Profissionais de Saúde	2012		
	Enfermeiros	Dentistas	Agentes Comunitários de Saúde
Total	5	1	31

Fonte: Departamento de Estatística do Sistema Único de Saúde - DATASUS

4.4 Saúde: Número de Doenças de Notificação Compulsória

Tipos de Doenças	2012
AIDS	1
Coqueluche	-
Dengue	8
Febre Tifóide	-
Gestante HIV+	-
Hanseníase	-
Hepatite Viral	5
Leishmaniose Tegumentar America	-
Leishmaniose Visceral (calazar)	-
Leptospirose	-
Malária (todas as formas)	-
Meningite Meningococica	-
Meningite por Haemophilus	-
Outras Meningites	-
Rubéola	-
Sífilis Congênita	-
Tétano acidental	-
Tétano neonatal	-
Tuberculose (todas as formas)	1
Doença de Chagas	-
Esquistossomose	1
Crianças Exposta ao HIV	-

Fonte: Secretaria de Estado da Saúde - SESAU

4.5 Saúde: Indicadores de Saúde

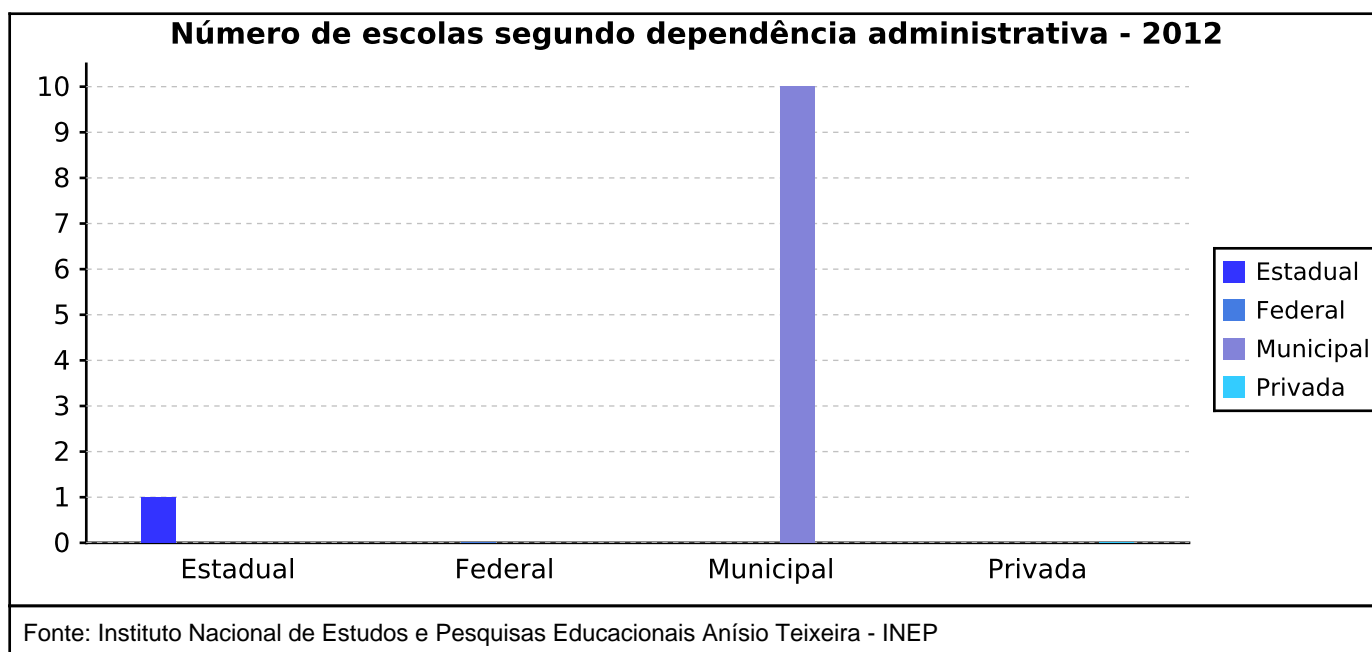
Indicadores	2011
Taxa de Mortalidade Infantil/ 1000 nascidos vivos	33,33

Fonte: Departamento de Estatística do Sistema Único de Saúde - DATASUS

4.6 Educação: Número de Escolas, Matrícula Inicial por dependência administrativa e Tipos de Ensino

Dependência Administrativa	2012		
	Escolas	Matrícula Inicial	
		Fundamental	Médio
Estadual	1	110	369
Federal	-	-	-
Municipal	10	1.994	41
Privado	-	-	-
Total	11	2.104	410

Fonte: Instituto Nacional de Estudos e Pesquisas Educacionais Anísio Teixeira - INEP



4.7 Educação: Indicadores Educacionais

Indicadores Educacionais	2011	
	Ensino Fundamental	
IDEB - 4ª série/ 5º ano	3,0	
IDEB - 8ª série/ 9º ano	2,0	

Fonte: Instituto Nacional de Estudos e Pesquisas Educacionais Anísio Teixeira - INEP

4.8 Educação: Taxas de Rendimento Escolar

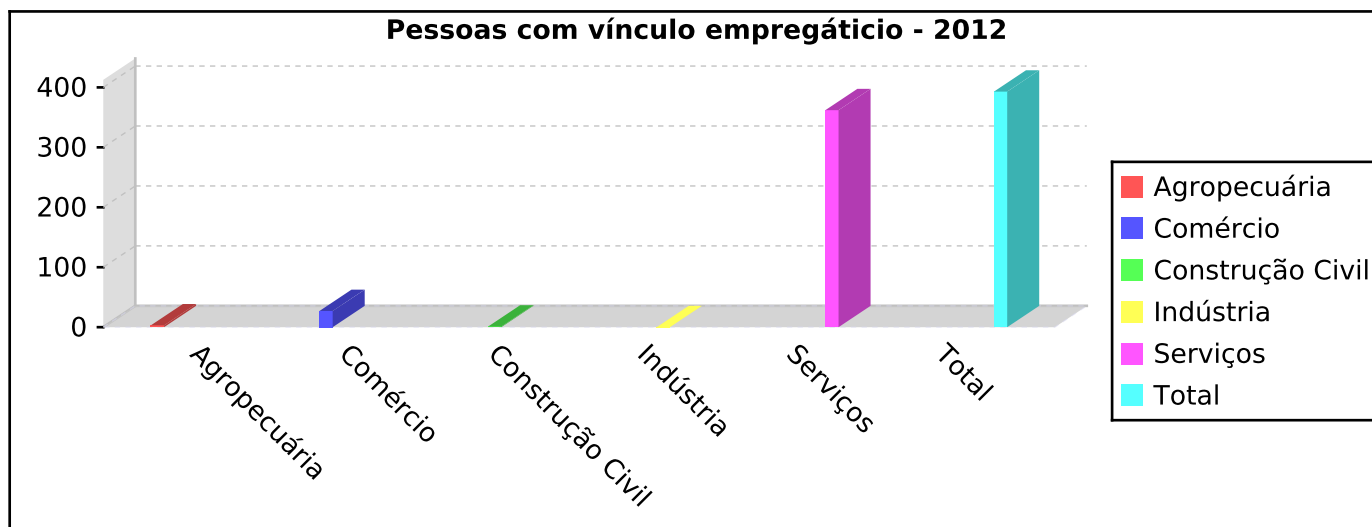
Indicadores Educacionais	2010	
	Ensino Fundamental	Ensino Médio
Taxa de Abandono (Rede Pública) (%)	9,6	23,2
Taxa de Aprovação (Rede Pública) (%)	75,1	70,8
Taxa de Reprovação (Rede Pública) (%)	15,3	6,0

Fonte: Instituto Nacional de Estudos e Pesquisas Educacionais Anísio Teixeira - INEP

4.9 Emprego: Pessoas com Vínculos Empregatícios em Ocupações Formais

Atividades Econômicas	2011	2012
Agropecuária	3	3
Comércio	21	27
Construção Civil	5	1
Indústria	0	0
Serviços	373	362
Total	402	393

Fonte: Ministério do Trabalho e Emprego - MTE/ Ministério do Desenvolvimento Social e Combate à Fome - MDS



Fonte: Ministério do Trabalho e Emprego - MTE/ Ministério do Desenvolvimento Social e Combate à Fome - MDS

4.10 Assistência Social: Famílias Assistidas pelo Governo Federal

Famílias	2012
Número de famílias beneficiadas com o bolsa família	2.046
Transferência de Renda Diretamente às Famílias em Condição de Pobreza e Extrema Pobreza pelo Governo Federal - (R\$ 1,00)	2.742.270,00
Pessoas inscritas no Cadastro Único - Total	9.646

Fonte: Ministério do Desenvolvimento Social e Combate à Fome - MDS

V - INFRAESTRUTURA

5.1 Saneamento: Serviços de Água e Esgoto

Especificação	2011	
	Água	Esgoto
Extensão da Rede	29	0
População Total Atendida com Rede	-	0
População total atendida com abastecimento	4.745	-
Quantidade de Economias Ativas	1.389	0
Quantidade de Ligações Ativas	1.355	0
Volume Coletado(1000 m³)	-	0
Volume Consumido(1000 m³)	133,69	-
Volume Faturado(1000 m³)	167,1	0
Volume Produzido(1000 m³)	0	-
Volume Tratado(1000 m³)	-	0

Fonte: Sistema Nacional de Informações sobre Saneamento - SNIS

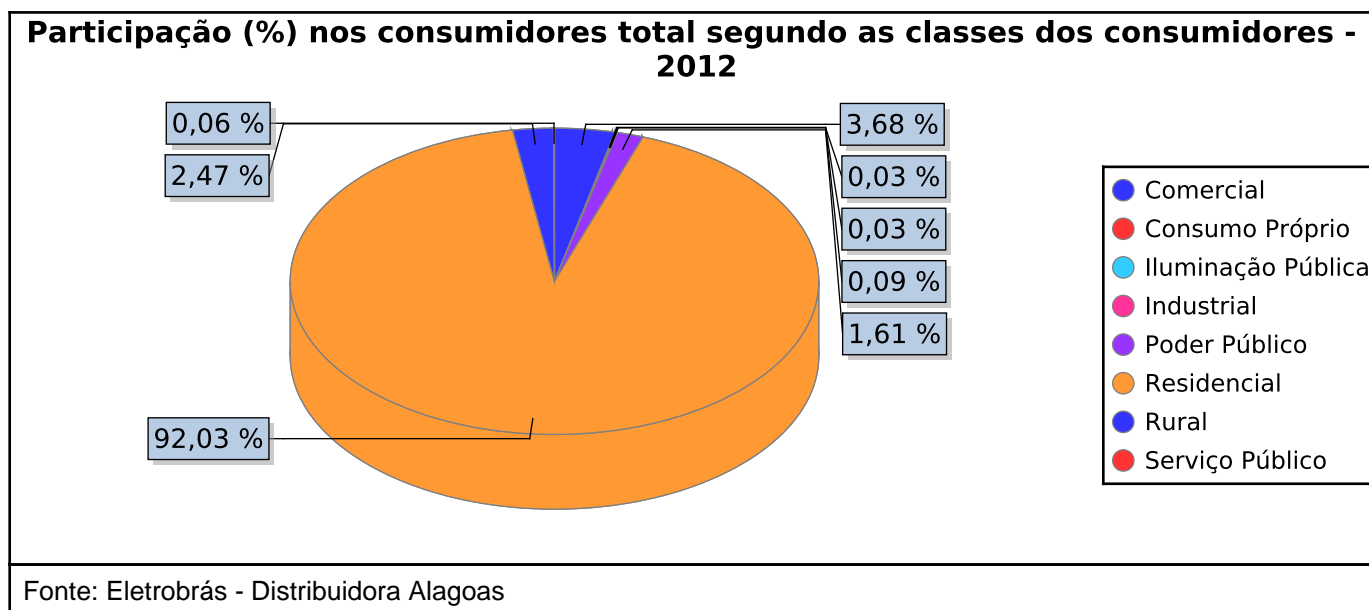
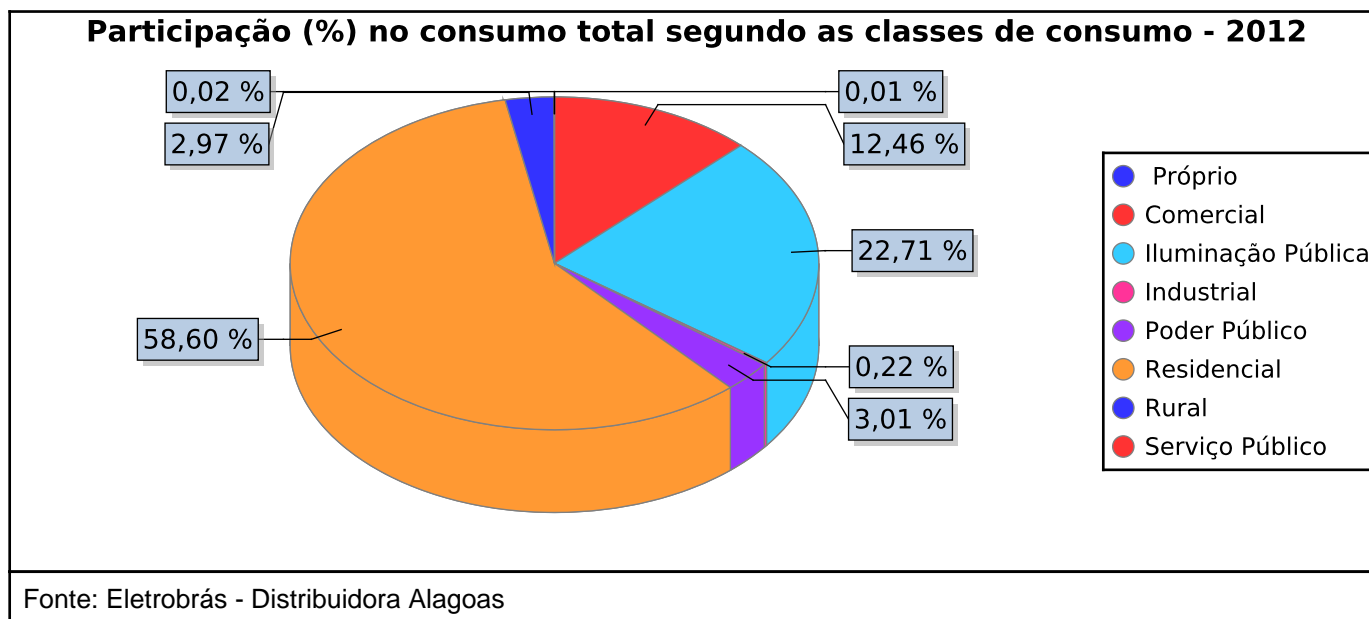
5.2 Energia Elétrica: Consumo e Consumidores por Classe

Classes	2012	
	Consumo (Mwh)	Consumidores
Comercial	463	128
Consumo Próprio	0	1
Iluminação Pública	844	1
Industrial	8	3
Poder Público	112	56
Residencial	2.178	3.198

5.2 Energia Elétrica: Consumo e Consumidores por Classe

Classes	2012	
	Consumo (Mwh)	Consumidores
Rural	110	86
Serviço Público	1	2
Total	3.717	3.475

Fonte: Eletrobrás - Distribuidora Alagoas



5.3 Instituições Bancárias

Bancos	2012
Banco do Brasil	1
Banco do Nordeste do Brasil	0
Caixa Econômica Federal	0
Números de Outras Agências (Privadas/ Particular)	0

Fonte: Pesquisa direta junto as Agências Bancárias/ Banco Central do Brasil - BACEN

5.4 Meios de Hospedagem

Especificação	2012
Número de hotéis no município	0
Número de pousadas no município	0

Fonte: Ministério do Turismo - MTur/ Secretaria de Estado do Turismo - SETUR AL

5.5 Frota de Veículos

Especificação	2012
Automóvel	270
Caminhonete	81
Caminhão	26
Motocicleta	675

Fonte: Departamento Nacional de Trânsito - DENATRAN

5.6 Unidades de Governo

Discriminação	2012
Unidades da Secretaria de Estado da Agricultura no Estado de Alagoas - Gerências Regionais	-
Unidades da Secretaria de Estado da Educação no Estado de Alagoas - Coordenadoria Regional de Ensino	-
Unidades da Secretaria de Estado da Fazenda no Estado de Alagoas - Gerências Regionais de Administração Fazendária	-
Unidades da Secretaria de Estado da Fazenda no Estado de Alagoas - JÁ	-
Unidades da Secretaria de Estado da Fazenda no Estado de Alagoas - Postos Fiscais	-
Unidades do Departamento Estadual de Trânsito no Estado de Alagoas - Ciretrans	-

5.6 Unidades de Governo

Discriminação	2012
Unidades do Departamento Estadual de Trânsito no Estado de Alagoas - Postos Avançados	-

Fonte: DETRAN-AL, SEFAZ-AL, SEAGRI-AL, SEE-AL

5.7 Defesa Social – Instituições de Segurança - 2012

Instituições	Quantidade
Corpo de Bombeiros Militar	0
Polícia Civil - Delegacias	1
Polícia Militar	0

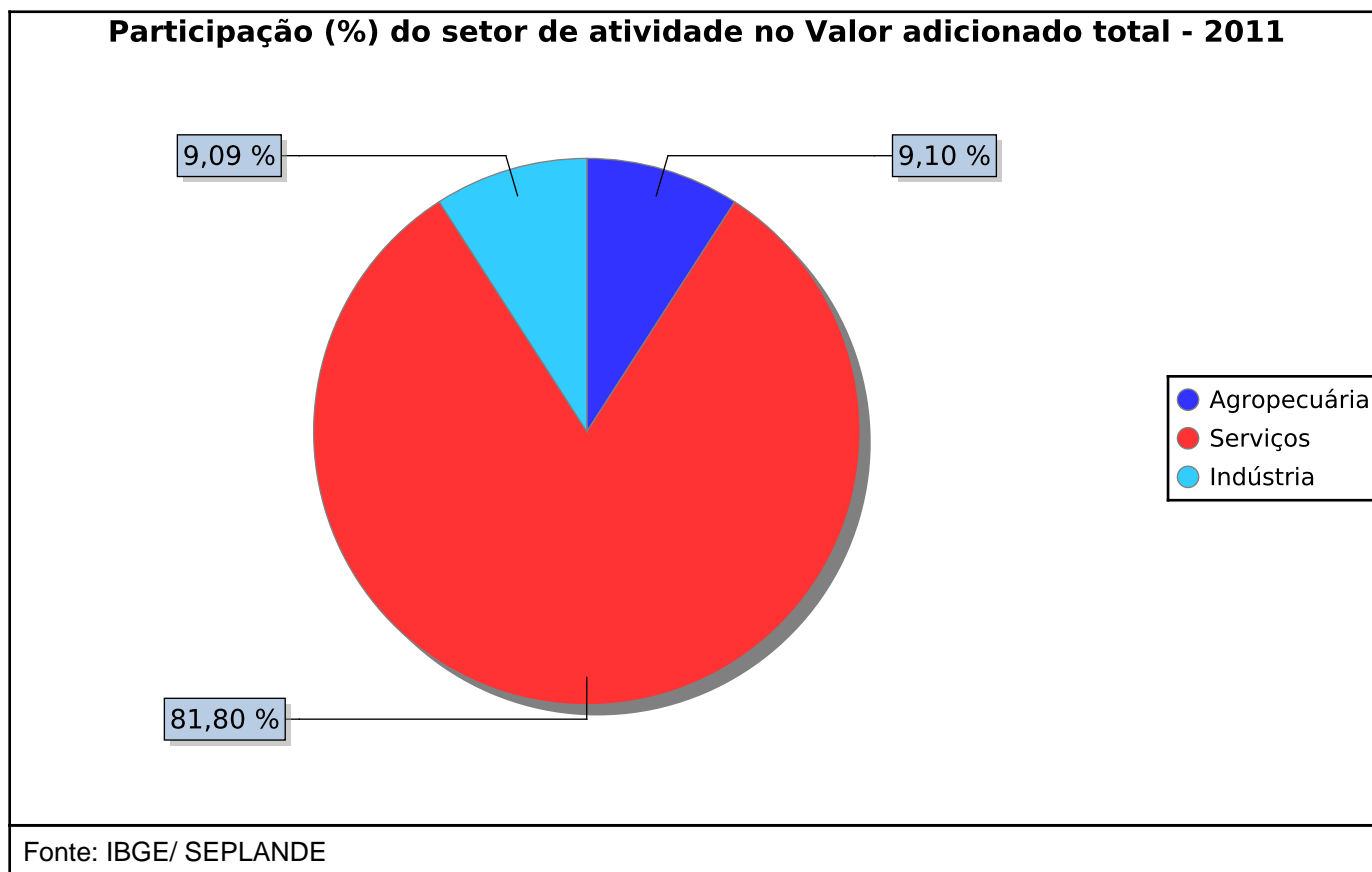
Fonte: SEDS/ SEPLANDE

VI - ECONOMIA E FINANÇAS

6.1 Produto Interno Bruto

Discriminação	2011	
	Valor	Participação (%)
Valor Adicionado de Serviços - (R\$ 1.000)	32.816,61	81,80
Valor Adicionado da Indústria - (R\$ 1.000)	3.647,35	9,09
Valor Adicionado da Agropecuária - (R\$ 1.000)	3.652,46	9,10
Valor Adicionado Total - (R\$ 1.000)	40.116,42	100,00
Produto Interno Bruto - (R\$ 1.000)	41.532,30	-
PIB per capita municipal - (R\$ 1,00)	4.143,70	-

Fonte: IBGE/ SEPLANDE



6.2 Aspectos da Agropecuária

Agropecuária*	2012
Mandioca - (t)	112
Feijão - (t)	1
Castanha de Caju - (t)	0
Café - (t)	0
Produção de leite - (mil litros)	2.831
Produção de mel de abelha - (Kg)	430
Produção de ovos de galinha - (mil dúzias)	24
Produção de ovos de codorna - (mil dúzias)	0
Bovinos - (Cabeças)	11.184
Galos, frangas, frangos e pintos - (Cabeças)	9.638
Ovinos - (Cabeças)	4.122
Vacas ordenhadas - (Cabeças)	2.796

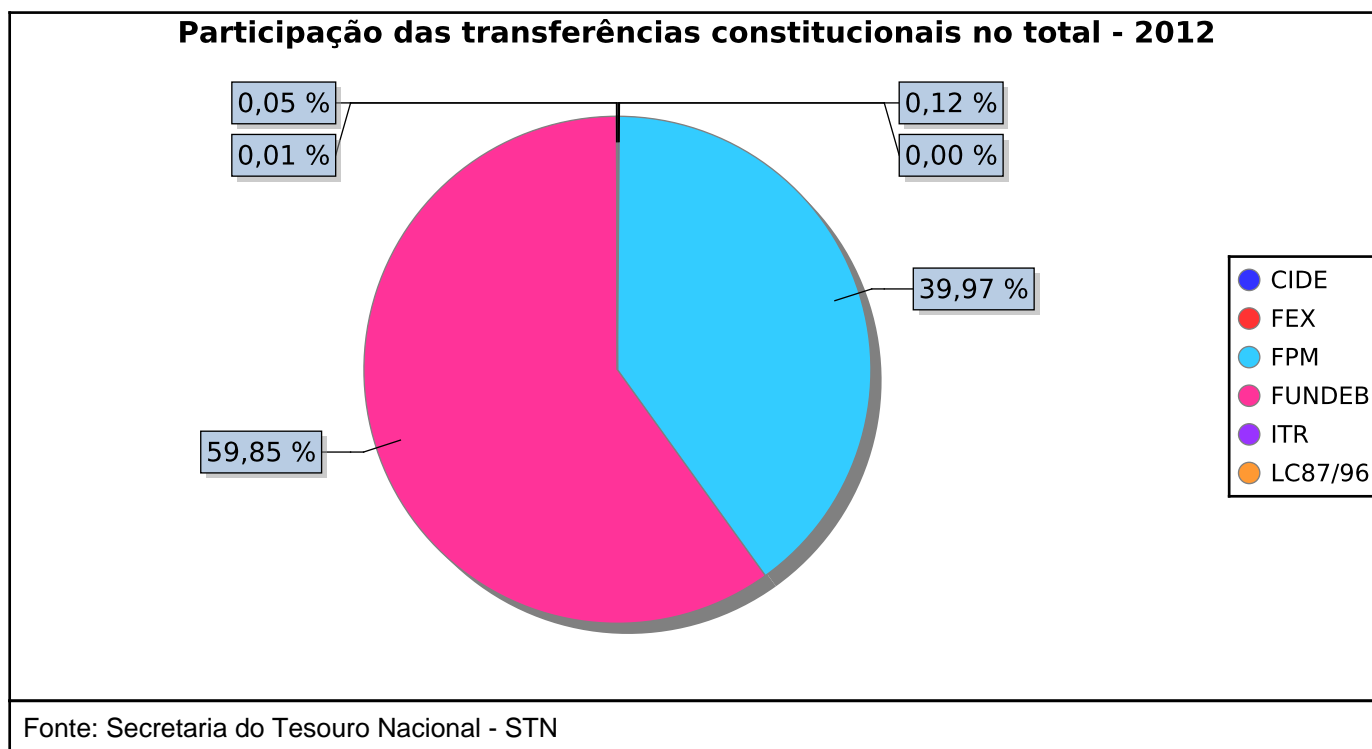
Fonte: IBGE/ Produção Agrícola Municipal - PAM, IBGE/ Produção Pecuária Municipal - PPM

* Considerou-se o ranking dos quatro maiores produtos agrícolas, os produtos de origem animal e o efetivo de animais, respectivamente.

6.3 Finanças Públicas: Receitas Federais

Transferências Constitucionais	Valor (R\$ 1,00)			
	2009	2010	2011	2012
CIDE	29.399,57	15.923,41	25.347,64	32.946,18
FEX	28.209,20	8.551,38	9.528,68	13.900,92
FPM	5.346.724,54	5.012.049,31	4.040.324,46	6.652.993,51
FUNDEB	4.359.444,51	5.943.312,89	6.236.579,72	7.528.162,77
ITR	1.887,03	2.446,54	1.758,97	1.831,08
LC87/96	8.025,35	7.658,04	7.563,00	7.477,92
Total	9.773.690,20	10.989.941,5	10.321.102,4	14.237.312,3

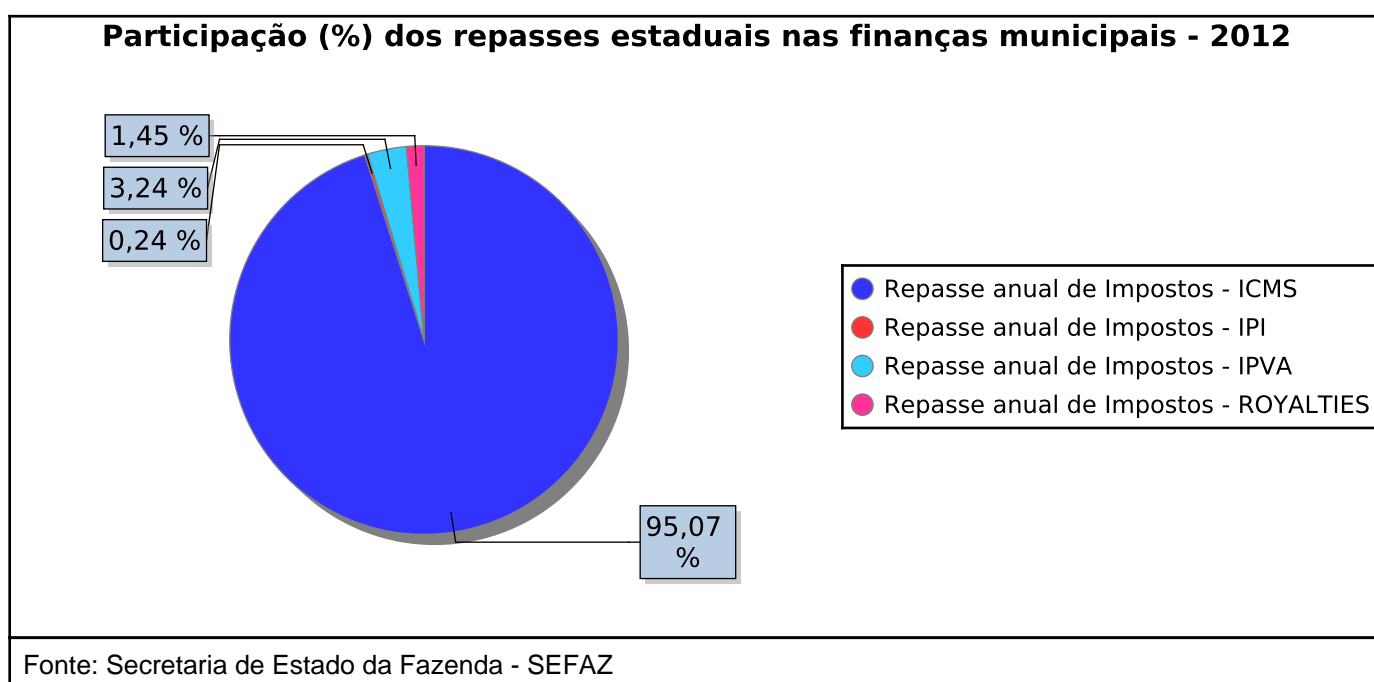
Fonte: Secretaria do Tesouro Nacional - STN



6.4 Finanças Públicas: Repasses Estaduais

Repasses Estaduais	2012
	Valor (R\$ 1,00)
Repasse anual de Impostos - ICMS	1.075.595,14
Repasse anual de Impostos - IPI	2.713,43
Repasse anual de Impostos - IPVA	36.677,53
Repasse anual de Impostos - ROYALTIES	16.384,67

Fonte: Secretaria de Estado da Fazenda - SEFAZ



6.5 Finanças Públicas: Receitas e Despesas Municipais

Receitas e Despesas	2012	
	Receita Arrecadada (R\$ 1,00)	Despesa Realizada (R\$ 1,00)
Capital	0,00	0,00
Corrente	0,00	0,00
Total	0,00	0,00

Fonte: Ministério da Fazenda/ FINBRA - Finanças do Brasil

VII - ÍNDICE DE DESENVOLVIMENTO

7.1 Índice de Desenvolvimento Humano – IDH

	2010
Índice de Desenvolvimento Humano Municipal - Longevidade	0,742
Índice de Desenvolvimento Humano Municipal - Educação	0,460
Índice de Desenvolvimento Humano Municipal - Renda	0,539
Índice de Desenvolvimento Humano Municipal - Total	0,569

Fonte: Programa das Nações Unidas para o Desenvolvimento - PNUD

VIII - Política

8.1 Número de Eleitores

Política	2012
Eleitores total (posição dezembro)	6.559

Fonte: Tribunal Superior Eleitoral - TSE

Glossário de Siglas e Abreviações

CIDE	Contribuição de Intervenção no Domínio Econômico
DATASUS	Departamento de Informática do Sistema Único de Saúde
DER	Departamento Estradas e Rodagens
FEX	Fundo de Apoio às Exportações
FINBRA	Finanças do Brasil
FPM	Fundo de Participação dos Municípios
FUNDEB	Fundo de Manutenção e Desenvolvimento da Educação Básica e de Valorização dos Profissionais da Educação
IBGE	Instituto Brasileiro de Geografia e Estatística
INEP	Instituto Nacional de Estudos e Pesquisas Educacionais
ITR	Imposto Territorial Rural
LC 87/96	Lei Complementar 87/96
MF	Ministério da Fazenda
MTE	Ministério do Trabalho e do Emprego
PNUD	Programa das Nações Unidas para o Desenvolvimento
RAIS	Relação Anual de Informações Sociais
SESAU	Secretaria de Estado da Saúde
SEMARH	Secretaria de Estado do Meio Ambiente e dos Recursos Hídricos
SEPLANDE	Secretaria de Estado do Planejamento e do Desenvolvimento Econômico
SNIS	Sistema Nacional de Informações sobre Saneamento
SINC	Superintendência de Produção da Informação e do Conhecimento
IDEB	Índice de Desenvolvimento da Educação Básica
TSE	Tribunal Superior Eleitoral


Glossário de Termos Técnicos

TAXA DE URBANIZAÇÃO	É a porcentagem de uma dada população que reside em área urbana
DENSIDADE DEMOGRÁFICA	Verifica a distribuição média da população em termos de concentração geográfica, em determinada área, por km ²
RAZÃO DE SEXO	Nº de homens para cada 100 mulheres, na pop. em determinado espaço geográfico no ano considerado, ou seja, expressa a relação entre os sexos. Se igual a 100, o nº de homens e de mulheres se equivalem; acima de 100, há predominância de homens e, abaixo; predominância de mulheres.
VALOR ADICIONADO	Valor que a atividade acrescenta aos bens e serviços consumidos no seu processo produtivo. É a contribuição ao produto interno bruto pelas diversas atividades econômicas, obtida pela diferença entre o valor de produção e o consumo intermediário absorvido.
IDH	Índice de Desenvolvimento Humano.
PIB	Produto interno bruto total dos bens e serviços produzidos pelas unidades produtoras residentes destinadas ao consumo final sendo, portanto, equivalente à soma dos valores adicionados pelas diversas atividades econômicas acrescida dos impostos.
PIB <i>per capita</i>	Razão entre o PIB e a População Total
Taxa de Distorção Idade-Série	Percentual de alunos, em cada série, com idade superior a idade recomendada, ou seja, quando o aluno tem idade igual ou superior a dois anos da idade recomendada.
Taxa de Reprovação	É a relação entre o número de alunos reprovados e total de matriculados, subtraindo-se os afastados por transferência e acrescidos os admitidos por transferência.
Taxa de Aprovação	Percentual de alunos aprovados matriculados em determinado nível de ensino, em relação à matrícula total, desse mesmo nível de ensino.
Taxa de Abandono	Proporção de alunos que abandonaram o curso durante o ano letivo, subtraindo-se os transferidos.

CONHEÇA NOSSAS PUBLICAÇÕES

Alagoas em Mapas

Publicação que reúne um conjunto de mapas sobre o Estado e seus municípios, que contempla diversos aspectos das áreas de demografia, caracterização territorial, indicadores sociais e econômicos, infraestrutura, além de uma composição de imagens anáglifas para visualização em 3D.





Anuário Estatístico do Estado de Alagoas

Publicação que reúne um conjunto de dados estatísticos do Estado e dos municípios de Alagoas nas áreas da educação, saúde, saneamento, segurança pública, eleitorado, mercado de trabalho, atividades agropecuárias, atividades industriais, serviços, finanças, comércio de mercadorias, instituições financeiras, dentre outros.

Resenha Estatística do Estado de Alagoas

Publicação que reúne um conjunto resumido dos principais dados estatísticos do Estado de Alagoas nas áreas da educação, saúde, saneamento, segurança pública, eleitorado, mercado de trabalho, atividades agropecuárias, atividades industriais, serviços, finanças, comércio de mercadorias, instituições financeiras, dentre outros.



Alagoas em Números

O Alagoas em Números é uma publicação anual elaborada pela SEPLANDE com o intuito de disponibilizar à sociedade, informações referentes à realidade socioeconômica Alagoana. Através da publicação, a SEPLANDE apresenta um panorama do cenário do Estado de Alagoas, trazendo uma coletânea de dados referentes às dimensões fisiográfica, demográfica, desenvolvimento humano, infraestrutura, desenvolvimento econômico e finanças públicas, constituindo-se em uma grande fonte de consulta para a sociedade.

Contas Regionais do Estado de Alagoas

Publicação que divulga os resultados do Produto Interno Bruto do Estado de Alagoas bem como a análise das informações desagregadas por segmentos e atividades econômicas, baseado em metodologia nacional e comparável com as demais Unidades da Federação.



Produto Interno Bruto dos Municípios Alagoanos


Publicação que divulga os resultados do Produto Interno Bruto dos Municípios do Estado de Alagoas bem como a análise das informações desagregadas por segmentos e atividades econômicas, baseado em metodologia nacional e comparável com as demais Unidades da Federação.



CONHEÇA NOSSAS PUBLICAÇÕES

Conjuntura Econômica do Estado de Alagoas

Publicação que descreve o comportamento de curto prazo da economia alagoana. Seu propósito é registrar e analisar, por meio de indicadores macroeconômicos específicos, os fatores e informações dos principais setores ao longo do tempo, permitindo o acesso e a compreensão de parte da história da economia do estado.





Agropecuária dos Municípios Alagoanos

Publicação que permite ao leitor conhecer a situação da agricultura e da pecuária de toda Alagoas. Aqui é possível encontrar informações relativas à área plantada e colhida, quantidade produzida e valor da produção dos bens de consumo agrícolas no estado; além do efetivo pecuário e dos produtos de origem animal. A publicação leva em consideração o total de municípios alagoanos e é realizado num período anual desde 2004.

IPC - Índice de Preço do Consumidor de Maceió

Publicação que apresenta os resultados do Índice de Preços ao Consumidor de Maceió - IPC, índice que calcula a variação de preços de uma cesta de bens e serviços consumidos pela população na área urbana de Maceió, compreendendo a faixa de renda de um a oito salários mínimos.



Projeção da População dos Municípios Alagoanos

Publicação que apresenta as estimativas da população do Estado e dos municípios de Alagoas, contendo informações são disponíveis por localização e gênero.

Todas as publicações estão disponíveis no Portal Alagoas em Dados e Informações, na seção Publicações.

Conheça o Portal ALAGOAS EM DADOS E INFORMAÇÕES

O portal Alagoas em Dados e Informações é uma plataforma interativa de acesso útil, rápido e fácil para consulta e utilização de dados e informações socioeconômicas de Alagoas.

Pensando em você que deseja conhecer mais sobre a Economia e a Sociedade do Estado de Alagoas, de uma maneira confiável e segura, fazemos este convite para navegar por este instrumento interativo de informação e conhecimento.

Conheça o Portal Alagoas em Dados e Informações: Alagoas num só lugar, em todo lugar.

ACESSE: <http://informacao.seplande.al.gov.br>



