Perfil Municipal

2018

TRAIPU

Estado de Alagoas

APRESENTAÇÃO

Compreender a dinâmica municipal e regional é fundamental nos processos de formulação e implementação de políticas públicas para os municípios, estados e para o País. Afinal, as pessoas, empresas e instituições estão localizadas nos municípios, e diagnósticos sobre esta realidade consistem de recursos necessários para o desenvolvimento local e regional.

Neste contexto, a Secretaria de Estado do Planejamento, Gestão e Patrimônio (Seplag), por meio da Superintendência de Produção da Informação e do Conhecimento (SINC), apresenta a 4ª edição do Perfil Municipal, uma publicação eletrônica que reúne as principais informações e indicadores sobre a realidade dos municípios alagoanos. O Perfil Municipal inclui dados sobre a caracterização geográfica, aspectos demográficos, econômicos, sociais, políticos e da infraestrutura existente em cada município do estado de Alagoas, com dados atualizados anualmente.

Publicações desta natureza são de vital importância para expressar a realidade social e Econômica de Alagoas, a fim de apresentar, a partir de indicadores, a situação dos municípios alagoanos, subsidiando a gestão pública, o setor privado e a comunidade acadêmica no que tange a formulação e implementação de ações voltadas ao desenvolvimento destas localidades.

Em nome da SEPLAG e de toda a equipe da área de informação, registro aqui os nossos agradecimentos às instituições e pessoas que, direta ou indiretamente, contribuíram para a realização deste trabalho, seja no fornecimento de dados estatísticos ou na produção de textos que integram esta publicação.

Fabrício Marques Santos
Secretário

GOVERNO DO ESTADO DE ALAGOAS
SECRETARIA DE ESTADO DO PLANEJAMENTO, GESTÃO E PATRIMÔNIO
SUPERINTENDÊNCIA DE PRODUÇÃO DA INFORMAÇÃO E DO CONHECIMENTO
GERÊNCIA DE ESTATÍSTICA E INDICADORES

PERFIL MUNICIPAL

v.4 n.4

Maceió
2018

GOVERNO DO ESTADO DE ALAGOAS

Governador - José Renan Vasconcelos Calheiros Filho
Vice – Governador - José Luciano Barbosa da Silva

SECRETARIA DE ESTADO DO PLANEJAMENTO, GESTÃO E PATRIMÔNIO

Secretário de Estado do Planejamento, Gestão e Patrimônio – Fabrício Marques Santos
Secretário Especial de Planejamento e Orçamento – Tadeu Miranda de Resende Barros
Secretário Especial de Gestão e Patrimônio– Sérgio de Figueirêdo Silveira
Secretário Executivo de Gestão Interna – Victor Vigolvino Figueiredo

SUPERINTENDÊNCIA DE PRODUÇÃO DA INFORMAÇÃO E DO CONHECIMENTO – SINC

Superintendente – Thiago José Tavares Ávila

GERÊNCIA DE ESTATÍSTICA E INDICADORES

Gerente – Roberson Leite Silva Júnior

EDITOR
Thiago José Tavares Ávila

EQUIPE TÉCNICA
Danila Feitosa de Carvalho Oliveira
Klebson da Silva
Roberson Leite Silva Júnior
Teresa Márcia da Rocha Lima Emery
Thiago José Tavares Ávila

ESTAGIÁRIOS
Juliana Carla da Silva Santos
Marcus Vinicius Gomes Pestana

EQUIPE DE REVISÃO
Allisson Nascimento G. da Silva
Gilvandro Freitas
Márcia Núbia Barbosa Lopes
Teresa Márcia da Rocha Lima Emery

NORMALIZAÇÃO E DIVULGAÇÃO
Biblioteca Luiz Sávio de Almeida

ASSESSORIA DE COMUNICAÇÃO
Assessor de Comunicação
Jessamine Rayane dos Santos
Projeto Gráfico
João Felipe de Araújo Rezende

PERFIL MUNICIPAL é uma publicação bianual da Seplag/AL.
Disponível para consultas e download no site http://www.dados.al.gov.br. É permitida a reprodução total ou parcial dos textos desta revista, desde que seja citada a fonte.

NOTA EXPLICATIVA: a publicação teve inicio em 2013, passando a ser bianual a partir de 2015, interrompida em 2017.

Bibliotecária Responsável: Maria Gorileide P. de Oliveira

Perfil Municipal. Ano 4, nº 4 (2013)- .
- Maceió: Secretaria de Estado do Planejamento, Gestão e Patrimônio, 2018.
v.: il Color.; 21cm

Bianual

1. Economia – Alagoas. 2. Estatística – Alagoas

CDU 31: 33(813.5)

Secretaria de Estado do Planejamento, Gestão e Patrimônio – Seplag
R. Dr. Cincinato Pinto, 503 - Centro - Maceió-Alagoas
CEP.: 57020-050 - Fone: (82) 3315-1504 - Fax: (82) 3315-1525
http://www.seplag.al.gov.br

SUMÁRIO

APRESENTAÇÃO

I - HISTÓRICO, GENTÍLICO E FORMAÇÃO ADMINISTRATIVA
1.1 Histórico 8
1.2 Gentílico 9
1.3 Formação administrativa 9

II - CARACTERIZAÇÃO GEOGRÁFICA
2.1 Situação geográfica 10
2.1.1 Coordenadas geográficas, temperatura, altitude e clima 10
2.1.2 Área territorial (km²) 10

III - ASPECTOS DEMOGRÁFICOS
3.1 Demografia 10
3.1.1 População residente estimada 10
3.1.2 População residente censitária por localização 11
3.1.3 População residente censitária por sexo 11
3.2 Indicador demográfico 12

IV - ASPECTOS SOCIAIS
4.1 Saúde 12
4.1.1 Número de estabelecimentos por tipo 12
4.1.2 Número de leitos de internações por especialidade 12
4.1.3 Número de Profissionais de Saúde 13
4.1.4 Número de casos suspeitos e/ou confirmados de agravos e/ou doenças de notificação compulsória 14
4.1.5 Indicador de saúde 15
4.1.5.1 Taxa de mortalidade infantil 15
4.2 Educação 15
4.2.1 Número de escolas segundo dependência administrativa 15
4.2.2 Matrícula por localização 16
4.2.2.1 Urbana 16
4.2.2.2 Rural 16
4.2.3 Indicadores Educacionais 17
4.2.3.1 Ensino Fundamental 17
4.2.3.1.1 IDEB 17
4.2.3.1.1.1 Anos iniciais 17
4.2.3.1.1.2 Anos finais 17
4.2.3.1.2 Rendimento Escolar 17
4.2.3.1.2.1 Taxa de Abandono (%) 17
4.2.3.1.2.2 Taxa de Aprovação (%) 17
4.2.3.1.2.3 Taxa de Reprovação (%) 17
4.2.3.2 Ensino Médio 18
4.2.3.2.1 Rendimento Escolar 18
4.2.3.2.1.1 Taxa de Abandono (%) 18
4.2.3.2.1.2 Taxa de Aprovação (%) 18
4.2.3.2.1.3 Taxa de Reprovação (%) 18
4.3 Assistência Social 18
4.3.1 Pessoas e famílias Inscritas no Cadastro Único 18

4.3.2 Quantidade de famílias beneficiárias e valor repassado pelo programa Bolsa Família 19
4.3.3 Centros de Referência de Assistência Social – CRAS 19

V – CULTURA
5.1 Bibliotecas Públicas 19
5.2 Número de Museus 19

VI – INFRAESTRUTURA
6.1 Saneamento 20
6.1.1 Serviços de Água 20
6.1.2 Serviços de Esgoto 20
6.2 Energia Elétrica 20
6.2.1 Consumidores 20
6.2.2 Consumo (MWh) 21
6.3 Instituições Bancárias 21
6.4 Turismo 22
6.4.1 Número de Meios de Hospedagem 22
6.4.2 Número de Unidades Habitacionais nos Meios de Hospedagem 22
6.4.3 Número de Leitos nos Meios de Hospedagem 23
6.5 Frota de Veículos 23

VII - ECONOMIA E FINANÇAS
7.1 Produto Interno Bruto 24
7.2 Valor Adicionado Bruto 24
7.3 Aspectos da Agropecuária 25
7.3.1 Agricultura 25
7.3.1.1 Área plantada (ha) 25
7.3.1.2 Área colhida (ha) 26
7.3.1.3 Quantidade produzida (t) 27
7.3.1.4 Valor da produção (R$ 1.000) 28
7.3.2 Pecuária 29
7.3.2.1 Efetivos de rebanho por espécie 29
7.3.2.2 Produtos de origem animal 29
7.3.2.2.1 Quantidade Produzida 29
7.3.2.2.2 Valor da produção (R$ 1 000) 29
7.4 Trabalho 29
7.4.1 Pessoas com Vínculo Empregatício em Ocupações Formais 29
7.4.2 Microempreendedores Individuais 30
7.5 Finanças Públicas 30
7.5.1 Federais 30
7.5.1.1 Transferências Constitucionais (R$ 1,00) 30
7.5.2 Estaduais 30
7.5.2.1 Repasses estaduais ao município (R$ 1,00) 30
7.5.3 Municipais 31
7.5.3.1 Receitas (R$ 1,00) 31
7.5.3.2 Despesas (R$ 1,00) 31

VIII – DEMAIS INFORMAÇÕES E INDICADORES
8.1 Eleitores 31
8.2 Índice de Desenvolvimento Humano Municipal – IDH 32
8.3 Índice de transparência municipal 32

LISTA DE GRÁFICOS

Gráfico 1. Estimativa da população – 2015–2017 10
Gráfico 2. População residente censitária por localização – 1991–2010 11
Gráfico 3. População residente censitária por sexo – 1991–2010 11
Gráfico 4. Percentual de profissionais de saúde, por especialidade – 2015 13
Gráfico 5. Percentual de profissionais de saúde, por especialidade – 2017 14
Gráfico 6. Número de escolas segundo dependência administrativa – 2015–2017 15
Gráfico 7. Número de matrícula na zona urbana – 2015–2017 16
Gráfico 8. Número de matrícula na zona rural – 2015–2017 16
Gráfico 9. Pessoas e famílias Inscritas no Cadastro Único – 2014–2016 18
Gráfico 10. Consumo de energia elétrica (MWh) – 2015–2017 21
Gráfico 11. Número de Meios de Hospedagem, por tipo – 2015–2017 22
Gráfico 12. Número de leitos nos meios de hospedagem – 2015–2017 23
Gráfico 13. Produto Interno Bruto (R$ 1.000) – 2013–2015 24
Gráfico 14. PIB per capita (R$ 1,00) – 2013–2015 24
Gráfico 15. Número de microempreendedores individuais – 2015–2017 30
Gráfico 16. Número de eleitores – 2015–2017 31
Gráfico 17. Índice de Desenvolvimento Humano Municipal – IDH – 1991–2000–2010 32

Traipu

I - HISTÓRICO, GENTÍLICO E FORMAÇÃO ADMINISTRATIVA

1.1 Histórico

O significado do nome Traipu tem duas versões: segundo uns, quer dizer “muito Peixe”, segundo outros, “olho d’água do monte”. Conta-se que Pedro Gomes, mestre de campo, instituiu um morgado para seus descendentes nos fins do século XVII, dando-lhe o nome de Porto da Folha. O local começou a ter desenvolvimento e constituiu-se em um povoado com o mesmo nome. Posteriormente passou a chamar-se Traipu, em razão de se achar o povoado muito perto da barra do rio do mesmo nome. Em 1835, foi criada a Vila com o nome de Porto da Folha e, em 1870, recebeu oficialmente, a denominação de Traipu. Por ocasião da emancipação, Traipu desvinculou-se dos Distritos de Mata Grande, Santana do Ipanema, Batalha, São Brás e Girau do Ponciano. Fonte: IBGE.

1.2 Gentílico

traipusense ou traipuense

1.3 Formação administrativa

Distrito criado com denominação de Porto da Folha, pela lei provincial nº 960, de 18-07-1885. Elevado à categoria de vila com a denominação de Porto da Folha, pela Resolução Provincial nº 19, de 29-04-1835, desmembrado de Penedo. Instalado em 02-08-1838. Pela lei provincial nº 516, de 30-04-1870, a vila de Porto da Folia passou a denominar-se Traipu. Elevado à condição de cidade e sede municipal com a denominação de Traipu, pela lei estadual nº 14, de 16-05-1892. Pela lei estadual nº 34, de 30-05-1893, o município de Traipu adquiriu a extinta vila de Belo Monte como simples distrito. Pela lei nº 82, de 20-07-1895, desmembra do município de Traipu o distrito de Belo Monte. Elevado à categoria de município. Em divisão administrativa referente ao ano de 1911, o município é constituído do distrito sede. Em divisões territoriais datadas de 31-XII-1936 e 31-XII-1937, o município aparece constituído de 3 distritos: Traipu, Belo Horizonte e Lagoa da Canoa. Pelo decreto-lei estadual nº 2435, de 30-11-1938, é criado o distrito de Mucambo e anexado ao município de Traipu. Sob o mesmo decreto o município adquiriu o distrito de São Brás, do município de Arapiraca e perdeu o distrito de Lagoa da Canoa para o município de Arapiraca. Pelo decreto-lei estadual nº 2909, de 30-12-1943, o distrito de Belo Horizonte passou a denomina-se Ponciano e o distrito de Mucambo, Feira Grande. No quadro fixado para vigorar no período de 1939-1943, o município é constituído de 5 distritos: Traipu, Belo Horizonte, Belo Monte, Feira Grande (ex-Mucambo) e São Brás. Por Ato das Disposições Constitucionais Transitórias de 09-07-1947, desmembra do município de Traipu o distrito de Belo Monte. Elevado à categoria de município. Sob a mesma lei desmembra do município de Traipu os distritos de São Brás e Feira Grande, para formar o novo município de São Brás. Pela lei estadual nº 2101, de 15-07-1958, desmembra do município de Traipu o distrito de Ponciano. Elevado à categoria de município com a denominação de Girau do Ponciano. Em divisão territorial datada de 1-VII-1960, o município é constituído do distrito sede. Assim permanecendo em divisão territorial datada de 2007. Fonte: IBGE.

II - CARACTERIZAÇÃO GEOGRÁFICA

2.1 Situação geográfica

2.1.1 Coordenadas geográficas, temperatura, altitude e clima

Latitude (S)	Longitude (W)	Temperatura Máxima	Temperatura Mínima	Altitude (m)	Clima
- 09º 58' 14"	37º 00' 12"	40º	20º	10	Tropical chuvoso com verão seco. Estação chuvosa no outono/inverno

Fonte: IBGE/Secretaria de Estado do Meio Ambiente e dos Recursos Hídricos-SEMARH

2.1.2 Área territorial (km²)

Área	2015	2016	2017
km²	685,78	685,78	685,78

Fonte: Instituto Brasileiro de Geografia e Estatística-IBGE

III - ASPECTOS DEMOGRÁFICOS

3.1 Demografia

3.1.1 População residente estimada

Estimativa da população	2015	2016	2017
Total	27.798	27.938	28.070

Fonte: Instituto Brasileiro de Geografia e Estatística-IBGE

Gráfico 1. Estimativa da população - 2015-2017

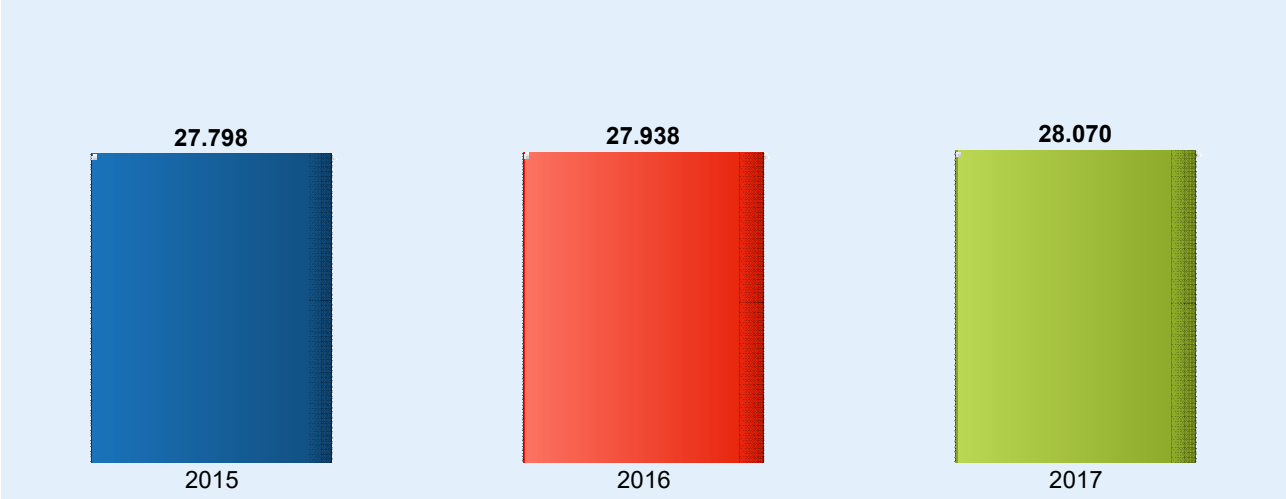

Fonte: Instituto Brasileiro de Geografia e Estatística-IBGE. Elaboração: Seplag-Sinc

3.1.2 População residente censitária por localização

Localização	1991	2000	2010
Urbana	6.360	7.131	8.027
Rural	16.320	16.308	17.675
Total	**22.680**	**23.439**	**25.702**

Fonte: Instituto Brasileiro de Geografia e Estatística-IBGE/Censo Demográfico.

Gráfico 2. População residente censitária por localização - 1991-2010

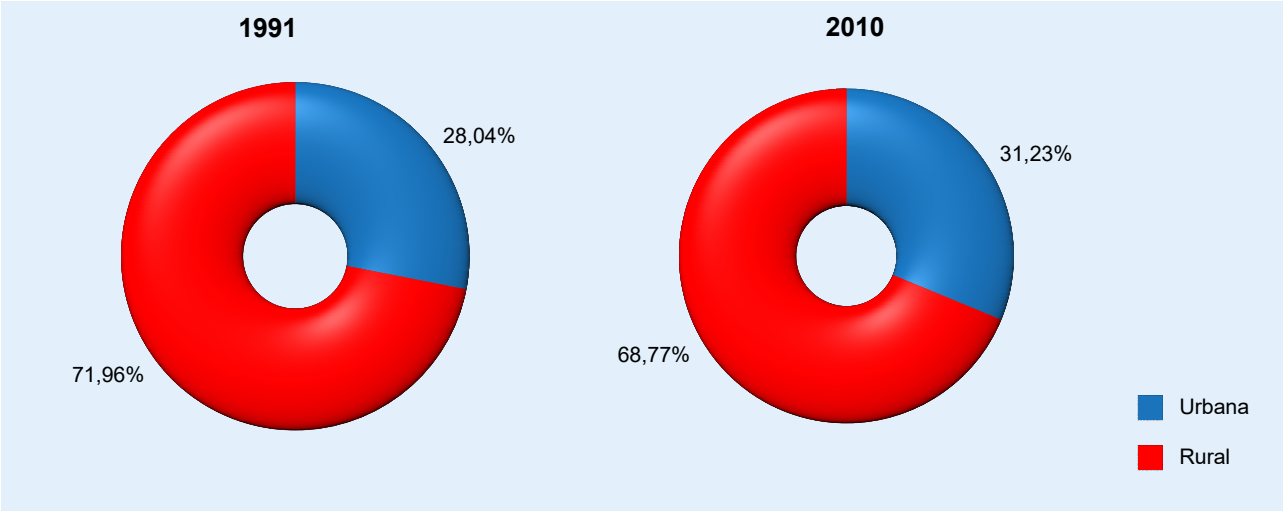

Fonte: Instituto Brasileiro de Geografia e Estatística-IBGE/Censo Demográfico.

3.1.3 População residente censitária por sexo

Sexo	1991	2000	2010
Masculina	11.316	11.820	12.951
Feminina	11.364	11.619	12.751
Total	**22.680**	**23.439**	**25.702**

Fonte: Instituto Brasileiro de Geografia e Estatística-IBGE/Censo Demográfico

Gráfico 3. População residente censitária por sexo - 1991-2010

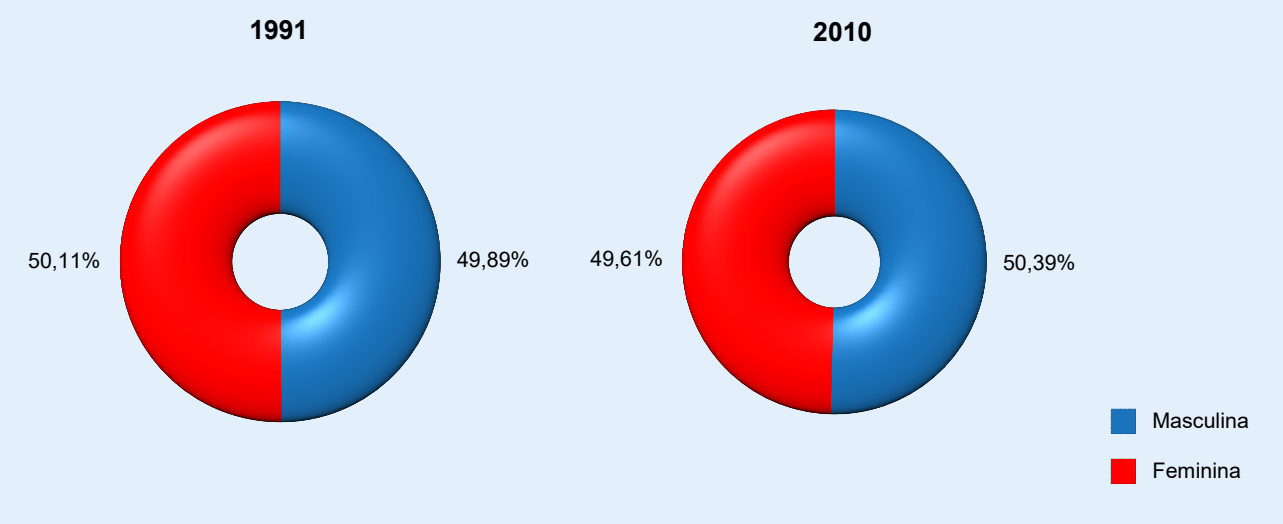

Fonte: Instituto Brasileiro de Geografia e Estatística-IBGE/Censo Demográfico.

3.2 Indicador demográfico

3.2.1 Densidade demográfica

Densidade demográfica	2015	2016	2017
hab/km²	40,535	40,739	40,931

Fonte: Instituto Brasileiro de Geografia e Estatística-IBGE

IV - ASPECTOS SOCIAIS

4.1 Saúde

4.1.1 Número de estabelecimentos por tipo

Especificação	2015	2016	2017
Centro de Apoio a Saúde da Família-CASF	1	1	1
Centro de Saúde/Unidade Básica de Saúde	9	9	9
Clinica Especializada/Ambulatório Especializado	0	0	0
Consultório	0	0	0
Hospital Especializado	0	0	0
Hospital Geral	0	0	0
Hospital Dia	0	0	0
Policlínica	0	0	0
Posto de Saúde	2	2	2
Pronto Atendimento	0	0	0
Pronto Socorro Geral	0	0	0
Unidade Mista	1	1	1
Unidade Móvel de Nível Pré-Hospitalar-Urgência/Emergência	1	1	1
Academia de Saúde	1	1	1
Central de Regulação de Serviços de Saúde	0	0	0
Central de Regulação Médica das Urgências	0	0	0
Centro de Atenção Hemoterápica e ou Hematológica	0	0	0
Centro de Atenção Psicossocial - CAPS	1	1	1
Centro de Parto Normal	0	0	0
Centro de Notificação, Captação e Distr. de Órgãos Estaduais	0	0	0
Cooperativa	0	0	0
Farmácia	0	0	0
Laboratório de Saúde Pública	0	0	0
Oficina Ortopédica	0	0	0
Secretaria de Saúde	1	1	1
Serviço de Atenção Domiciliar Isolado (HOME CARE)	0	0	0
Unidade de Atenção à Saúde Indígena	1	1	1
Total	**18**	**18**	**18**

Fonte: Instituto Brasileiro de Geografia e Estatística-IBGE

4.1.2 Número de leitos de internações por especialidade

Leitos por especialidade	2015	2016	2017
Cirúrgicos	0	0	0
Clínicos	0	0	0
Obstétrico	9	9	9
Pediátrico	0	0	0
Outras Especialidades	0	0	0
Hospital/Dia	0	0	0
Complementares	0	0	0
Total	**9**	**9**	**9**

Fonte: Ministério da Saúde-MS/Departamento de Informática do Sistema Único de Saúde-DATASUS

4.1.3 Número de Profissionais de Saúde

Especialidades	2015	2016	2017
Anestesista	0	0	0
Cirurgião Geral	0	0	0
Fonoaudiólogo	0	0	0
Outras especialidades	0	0	0
Pediatra	0	0	0
Sanitarista	0	0	0
Gineco Obstetra	1	1	1
Nutricionista	1	1	1
Psiquiatra	1	1	1
Radiologista	1	1	1
Farmacêutico	1	3	2
Psicólogo	2	2	2
Assistente social	4	5	4
Fisioterapeuta	6	6	4
Técnico de Enfermagem	2	3	5
Cirurgião dentista	5	5	5
Clínico Geral	10	9	8
Auxiliar de Enfermagem	9	9	9
Médico de Família	9	9	9
Enfermeiro	12	13	16
Total	**64**	**68**	**68**

Fonte: Ministério da Saúde-MS/Departamento de Informática do Sistema Único de Saúde-DATASUS

Gráfico 4. Percentual de profissionais de saúde, por especialidade - 2015

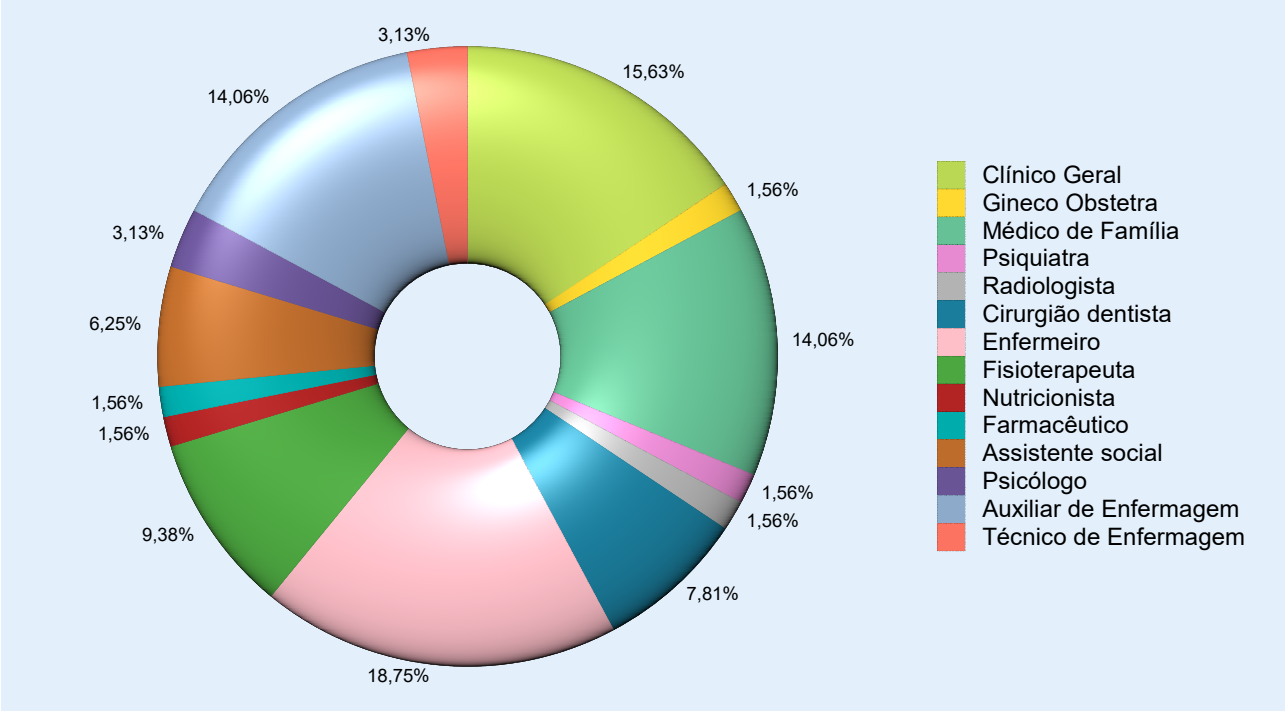

Fonte: Ministério da Saúde-MS/Departamento de Informática do Sistema Único de Saúde-DATASUS. Elaboração: Seplag/Sinc

Gráfico 5. Percentual de profissionais de saúde, por especialidade - 2017

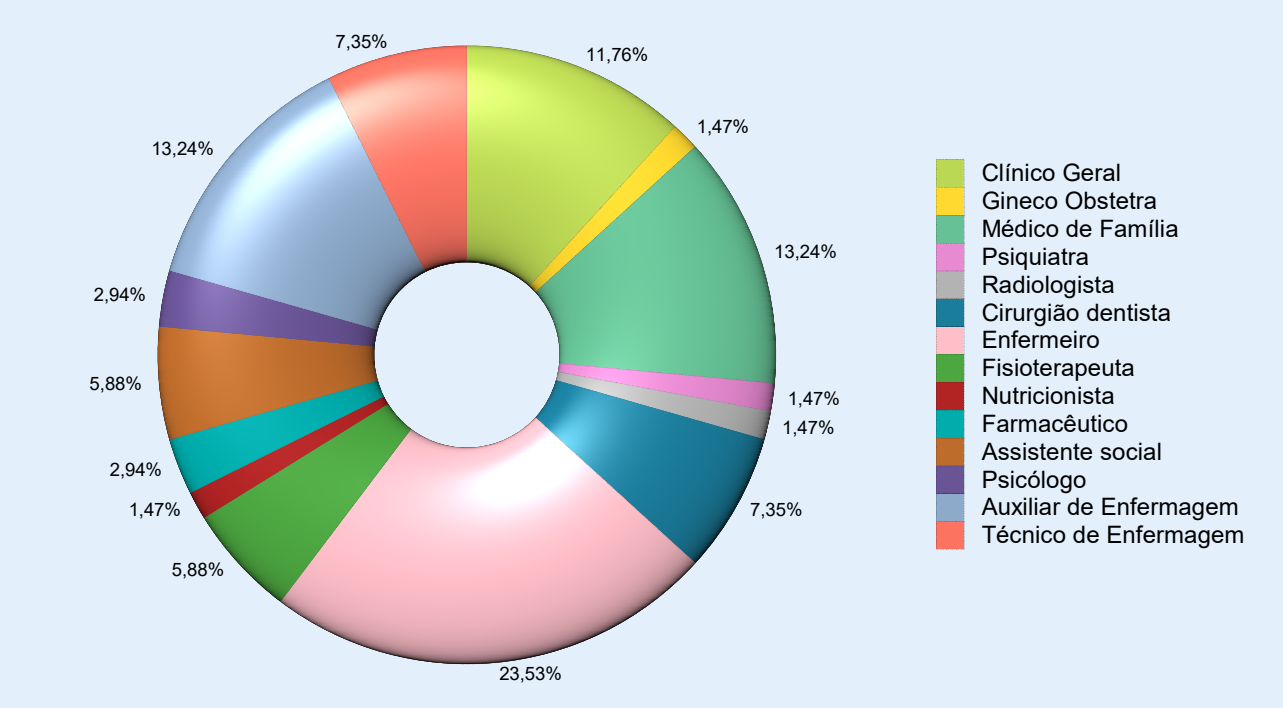

Fonte: Ministério da Saúde-MS/Departamento de Informática do Sistema Único de Saúde-DATASUS. Elaboração: Seplag/Sinc

4.1.4 Número de casos suspeitos e/ou confirmados de agravos e/ou doenças de notificação compulsória

Tipos de Doenças	2014	2015	2016
AIDS	1	1	0
Coqueluche	1	0	0
Dengue	10	63	82
Gestante HIV +	0	0	0
Crianças Exposta ao HIV	1	1	0
Hanseníase	2	0	0
Hepatite A	2	0	0
Hepatite B	1	1	0
Hepatite C	0	0	0
Leishmaniose tegumentar americana	0	0	0
Leishmaniose visceral (calazar)	0	0	1
Leptospirose	0	0	0
Malária (todas formas)	0	0	0
Meningite Meningococica	0	0	0
Outras Meningite	2	2	1
Sífilis Congênita	0	0	0
Tétano acidental	0	0	0
Zika	0	0	1
Chikungunya	0	0	19
Total	**20**	**68**	**104**

Fonte: Secretaria de Estado da Saúde-SESAU

4.1.5 Indicador de saúde

4.1.5.1 Taxa de mortalidade infantil

Taxa (%)	2014	2015	2016
Mortalidade infantil	26,47	15,34	19,55

Fonte: Ministério da Saúde-MS/Departamento de Informática do Sistema Único de Saúde-DATASUS
Nota: Taxa de mortalidade infantil=(nº de óbitos de crianças<1 ano/nº nascidos vivos) x1.000

4.2 Educação

4.2.1 Número de escolas segundo dependência administrativa

Dependência administrativa	2015	2016	2017
Federal	0	0	0
Estadual	3	3	3
Municipal	47	47	47
Privada	1	0	2
Total	**51**	**50**	**52**

Fonte: Ministério da Educação-MEC/Instituto Nacional de Estudos e Pesquisas Educacionais Anísio Teixeira-INEP

Gráfico 6. Número de escolas segundo dependência administrativa - 2015-2017

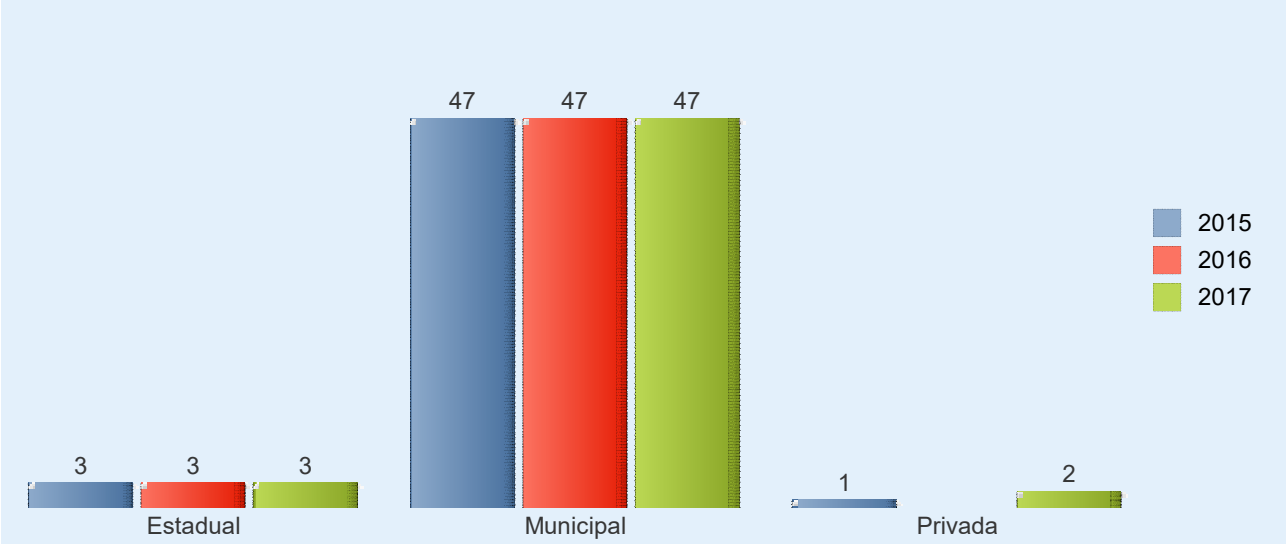

Fonte: Ministério da Educação-MEC/Instituto Nacional de Estudos e Pesquisas Educacionais Anísio Teixeira-INEP
Elaboração: Seplag/Sinc

4.2.2 Matrículas por localização

4.2.2.1 Urbana

Dependência administrativa	2015	2016	2017
-	-	-	-

Fonte: Ministério da Educação-MEC/Instituto Nacional de Estudos e Pesquisas Educacionais Anísio Teixeira-INEP

Gráfico 7. Número de matrícula na zona urbana - 2015-2017

Não há dados para mostrar

Fonte: Ministério da Educação-MEC/Instituto Nacional de Estudos e Pesquisas Educacionais Anísio Teixeira-INEP
Elaboração: Seplag/Sinc

4.2.2.2 Rural

Dependência administrativa	2015	2016	2017
-	-	-	-

Fonte: Ministério da Educação-MEC/Instituto Nacional de Estudos e Pesquisas Educacionais Anísio Teixeira-INEP

Gráfico 8. Número de matrícula na zona rural - 2015-2017

Não há dados para mostrar

Fonte: Ministério da Educação - MEC/ Instituto Nacional de Estudos e Pesquisas Educacionais Anísio Teixeira - INEP

4.2.3 Indicadores Educacionais

4.2.3.1 Ensino Fundamental

4.2.3.1.1 IDEB

4.2.3.1.1.1 Anos iniciais

Dependencia administrativa	2013	2015	2017
Pública	3,5	3,7	3,9
Pública Estadual	0,0	5,3	0,0
Pública Municipal	3,4	3,5	3,9

Fonte: Ministério da Educação-MEC/Instituto Nacional de Estudos e Pesquisas Educacionais Anísio Teixeira-INEP

4.2.3.1.1.2 Anos finais

Dependencia administrativa	2013	2015	2017
Pública	2,5	2,8	3,6
Pública Estadual	3,4	4,2	4,8
Pública Municipal	2,3	2,6	3,1

Fonte: Ministério da Educação-MEC/Instituto Nacional de Estudos e Pesquisas Educacionais Anísio Teixeira-INEP

4.2.3.1.2 Rendimento Escolar

4.2.3.1.2.1 Taxa de Abandono (%)

Dependência administrativa	2015	2016	2017
Privada	0,0	0,0	0,0
Pública	8,8	11,3	5,5
Pública Estadual	4,0	2,1	2,3
Pública Municipal	9,1	11,9	5,9
Total	8,7	11,3	5,4

Fonte: Ministério da Educação-MEC/Instituto Nacional de Estudos e Pesquisas Educacionais Anísio Teixeira-INEP

4.2.3.1.2.2 Taxa de Aprovação (%)

Dependência administrativa	2015	2016	2017
Privada	100,0	0,0	100,0
Pública	74,1	72,2	82,3
Pública Estadual	90,9	89,4	96,7
Pública Municipal	73,0	71,0	81,1
Total	74,4	72,2	82,9

Fonte: Ministério da Educação-MEC/Instituto Nacional de Estudos e Pesquisas Educacionais Anísio Teixeira-INEP

4.2.3.1.2.3 Taxa de Reprovação (%)

Dependência administrativa	2015	2016	2017
Privada	0,0	0,0	0,0
Pública	17,1	16,5	12,2
Pública Estadual	5,1	8,5	1,0
Pública Municipal	17,9	17,1	13,0
Total	16,9	16,5	11,7

Fonte: Ministério da Educação-MEC/Instituto Nacional de Estudos e Pesquisas Educacionais Anísio Teixeira-INEP

4.2.3.2 Ensino Médio

4.2.3.2.1 Rendimento Escolar

4.2.3.2.1.1 Taxa de Abandono (%)

Dependência administrativa	2015	2016	2017
Privada	0,0	0,0	0,0
Pública	16,4	10,3	7,5
Pública Estadual	16,4	10,3	7,5
Pública Federal	0,0	0,0	0,0
Total	16,4	10,3	7,5

Fonte: Ministério da Educação-MEC/Instituto Nacional de Estudos e Pesquisas Educacionais Anísio Teixeira-INEP

4.2.3.2.1.2 Taxa de Aprovação (%)

Dependência administrativa	2015	2016	2017
Privada	0,0	0,0	0,0
Pública	80,3	77,7	81,0
Pública Estadual	80,3	77,7	81,0
Pública Federal	0,0	0,0	0,0
Total	80,3	77,7	81,0

Fonte: Ministério da Educação-MEC/Instituto Nacional de Estudos e Pesquisas Educacionais Anísio Teixeira-INEP

4.2.3.2.1.3 Taxa de Reprovação (%)

Dependência administrativa	2015	2016	2017
Privada	0,0	0,0	0,0
Pública	3,3	12,0	11,5
Pública Estadual	3,3	12,0	11,5
Pública Federal	0,0	0,0	0,0
Total	3,3	12,0	11,5

Fonte: Ministério da Educação-MEC/Instituto Nacional de Estudos e Pesquisas Educacionais Anísio Teixeira-INEP

4.3 Assistência Social

4.3.1 Famílias e pessoas inscritas no Cadastro Único

Especificação	2014	2015	2016
Famílias	6.687	6.103	6.084
Pessoas	20.546	19.247	19.149

Fonte: Ministério do Desenvolvimento Social e Agrário-MDSA

Gráfico 9. Famílias e pessoas inscritas no Cadastro Único - 2014-2016

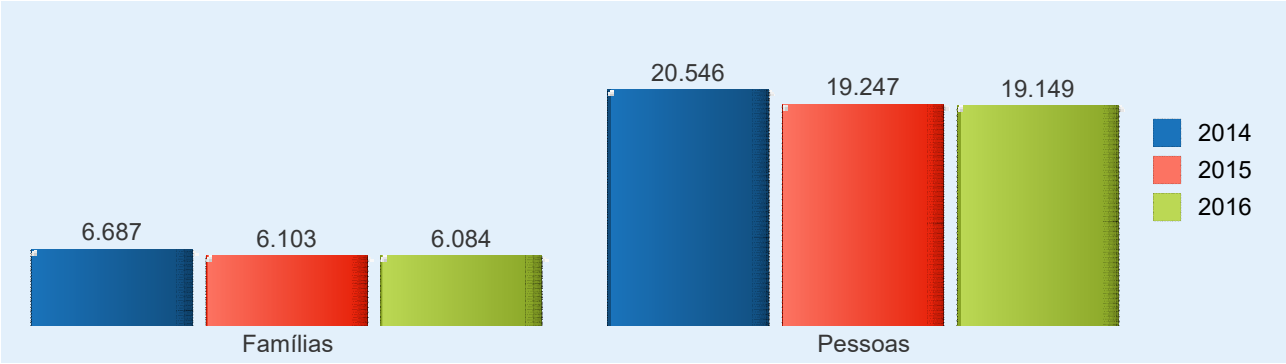

Fonte: Ministério do Desenvolvimento Social e Agrário-MDSA

4.3.2 Quantidade de famílias beneficiárias e valor repassado pelo programa Bolsa Família

Famílias beneficiárias	2015	2016	2017
Quantidade	4.906	4.828	4.505
Valor (R$)	12.391.898	13.788.405	13.456.511

Fonte: Ministério do Desenvolvimento Social e Agrário-MDSA

4.3.3 Centros de Referência de Assistência Social - CRAS

Quantidade	2015	2016	2017
CRAS	1	1	1

Fonte: Ministério do Desenvolvimento Social e Agrário-MDSA

V - CULTURA

5.1 Bibliotecas Públicas

Biblioteca Pública Municipal Onofre Tavares Bastos

Fonte: Ministério da Cultura-MinC/Fundação Biblioteca Nacional/Sistema Nacional de Bibliotecas Públicas

5.2 Número de Museus

Quantidade	2012	2017
Museus	0	0
Total	**0**	**0**

Fonte: Ministério da Cultura-MinC/Fundação Biblioteca Nacional/Sistema Nacional de Bibliotecas Públicas

VI - INFRAESTRUTURA

6.1 Saneamento

6.1.1 Serviços de Água

Especificação	2014	2015	2016
População Total Atendida	10.096	10.026	10.031
Quantidade de Ligações Ativas	2.267	2.286	2.314
Quantidade de Economias Ativas	2.314	2.331	2.363
Extensão da rede (Km)	18,93	19,88	19,88
Volume produzido (1.000 m³)	3.304	10.224,42	8.867,21
Volume consumido (1.000 m³)	3.147,98	9.901,62	8.399,62
Volume Faturado (1.000 m³)	314,77	318,29	320,85

Fonte: Sistema Nacional de Informações Sobre Saneamento-SNIS

6.1.2 Serviços de Esgoto

Especificação	2014	2015	2016
População Total Atendida	0	0	0
Quantidade de Ligações Ativas	0	0	0
Quantidade de Economias Ativas	0	0	0
Extensão da rede (Km)	0	0	0
Volume Coletado	0	0	0
Volume tratado (1.000 m³)	0	0	0
Volume faturado (1.000 m³)	0	0	0

Fonte: Sistema Nacional de Informações Sobre Saneamento-SNIS

6.2 Energia Elétrica

6.2.1 Consumidores

Classes	2015	2016	2017
Residencial	6.508	6.866	6.900
Industrial	27	24	24
Comercial	218	238	251
Rural	104	139	169
Poder Público	92	105	98
Iluminação Pública	1	1	0
Serviço Público	17	19	38
Consumo Próprio	1	1	1
Total	**6.968**	**7.393**	**7.481**

Fonte: Eletrobrás Distribuição Alagoas

6.2.2 Consumo (MWh)

Classes	2015	2016	2017
Residencial	5.156	4.723	4.803
Industrial	39	30	38
Comercial	703	624	660
Rural	323	356	369
Poder Público	487	545	519
Iluminação Pública	1.553	1.560	3.418
Serviço Público	16.235	16.058	12.661
Consumo Próprio	1	1	1
Total	**24.497**	**23.897**	**22.469**

Fonte: Eletrobrás Distribuição Alagoas

Gráfico 10. Consumo de energia elétrica (MWh) - 2015-2017

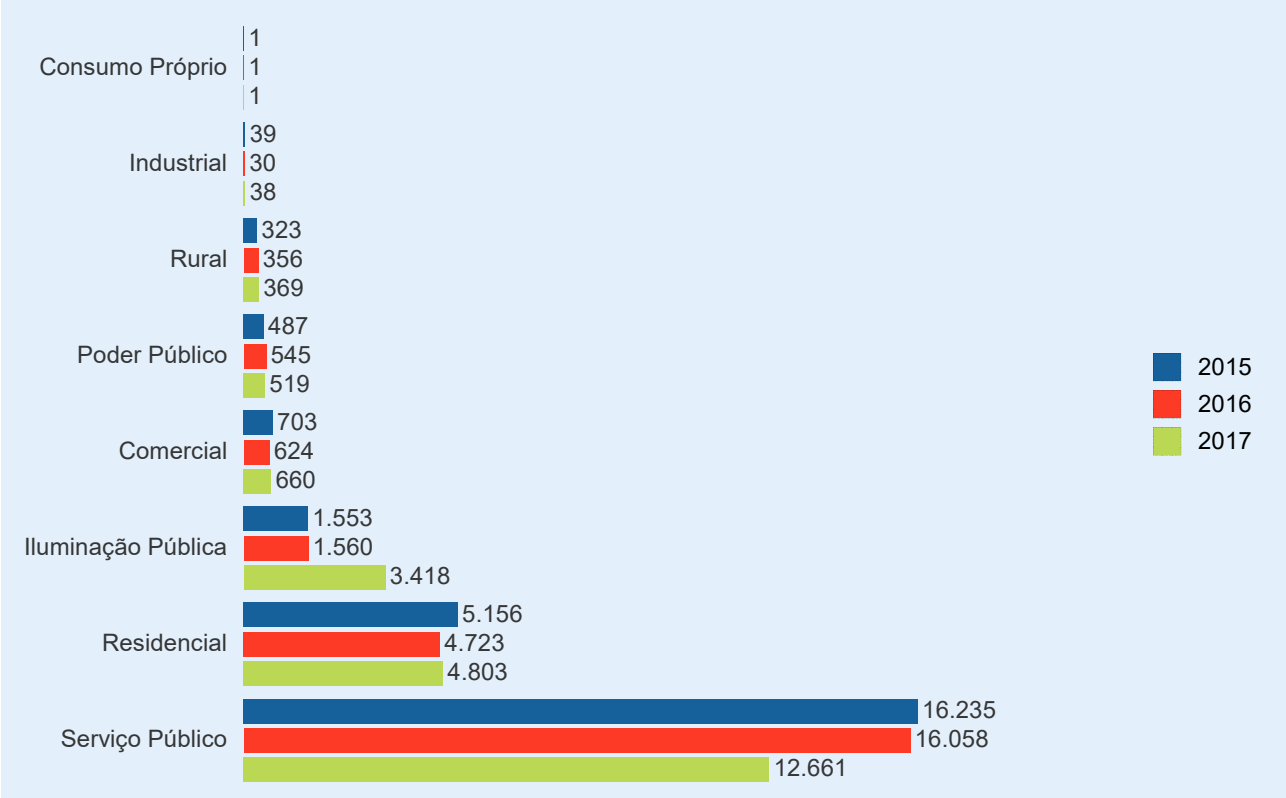

Fonte: Eletrobrás Distribuição Alagoas. Elaboração Seplag-Sinc

6.3 Instituições Bancárias

Agências	2015	2016	2017
Banco do Brasil S/A	0	0	0
Banco do Nordeste do Brasil S/A	0	0	0
Caixa Econômica Federal	0	0	0
Outras	0	0	0
Total	**0**	**0**	**0**

Fonte: Banco Central do Brasil-BACEN

6.4 Turismo

6.4.1 Número de Meios de Hospedagem

Tipo	2015	2016	2017
Albergues	0	0	0
Cama e café	0	0	0
Hospedarias	0	0	0
Hóteis Fazenda	0	0	0
Hóteis	0	0	0
Pousadas	0	0	0
Resorts	0	0	0
Total	**0**	**0**	**0**

Fonte: Ministério do Turismo/CADASTUR-Sistema de Cadastro de pessoas físicas e jurídicas que atuam no setor do turismo

Gráfico 11. Número de Meios de Hospedagem, por tipo - 2015-2017

Não há dados para mostrar

Fonte: Ministério do Turismo/CADASTUR-Sistema de Cadastro de pessoas físicas e jurídicas que atuam no setor do turismo. Elaboração Seplag-Sinc

6.4.2 Número de Unidades Habitacionais nos Meios de Hospedagem

Tipo	2015	2016	2017
Albergues	0	0	0
Cama e café	0	0	0
Hospedarias	0	0	0
Hóteis Fazenda	0	0	0
Hóteis	0	0	0
Pousadas	0	0	0
Resorts	0	0	0
Total	**0**	**0**	**0**

Fonte: Ministério do Turismo/CADASTUR-Sistema de Cadastro de pessoas físicas e jurídicas que atuam no setor do turismo

6.4.3 Número de Leitos nos Meios de Hospedagem

Tipo	2015	2016	2017
Albergues	0	0	0
Cama e café	0	0	0
Hospedarias	0	0	0
Hóteis Fazenda	0	0	0
Hóteis	0	0	0
Pousadas	0	0	0
Resorts	0	0	0
Total	**0**	**0**	**0**

Fonte: Ministério do Turismo/CADASTUR-Sistema de Cadastro de pessoas físicas e jurídicas que atuam no setor do turismo

Gráfico 12. Número de leitos nos meios de hospedagem - 2015-2017

Não há dados para mostrar

Fonte: Ministério do Turismo/CADASTUR-Sistema de Cadastro de pessoas físicas e jurídicas que atuam no setor do turismo. Elaboração Seplag-Sinc

6.5 Frota de Veículos

Tipo	2015	2016	2017
Automóvel	545	632	686
Caminhão	97	98	100
Caminhão trator	1	1	1
Caminhonete	145	164	164
Camioneta	16	14	15
Chassi plataforma	0	0	0
Ciclomotor	0	0	0
Quadriciclo	0	0	0
Outros	0	0	0
Trator rodas	0	0	0
Triciclo	0	0	0
Onibus	20	23	24
Reboque	13	14	18
Semi-reboque	2	3	4
Total	**839**	**949**	**1.012**

Fonte: Departamento Nacional de Trânsito-DENATRAN

VII - ECONOMIA E FINANÇAS

7.1 Produto Interno Bruto

Discriminação	2014	2015	2016
PIB (R$ 1.000)	148.793,18	157.368,18	192.247,19
PIB per capita (R$ 1,00)	5.381,70	5.661,13	6.881,21

Fonte: Instituto Brasileiro de Geografia e Estatística-IBGE/Coordenação de Contas Nacionais CONAC/Secretaria de Estado do Planejamento, Gestão e Patrimônio-Seplag/Superintendência de Produção da Informação e do Conhecimento-Sinc

Gráfico 13. Produto Interno Bruto (R$ 1.000) - 2013-2015

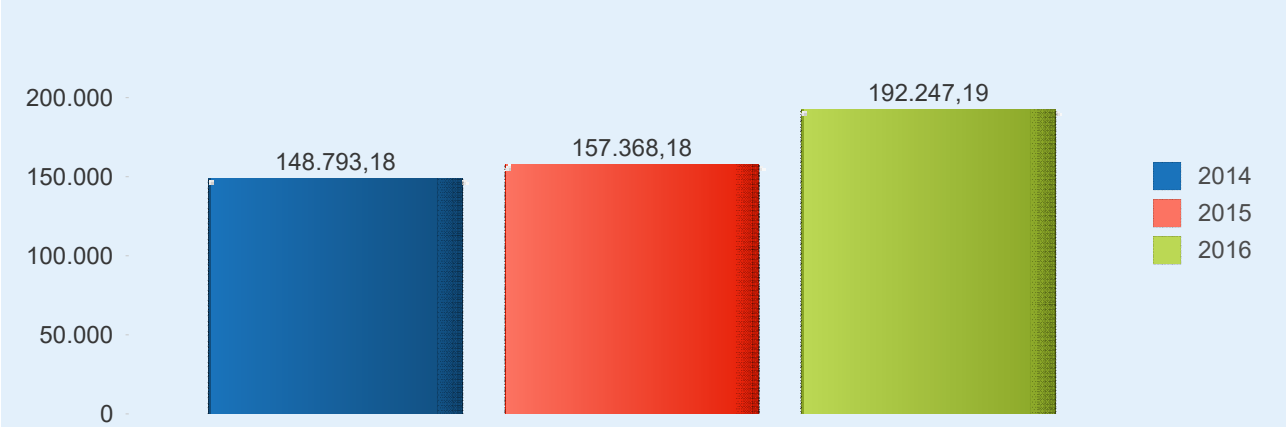

Fonte: Instituto Brasileiro de Geografia e Estatístic-IBGE/Coordenação de Contas Nacionais-CONAC/Secretaria de Estado do Planejamento, Gestão e Patrimônio-Seplag/Superintendência de Produção da Informação e do Conhecimento-Sinc. Elaboração Seplag/Sinc

Gráfico 14. PIB per capita (R$ 1,00) - 2013-2015

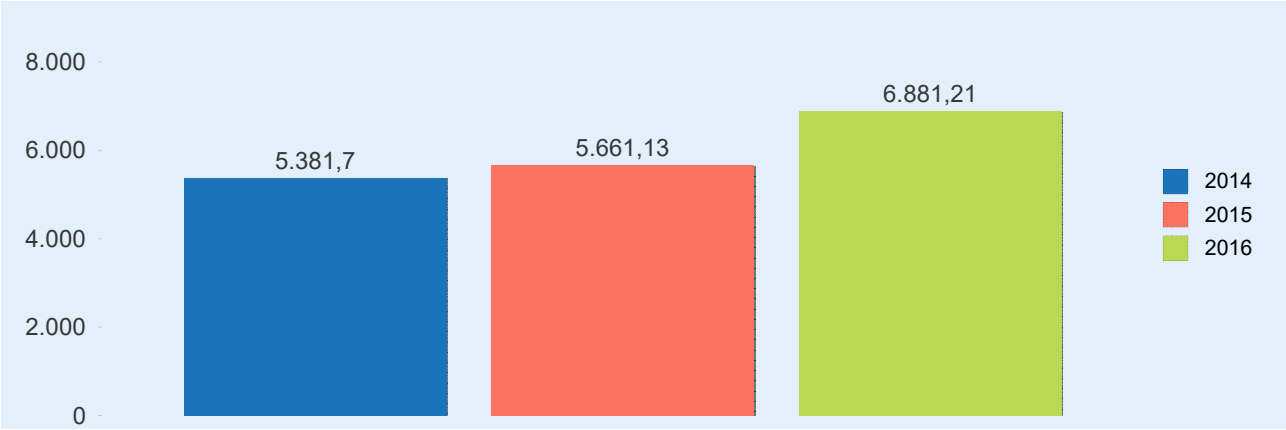

Fonte: Instituto Brasileiro de Geografia e Estatístic-IBGE/Coordenação de Contas Nacionais-CONAC/Secretaria de Estado do Planejamento, Gestão e Patrimônio-Seplag/Superintendência de Produção da Informação e do Conhecimento-Sinc. Elaboração Seplag/Sinc

7.2 Valor Adicionado Bruto

VAB (R$ 1.000)	2014	2015	2016
Agropecuária	29.696,923	32.225,748	39.675,224
Indústria	3.664,199	5.241,562	5.362,782
Serviço	111.680,009	116.834,491	142.673,467
Total	**145.041,131**	**154.301,801**	**187.711,473**

Fonte: Fonte: Instituto Brasileiro de Geografia e Estatístic-IBGE/Coordenação de Contas Nacionais-CONAC/Secretaria de Estado do Planejamento, Gestão e Patrimônio-Seplag/Superintendência de Produção da Informação e do Conhecimento-Sinc

7.3 Aspectos da Agropecuária

7.3.1 Agricultura

7.3.1.1 Área plantada (ha)

Produto	2015	2016	2017
Abacaxi	0	0	0
Algodão herbáceo (em caroço)	0	0	0
Amendoim (em casca)	0	0	0
Arroz (em casca)	0	0	0
Banana (cacho)	0	0	0
Batata-doce	0	0	2
Café (grão)	0	0	0
Cana-de-açucar	0	0	0
Castanha de caju	0	0	0
Coco-da-baía	0	0	0
Fava (em grão)	0	0	0
Feijão (em grão)	670	500	1500
Fumo (em folha)	100	100	250
Goiaba	0	0	0
Laranja	0	0	0
Limão	0	0	0
Mamão	0	0	0
Mandioca	700	700	700
Manga	0	0	0
Maracujá	0	0	0
Melancia	0	0	4
Melão	0	0	0
Milho (em grão)	2.000	1.000	3200
Pimenta-do-reino	0	0	0
Soja (em grão)	0	0	0
Tomate	0	0	0

Fonte: Instituto Brasileiro de Geografia e Estatística-IBGE/Produção Agrícola Municipal-PAM

7.3.1.2 Área colhida (ha)

Produto	2015	2016	2017
Abacaxi	0	0	0
Algodão herbáceo (em caroço)	0	0	0
Amendoim (em casca)	0	0	0
Arroz (em casca)	0	0	0
Banana (cacho)	0	0	0
Batata-doce	0	0	2
Café (grão)	0	0	0
Cana-de-açucar	0	0	0
Castanha de caju	0	0	0
Coco-da-baía	0	0	0
Fava (em grão)	0	0	0
Feijão (em grão)	670	100	740
Fumo (em folha)	100	50	250
Goiaba	0	0	0
Laranja	0	0	0
Limão	0	0	0
Mamão	0	0	0
Mandioca	700	700	700
Manga	0	0	0
Maracujá	0	0	0
Melancia	0	0	4
Melão	0	0	0
Milho (em grão)	2.000	100	1.500
Pimenta-do-reino	0	0	0
Soja (em grão)	0	0	0
Tomate	0	0	0

Fonte: Instituto Brasileiro de Geografia e Estatística-IBGE/Produção Agrícola Municipal-PAM

7.3.1.3 Quantidade produzida (t)

Produto	2015	2016	2017
Abacaxi (mil frutos)	0	0	0
Algodão herbáceo (em caroço)	0	0	0
Amendoim (em casca)	0	0	0
Arroz (em casca)	0	0	0
Banana (cacho)	0	0	0
Batata-doce	0	0	18
Café (grão)	0	0	0
Cana-de-açucar	0	0	0
Castanha de caju	0	0	0
Coco-da-baía (mil frutos)	0	0	0
Fava (em grão)	0	0	0
Feijão (em grão)	126	15	400
Fumo (em folha)	120	30	230
Goiaba	0	0	0
Laranja	0	0	0
Limão	0	0	0
Mamão	0	0	0
Mandioca	4.300	7.000	6.300
Manga	0	0	0
Maracujá	0	0	0
Melancia	0	0	60
Melão	0	0	0
Milho (em grão)	960	10	2.850
Pimenta-do-reino	0	0	0
Soja (em grão)	0	0	0
Tomate	0	0	0

Fonte: Instituto Brasileiro de Geografia e Estatística-IBGE/Produção Agrícola Municipal-PAM

7.3.1.4 Valor da produção (R$ 1.000)

Produto	2015	2016	2017
Abacaxi	0	0	0
Algodão herbáceo (em caroço)	0	0	0
Amendoim (em casca)	0	0	0
Arroz (em casca)	0	0	0
Banana (cacho)	0	0	0
Batata-doce	0	0	36
Café (grão)	0	0	0
Cana-de-açucar	0	0	0
Castanha de caju	0	0	0
Coco-da-baía	0	0	0
Fava (em grão)	0	0	0
Feijão (em grão)	252	110	800
Fumo (em folha)	132	78	345
Goiaba	0	0	0
Laranja	0	0	0
Limão	0	0	0
Mamão	0	0	0
Mandioca	1.400	2.700	2.993
Manga	0	0	0
Maracujá	0	0	0
Melancia	0	0	48
Melão	0	0	0
Milho (em grão)	528	13	1.397
Pimenta-do-reino	0	0	0
Soja (em grão)	0	0	0
Tomate	0	0	0

Fonte: Instituto Brasileiro de Geografia e Estatística-IBGE/Produção Agrícola Municipal-PAM

7.3.2 Pecuária

Espécie (cabeças)	2015	2016	2017
Bubalinos	0	0	0
Codornas	0	0	0
Caprinos	1.498	1.678	900
Equinos	1.928	2.134	2.000
Suinos	3.456	3.832	2.000
Ovinos	5.789	6.454	4.500
Galinhas	18.654	21.234	10.000
Bovinos	38.654	43.456	25.315
Galináceos - Total	64.524	73.456	35.000

Fonte: Instituto Brasileiro de Geografia e Estatística-IBGE/Produção Pecuária Municipal-PPM

7.3.2.2 Produtos de origem animal

7.3.2.2.1 Quantidade Produzida

Produtos	2015	2016	2017
Ovos de codornas (mil dúzias)	0	0	0
Ovos de galinhas (mil dúzias)	195	219	110
Mel de abelhas (kg)	4.800	1.300	3.000
Leite (mil litros)	7.112	8.128	14.000

Fonte: Instituto Brasileiro de Geografia e Estatística-IBGE/Produção Pecuária Municipal-PPM

7.3.2.2.2 Valor da produção (R$ 1 000)

Produtos	2015	2016	2017
Ovos de codornas	0	0	0
Mel de abelhas	34	16	39
Ovos de galinhas	488	438	385
Leite	10.668	12.192	21.000

Fonte: Instituto Brasileiro de Geografia e Estatística-IBGE/Produção Pecuária Municipal-PPM

7.4 Trabalho

7.4.1 Pessoas com Vínculo Empregatício em Ocupações Formais

Atividades Econômicas	2014	2015	2016
Construção Civil	1	0	0
Agropecuária	9	4	3
Comércio	39	47	34
Serviços	1.234	1.502	1.125
Total	**1.283**	**1.553**	**1.162**

Fonte: Portal do Empreendedor do Governo Federal

7.4.2 Microempreendedores Individuais

Número	2015	2016	2017
MEI	122	141	164

Fonte: Portal do Empreendedor do Governo Federal

Gráfico 15. Número de microempreendedores individuais - 2015-2017

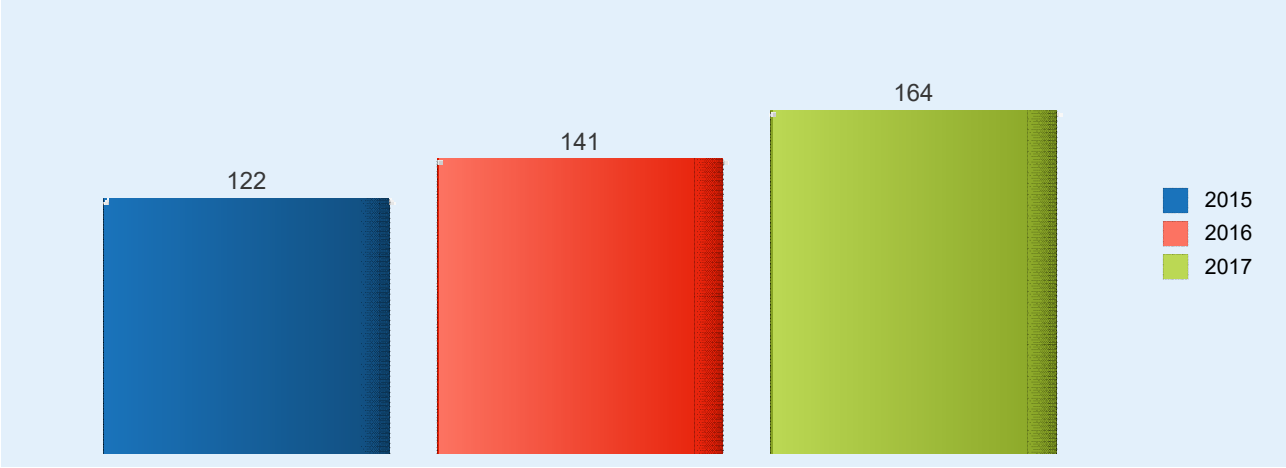

Fonte: Portal do Empreendedor do Governo Federal. Elaboração: Seplag-Sinc

7.5 Finanças Públicas

7.5.1 Federais

7.5.1.1 Transferências Constitucionais (R$ 1,00)

Tipo	2015	2016	2017
FEX	6.339,00	20.003,00	6.263,22
ITR	7.390,80	6.614,05	7.344,21
LC 87/96	11.983,49	17.682,00	15.202,54
CIDE	14.387,95	39.738,22	55.128,39
FPM	12.923.892,69	17.077.424,30	16.535.044,56
FUNDEB	17.174.876,74	21.373.036,54	20.214.044,74

Fonte: Secretaria do Tesouro Nacional - STN

7.5.2 Estaduais

7.5.2.1 Repasses estaduais ao município (R$ 1,00)

Tipo	2015	2016	2017
IPI	1.937,38	2.482,43	3.904,90
Royalties	32.046,28	30.248,36	25.424,74
IPVA	155.730,71	223.519,46	214.837,43
ICMS	2.919.429,50	3.861.777,92	3.348.376,11

Fonte: Secretaria de Estado da Fazenda - SEFAZ/ Portal da Transparência Graciliano Ramos

7.5.3 Municipais

7.5.3.1 Receitas (R$ 1,00)

Tipo	2015	2016	2017
Capital	1.221.344,52	734.400,00	0,00
Corrente	50.203.238,66	101.005.150,22	54.540.861,74
Total	**51.424.583,18**	**101.739.550,22**	**54.540.861,74**

Fonte: Ministério da Fazenda-MF/Finanças do Brasil-FINBRA

7.5.3.2 Despesas (R$ 1,00)

Tipo	2015	2016	2017
Capital	2.511.840,32	24.264.023,19	985.705,75
Corrente	47.856.273,02	71.792.972,55	47.784.830,23
Total	**50.368.113,34**	**96.056.995,74**	**48.770.535,98**

Fonte: Ministério da Fazenda-MF/Finanças do Brasil-FINBRA

VIII - DEMAIS INFORMAÇÕES E INDICADORES

8.1 Eleitores

Número	2015	2016	2017
Eleitores (posição dezembro)	16.142	17.184	16.847

Fonte: Tribunal Superior Eleitoral-TSE/Tribunal Regional Eleitoral-TRE

Gráfico 16. Número de eleitores - 2015-2017

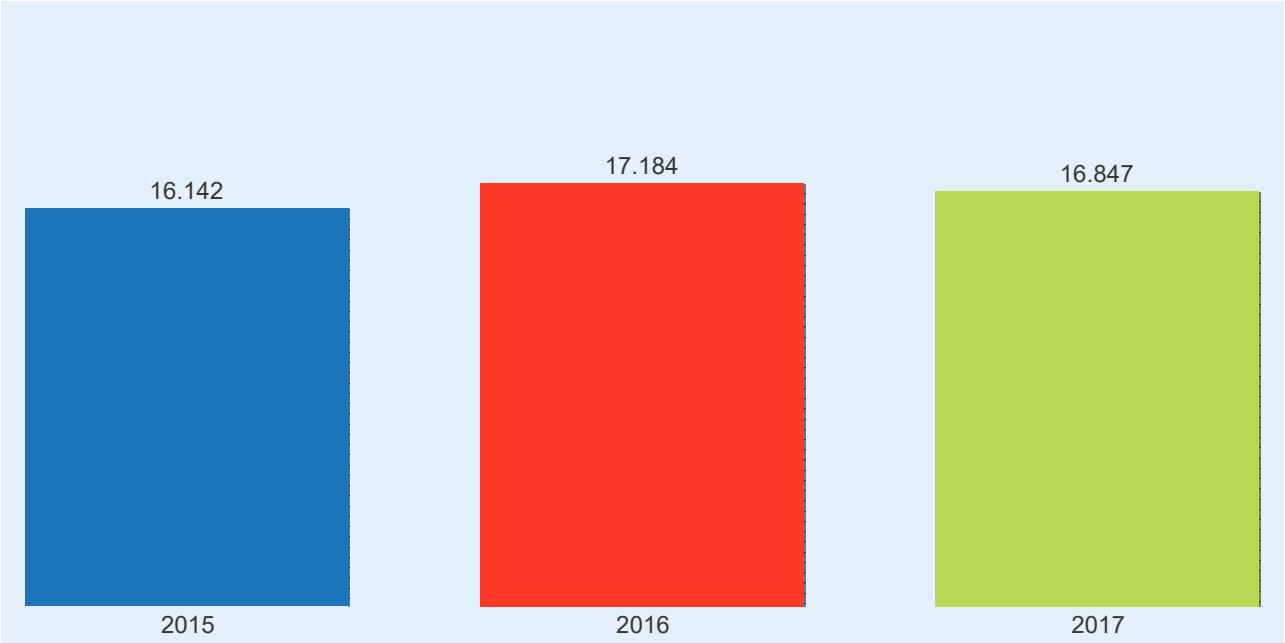

Fonte: Tribunal Superior Eleitoral-TSE/Tribunal Regional Eleitoral-TRE

8.2 Índice de Desenvolvimento Humano Municipal - IDH

IDH	1991	2000	2010
Educação	0,095	0,138	0,395
Longevidade	0,509	0,634	0,765
Renda	0,315	0,376	0,499
Total	0,248	0,32	0,532

Fonte: Programa das Nações Unidas para o Desenvolvimento-PNUD/Atlas do Desenvolvimento Humano do Brasil

Gráfico 17. Índice de Desenvolvimento Humano Municipal - IDH - 1991-2000-2010

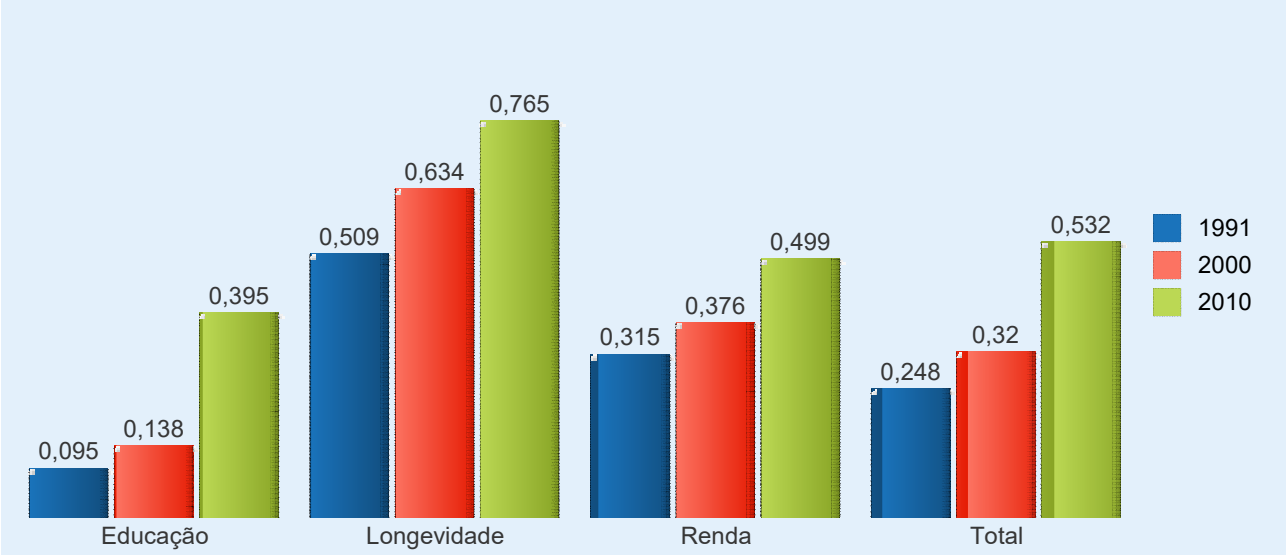

Fonte: Programa das Nações Unidas para o Desenvolvimento-PNUD/Atlas do Desenvolvimento Humano do Brasil.
Elaboração: Seplag-Sinc

8.3 Índice de transparência municipal

Índice de transparência municipal	2015	2016
-	-	-

Fonte: Controladoria Geral da União/ Escala Brasil Transparente (3ª edição) - CGU

Estado de
Alagoas