

Perfil | 2023

Municipal | v. 5 | n. 5

Campo Alegre



ESTADO DE
ALAGOAS
SEPLAG



SINC

Superintendência
de Informações
e Cenários

Áreas Temáticas



Perfil dos Municípios Alagoanos

Superintendência de Informação e Cenários - SINC





PERFIL MUNICIPAL

FORMAÇÃO ADMINISTRATIVA E GENTÍLICO

Campo Alegre



Gentílico

campo-alegrense

Em divisão administrativa referente ao ano de 1911 figura no município de São Miguel de Campos o distrito de Campo Alegre do Mosquito.

Em divisão administrativa referente ao ano 1933 o distrito de Campo Alegre não aparece.

Em divisão territorial datada de 31-XII-1936, o distrito se denomina simplesmente Campo Alegre e figura no município de São Miguel de Campos.

Em divisão territorial datada de 31-XII-1937 o município aparece grafado São Miguel dos Campos.

Pelo Decreto-lei Estadual n.º 2.909, de 30-12-1943, o distrito de Campo Alegre passou a denominar-se Mosquito. No quadro fixado para vigorar no período de 1944 a 1948, o distrito de Mosquito figura no município de São Miguel dos Campos. Assim permanecendo em divisão territorial datada de 1-VII-1950.

Pela Lei n.º 1.637, de 05-08-1952, o distrito de Mosquito voltou a denominar-se Campo Alegre.

Em divisão territorial datada de 1-VII-1955 o distrito de Campo Alegre figura no município São Miguel dos Campos.

Elevado à categoria de município com a denominação de Campo Alegre pela Lei Estadual n.º 2.086, de 26-12-1957, sendo desmembrado de São Miguel dos Campos. Sede no antigo distrito de Campo Alegre. Constituído do distrito sede.

Pelo Acórdão do Superior Tribunal Federal, de 18-08-1958, representação n.º 358, é extinto o município de Campo Alegre, sendo seu território anexado ao município de São Miguel dos Campos, como simples distrito.

Elevado novamente à categoria de município com a denominação de Campo Alegre pela Lei Estadual n.º 2.241, de 08-06-1960, sendo desmembrado de São Miguel dos Campos.

Sede no antigo distrito de Campo Alegre. Constituído do distrito sede. Instalado em 16-06-1960.

Em divisão territorial datada de 1-VII-1960, o município é constituído do distrito sede. Assim permanecendo em divisão territorial datada de 2014.



PERFIL MUNICIPAL HISTÓRICO

Campo Alegre



Segundo dados históricos, em fins do século XVIII, o cacique de uma tribo açona, habitante da região de Porto Real do Colégio, raptou Ana Margarida de Barros, filha de rico proprietário português, que atravessou o rio São Francisco fugindo da seca que assolava Sergipe. Ana Margarida e o cacique passaram a residir em Salomé (hoje Sebastião) tendo, mais tarde, se casado em Penedo. Dessa união, nasceu Antônio de Barros que, alguns anos depois, chegou ao local onde hoje se ergue a sede do município de Campo Alegre. No lugar chamado Mosquito de Cima, próximo ao engenho Mosquito, situado em Mosquito de Baixo, comprou pequeno rancho de sapé e cabeças de gado. O fato é considerado como primeiro passo para a colonização.

Segundo documentos encontrados, já em 1870, falava-se do distrito de Mosquito, pertencendo a São Miguel dos Campos. O Cartório do Registro Civil data de 1908. Uns missionários que passaram pelo lugarejo deixaram aí uma imagem de Bom Jesus dos Aflitos, Padroeira da Cidade. A denominação foi mudada pelo Padre Júlio de Albuquerque que, escrevendo a um amigo afirmou: “Isto aqui é Campo Alegre”, pelo fato do povoado ter sido edificado em um Chapadão de onde se vislumbrava belo panorama.



PERFIL MUNICIPAL

CARACTERIZAÇÃO GEOGRÁFICA

População Estimada 2021

57.997

Latitude

09° 46' 55"

Campo Alegre

Longitude

36° 21' 03"

Altitude (m)

176

Área Territorial (km²)

312,726

Ano de instalação do município

1960

Clima

Tropical chuvoso com verão seco.
Estação chuvosa no outono/inverno

Distância de Maceió

Por Rodovias

96.7 km

Em linha reta

71.97 km

Tempo de viagem até Maceió

1 hora 30 min

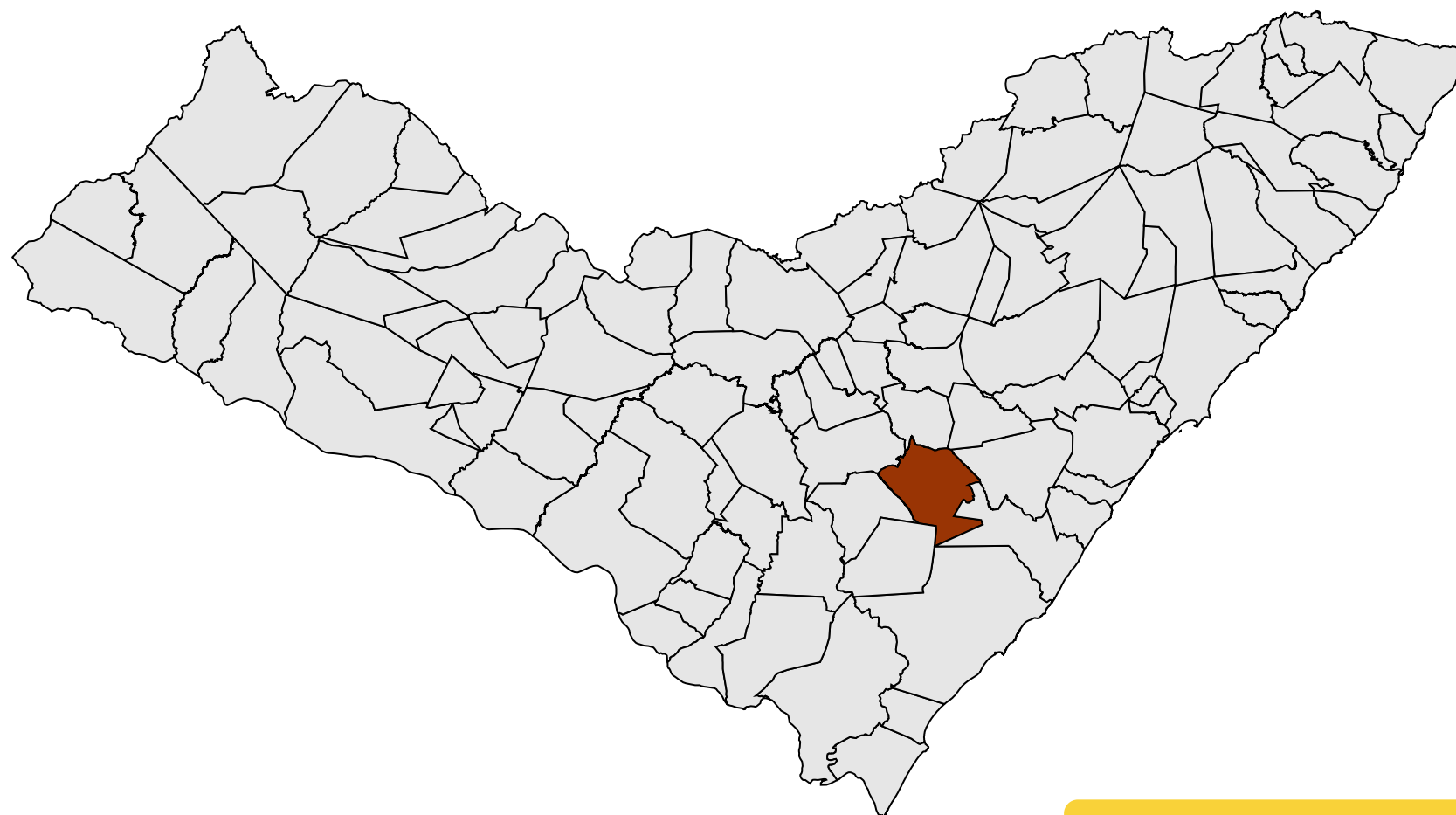
Temperatura

Máxima

37°

Mínima

25°



Nota: A geolocalização corresponde a sede do município



PERFIL MUNICIPAL

ASPECTOS DEMOGRÁFICOS

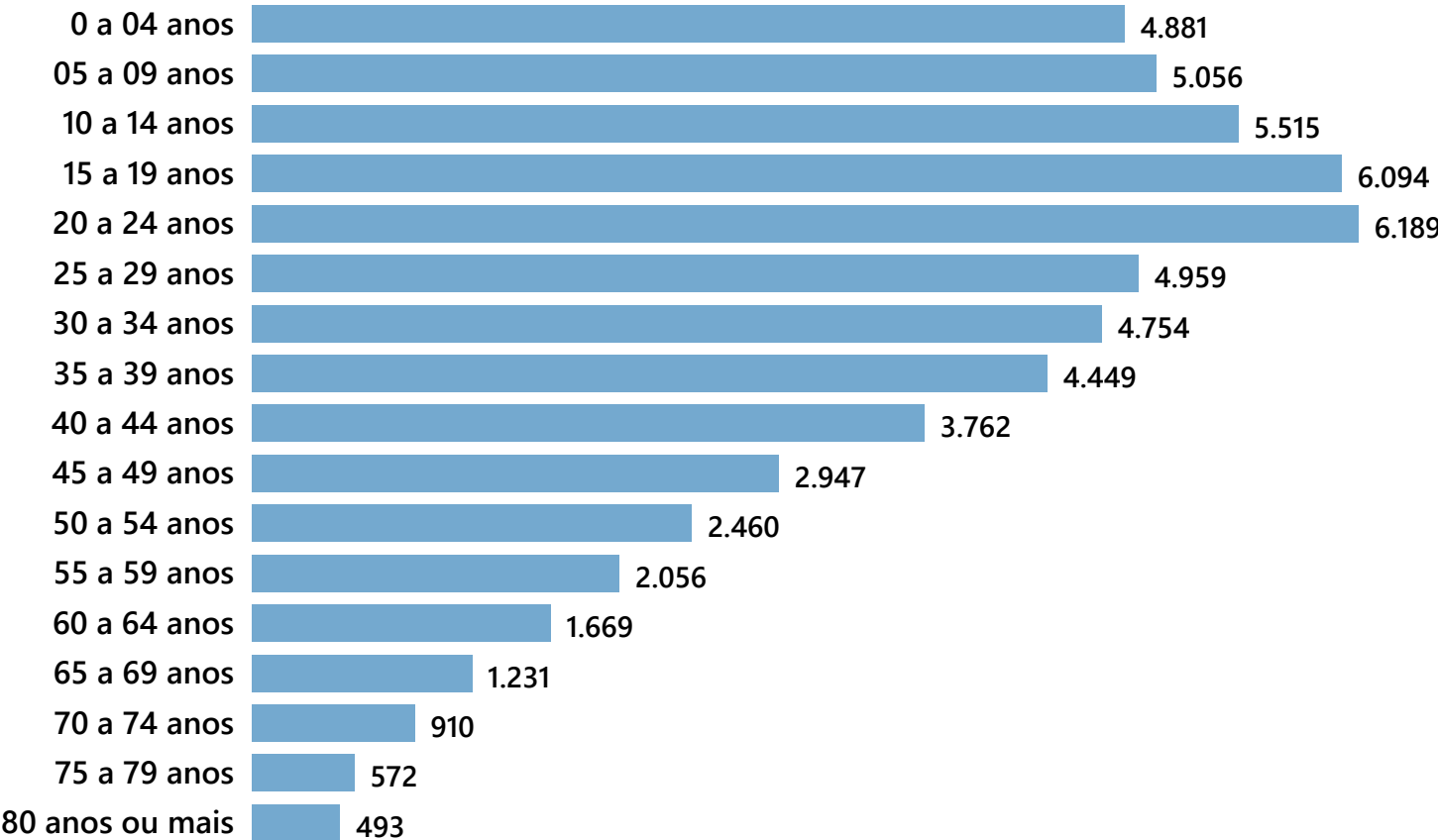
População Residente

Campo Alegre

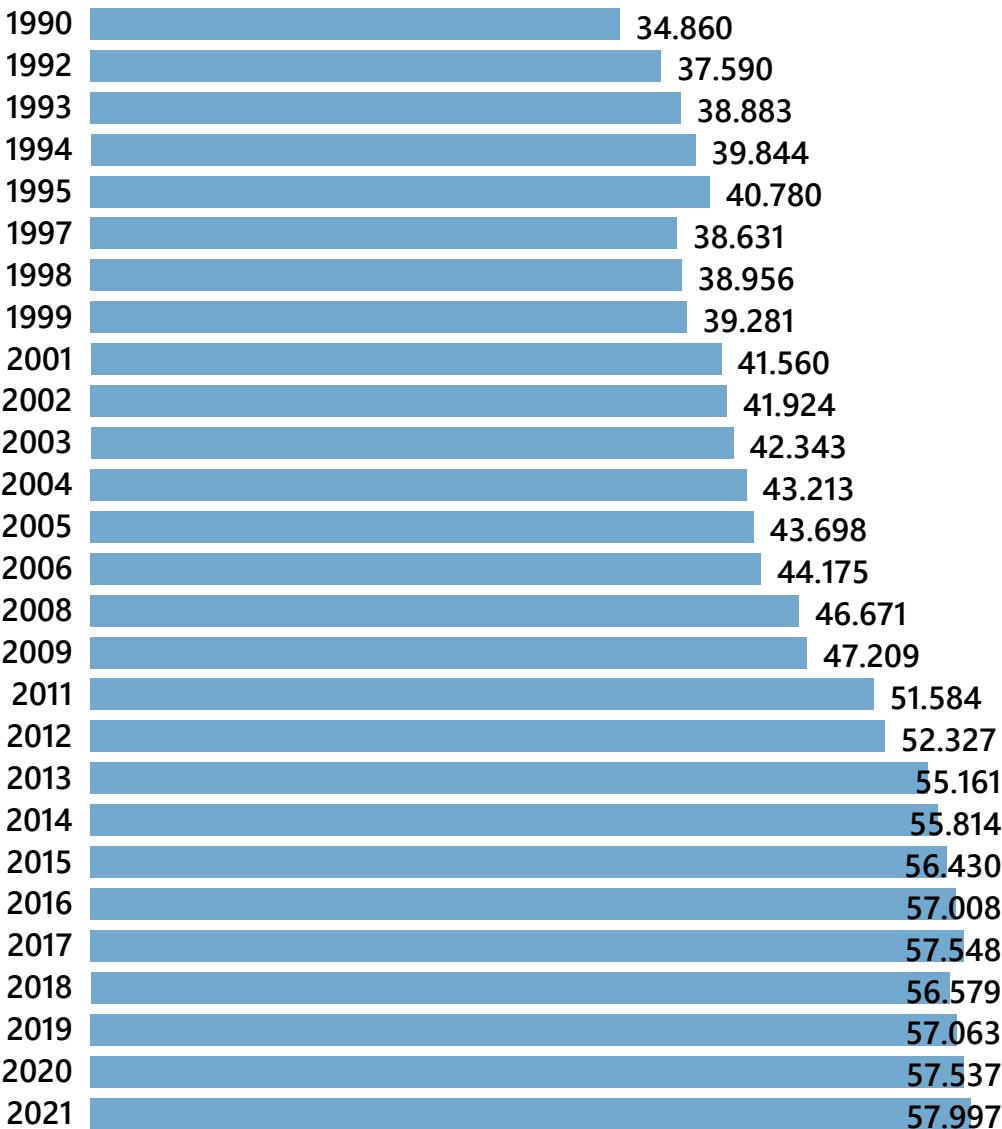
Anos com segregação por idade

2021

População por idade



População Estimada





PERFIL MUNICIPAL

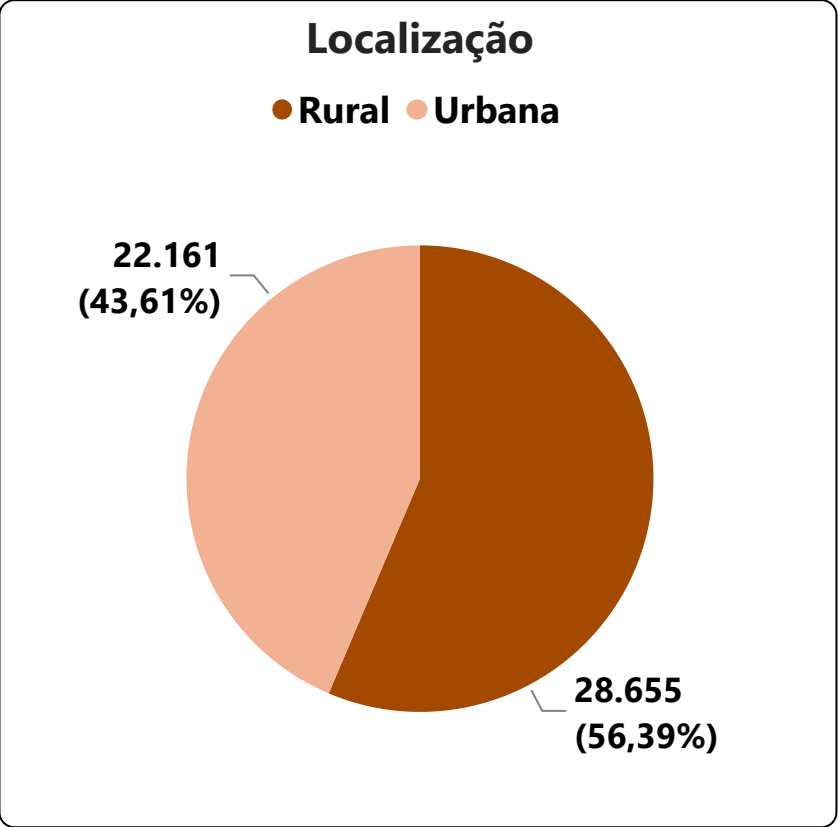
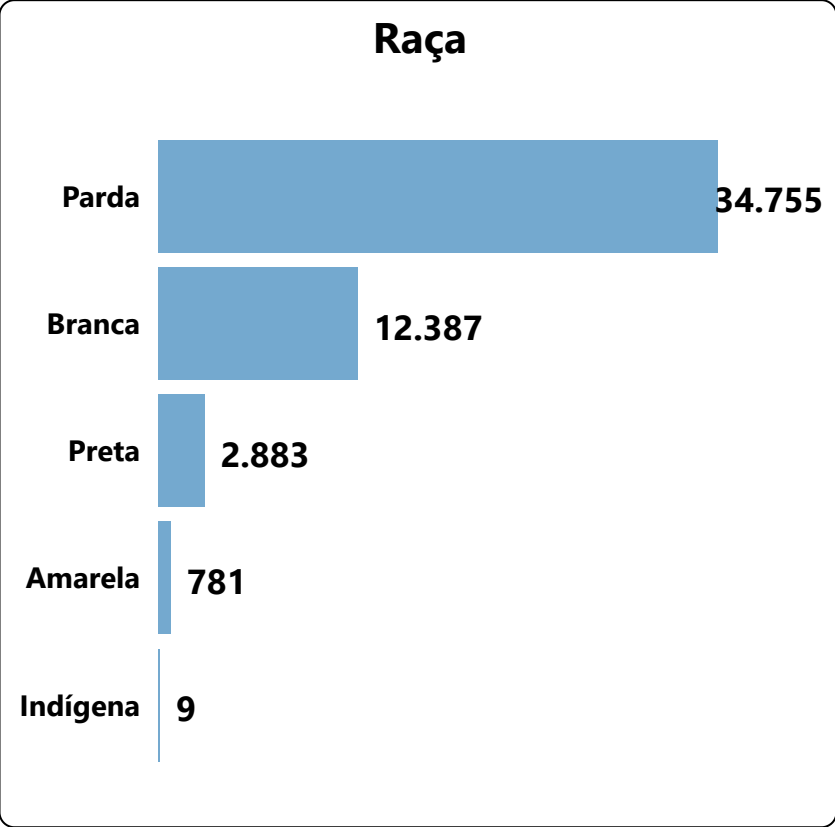
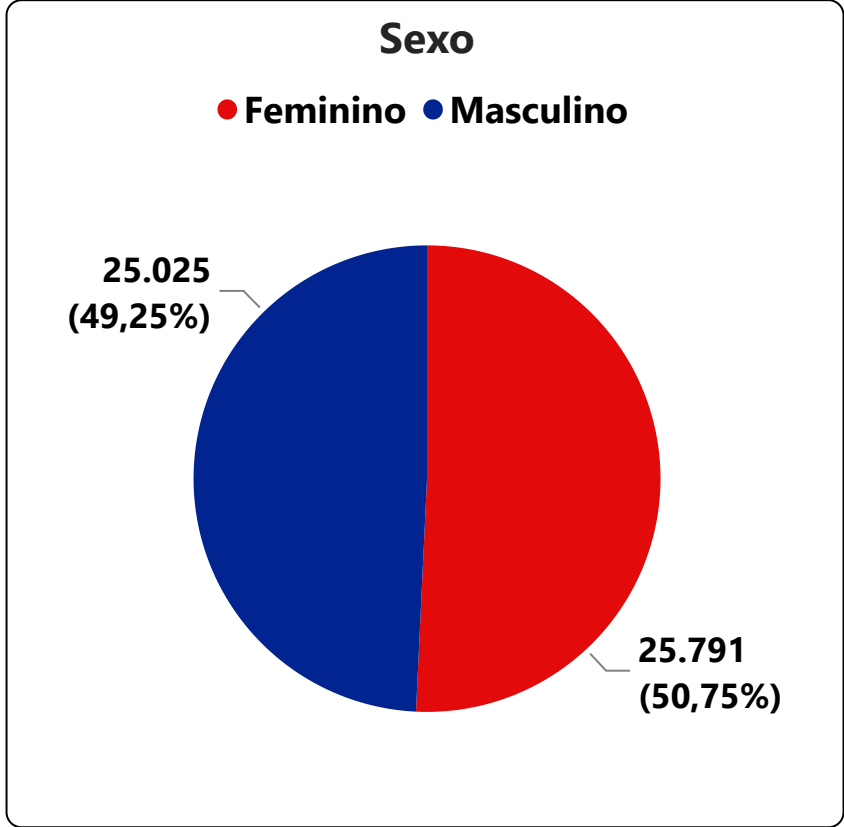
ASPECTOS DEMOGRÁFICOS

População Residente Censitária

Campo Alegre

Município	1991	2000	2010
Campo Alegre	36.770	41.028	50.816

2010





PERFIL MUNICIPAL

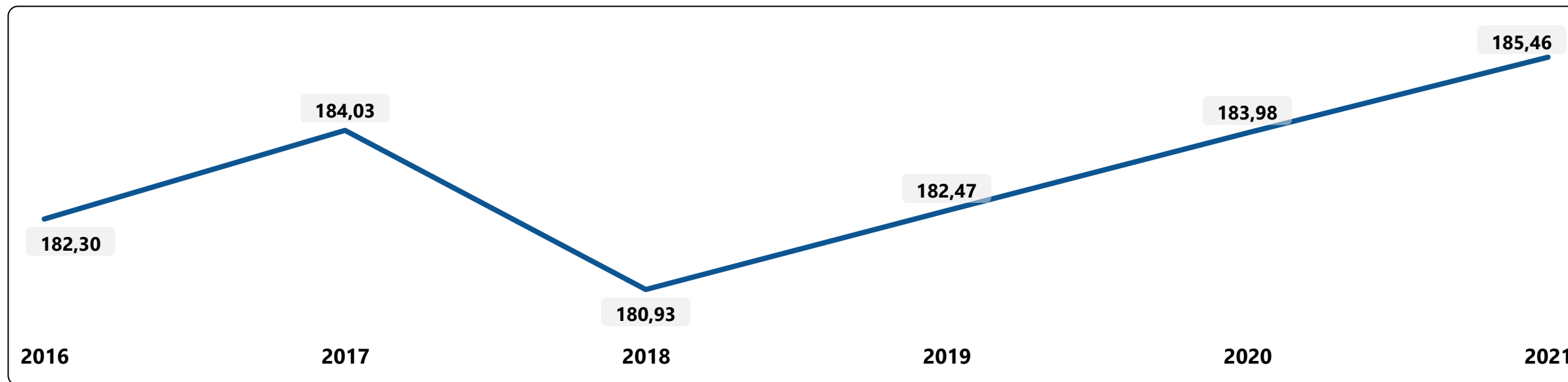
ASPECTOS DEMOGRÁFICOS

Densidade Demográfica (hab/km²)

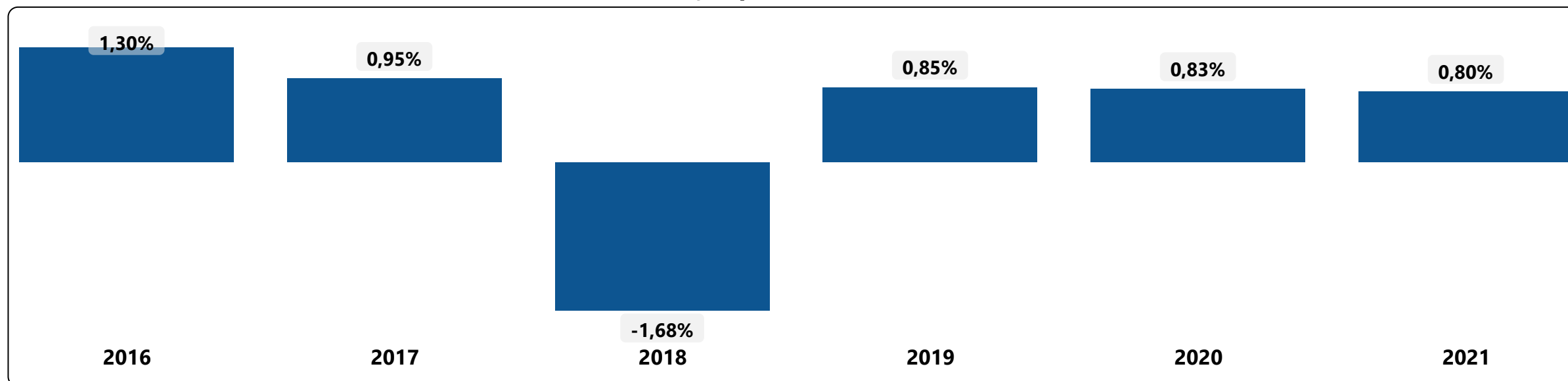
Campo Alegre



Valores absolutos



Variação percentual relativa



Fonte: Instituto Brasileiro de Geografia e Estatística - IBGE



Campo Alegre



PERFIL MUNICIPAL

AGROPECUÁRIA

Agricultura

Área colhida (ha)

Produto	2019	2020	2021
Abacaxi	15	15	15
Algodão herbáceo (em caroço)	0	0	0
Amendoim (em casca)	60	65	70
Arroz (em casca)	0	0	0
Banana (cachos)	70	72	72
Batata-doce	53	82	75
Cana-de-açúcar	13.000	11.000	18.000
Castanha de caju	0	0	0
Coco-da-baía	32	32	32
Fava (em grão)	2	0	0
Feijão (em grão)	200	240	150
Fumo (em folha)	0	0	0
Goiaba	5	6	6
Laranja	5	5	5
Limão	1	2	2
Mamão	77	77	107
Mandioca	800	460	685
Manga	10	11	11
Maracujá	3	6	9
Melancia	5	10	10
Melão	0	0	0
Milho (em grão)	606	350	350
Pimenta-do-reino	1	1	1
Soja (em grão)	300	322	550
Tomate	0	0	0

Quantidade produzida (t)*

Produto	2019	2020	2021
Abacaxi	270	300	300
Algodão herbáceo (em caroço)	0	0	0
Amendoim (em casca)	108	120	132
Arroz (em casca)	0	0	0
Banana (cachos)	971	1.035	1.094
Batata-doce	504	890	888
Cana-de-açúcar	793.356	673.622	1.048.073
Castanha de caju	0	0	0
Coco-da-baía	160	161	162
Fava (em grão)	1	0	0
Feijão (em grão)	133	186	90
Fumo (em folha)	0	0	0
Goiaba	25	30	30
Laranja	60	60	60
Limão	6	11	11
Mamão	1.733	2.100	2.440
Mandioca	8.160	6.150	9.765
Manga	70	75	75
Maracujá	30	69	111
Melancia	95	190	190
Melão	0	0	0
Milho (em grão)	3.636	525	525
Pimenta-do-reino	2	2	2
Soja (em grão)	1.080	1.285	1.200
Tomate	0	0	0

Nota: (*) Unidade de medida usada para a quantidade produzida de abacaxi e coco-da-baía é 1.000 frutos

Fonte: IBGE/Produção Agrícola Municipal - PAM



PERFIL MUNICIPAL

AGROPECUÁRIA

Pecuária

Campo Alegre



Efetivo de rebanhos

Rebanho por espécie	2019	2020	2021
Bovino	2.500	3.285	3.237
Bubalino	0	0	0
Caprino	200	200	200
Codornas	400	400	400
Equino	250	250	250
Galináceos - galinhas	20.000	20.000	20.000
Galináceos - total	70.000	70.000	70.000
Ovino	300	300	300
Suíno - matrizes de suínos	65	65	65
Suíno - total	780	780	780
Vacas ordenhadas	450	450	450

Produtos de origem animal

Quantidade produzida (*)

Produto	2019	2020	2021
Casulos do bicho-da-seda	0	0	0
Lã	0	0	0
Leite	1.000	1.000	900
Mel de abelha	300	300	300
Ovos de codorna	3	3	3
Ovos de galinha	300	300	300

Valor da produção (Mil Reais)

Produto	2019	2020	2021
Casulos do bicho-da-seda	0	0	0
Lã	0	0	0
Leite	1.200	1.800	2.250
Mel de abelha	8	8	8
Ovos de codorna	6	7	10
Ovos de galinha	1.500	1.800	2.400

(*) - As unidades de medidas usadas para: quantidade produzida de leite é 1.000 litros; mel de abelha, quilograma; e ovos de codorna e galinha, mil dúzias.



PERFIL MUNICIPAL

AGROPECUÁRIA

Aquicultura

Campo Alegre



Quantidade produzida (Quilograma)

▲ Produto	2019	2020	2021
Alevinos	0	0	0
Camarão	0	0	0
Carpa	0	0	0
Curimatã, curimbatá	0	0	0
Lambari	0	0	0
Matrinxã	0	0	0
Ostras, vieiras e mexilhões	0	0	0
Outros peixes	0	0	0
Pacu e patinga	0	0	0
Piau, piapara, piauçu, piava	0	0	0
Pintado, cachara, cachapira e pintachara, surubim	0	0	0
Pirapitinga	0	0	0
Pirarucu	0	0	0
Tambacu, tambatinga	0	0	0
Tambaqui	0	0	0
Tilápia	60.480	60.600	61.140
Traíra e trairão	0	0	0
Tucunaré	0	0	0



PERFIL MUNICIPAL

AGROPECUÁRIA

Campo Alegre



Silvicultura

Quantidade produzida (m³)

Produto	2019	2020	2021
1.1 - Carvão vegetal	0	0	0
1.1.1 - Carvão vegetal de eucalipto	0	0	0
1.1.3 - Carvão vegetal de outras espécies	0	0	0
1.2 - Lenha	2.625	2.625	2.628
1.2.1 - Lenha de eucalipto	525	525	528
1.2.3 - Lenha de outras espécies	2.100	2.100	2.100
1.3 - Madeira em tora	2.400	2.400	2.375
1.3.2 - Madeira em tora para outras finalidades	2.400	2.400	2.375
1.3.2.1 - Madeira em tora de eucalipto para outras finalidades	600	600	575
1.3.2.3 - Madeira em tora de outras espécies para outras finalidades	1.800	1.800	1.800

Extração vegetal

Quantidade produzida (m³)

Produto	2019	2020	2021
1 - Alimentícios	0	0	0
1.10 - Outros	0	0	0
1.2 - Castanha-de-caju	0	0	0
1.5 - Mangaba (fruto)	0	0	0
1.9 - Umbu (fruto)	0	0	0
10 - Tanantes	0	0	0
2 - Aromáticos, medicinais, tóxicos e corantes	0	0	0
2.4 - Outros	0	0	0
5 - Fibras	0	0	0
5.3 - Piaçava	0	0	0
7.1 - Carvão vegetal	0	0	0
7.2 - Lenha	252	252	252
7.3 - Madeira em tora	0	0	0
8 - Oleaginosos	0	0	0
8.4 - Licuri (coquilha)	0	0	0



PERFIL MUNICIPAL

INFRAESTRUTURA

Campo Alegre

▼

Energia elétrica

Número de consumidores

▲ Variável	2019	2020	2021
Comercial	447	441	443
Consumo Próprio	1	1	1
Iluminação Pública	3	2	3
Industrial	14	13	13
Poder Público	135	129	120
Residencial	9.114	10.637	11.093
Rural	90	122	92
Serviço Público	34	38	40

Fonte: Equatorial Energia

Consumo (MWh)

▲ Variável	2019	2020	2021
Comercial	1.615.339	1.688.300	1.832.776
Consumo Próprio	891	1.565	3.280
Iluminação Pública	1.020.555	1.013.400	1.018.222
Industrial	935.234	1.112.767	1.184.656
Poder Público	2.411.377	2.069.987	2.327.926
Residencial	10.456.510	12.173.502	12.526.113
Rural	9.258.716	12.160.998	11.540.827
Serviço Público	1.815.544	1.727.989	1.714.154

Fonte: Equatorial Energia

Frota de veículos

Quantidade

▲ Tipo	2020	2021	2022
AUTOMOVEL	2.052	2.160	2.245
CAMINHAO	139	140	146
CAMINHAO TRATOR	55	53	53
CAMINHONETE	306	325	339
CAMIONETA	89	89	97
CHASSI PLATAF	2	2	2
CICLOMOTOR	15	20	26
MICRO-ONIBUS	114	119	121
MOTOCICLETA	1.696	1.823	1.982
MOTONETA	435	474	524
ONIBUS	158	162	168
OUTROS	2	2	2
QUADRICICLO	0	0	0
REBOQUE	153	173	195
SEMI-REBOQUE	88	100	114
SIDE-CAR	0	0	0
TRATOR RODAS	0	0	0
TRICICLO	1	1	1
UTILITARIO	9	13	20

Fonte: Ministério da Infraestrutura/Secretaria Nacional de Trânsito - Senatran



PERFIL MUNICIPAL

INFRAESTRUTURA

Campo Alegre

Instituições financeiras

variavel	2020	2021	2022
Agência - Banco Bradesco S/A	1	1	1
Agência - Banco do Brasil S/A	1	0	0
Agência - Banco do Nordeste do Brasil S/A	0	0	0
Agência - Banco Itaú S/A	0	0	0
Agência - Banco Santander S/A	0	0	0
Agência - Caixa Econômica Federal	1	1	1
Agência - Outras	0	0	0
Posto de atendimento - Banco Bradesco S/A	0	0	0
Posto de atendimento - Banco do Brasil S/A	0	1	1
Posto de atendimento - Banco Itaú S/A	0	0	0
Posto de atendimento - Banco Santander S/A	0	0	0
Posto de atendimento - Caixa Econômica Federal	0	0	0
Posto de atendimento - Outros	0	0	0

Fonte: Banco Central do Brasil-BACEN

Coleta de resíduos

Atributo	2019	2020	2021
Quantidade de resíduos coletados - Associações ou cooperativas de catadores	300	300	300
Quantidade de resíduos coletados - Empresas	0	0	0
Quantidade de resíduos coletados - outros agentes executores	0	0	0
Quantidade de resíduos coletados - Prefeitura	7.381	7.545	7.844

Fonte: Sistema Nacional de Informações Sobre Saneamento-SNIS

Serviço de Água

Atributo	2019	2020	2021
Extensão da rede de água	74	75	83
População total atendida com abastecimento de água	50.112	50.448	51.436
Quantidade de economias ativas de água	9.408	9.482	10.055
Quantidade de ligações ativas de água	8.383	8.745	10.018
Volume de água consumido	1.126	1.376	750
Volume de água faturado	1.257	1.409	785
Volume de água produzido	3.239	3.316	1.209

Fonte: Sistema Nacional de Informações Sobre Saneamento-SNIS

Serviço de esgoto

Atributo	2019	2020	2021
Extensão da rede de esgotos	55	62	98
População total atendida com esgotamento sanitário	13.850	13.900	46.297
Quantidade de economias ativas de esgotos	6.110	6.210	0
Quantidade de ligações ativas de esgotos	6.100	6.200	13.987
Volume de esgotos coletado	325	328	332
Volume de esgotos faturado	0	0	0
Volume de esgotos tratado	25	32	0

Fonte: Sistema Nacional de Informações Sobre Saneamento-SNIS



PERFIL MUNICIPAL

ECONOMIA

Campo Alegre

▼

Produto Interno Bruto-PIB, PIB per capita e Valor Adicionado Bruto-VAB, por setor econômico

Atributo	2018	2019	2020
Valor Adicionado Bruto da Agropecuária, a preços correntes (R\$ 1.000)	85.165	88.564	98.439
Valor Adicionado Bruto total, a preços correntes (R\$ 1.000)	433.465	481.086	559.354
Valor Adicionado Bruto dos Serviços, a preços correntes (R\$ 1.000)	297.872	318.951	369.652
Valor Adicionado Bruto da Indústria, a preços correntes (R\$ 1.000)	50.428	73.571	91.263
Produto Interno Bruto, a preços correntes (R\$ 1.000)	459.429	521.383	606.217
Produto Interno Bruto per capita, a preços correntes (R\$ 1,00)	8.120	9.137	10.536
Impostos, líquidos de subsídios, sobre produtos, a preços correntes (R\$ 1.000)	25.965	40.297	46.863

Fonte: Instituto Brasileiro de Geografia e Estatística-IBGE/Sistema de Contas Nacionais-CONAC/Secretaria de Estado do Planejamento, Gestão e Patrimônio SEPLAG/
Superintendência de Produção da Informação e do Conhecimento-SINC



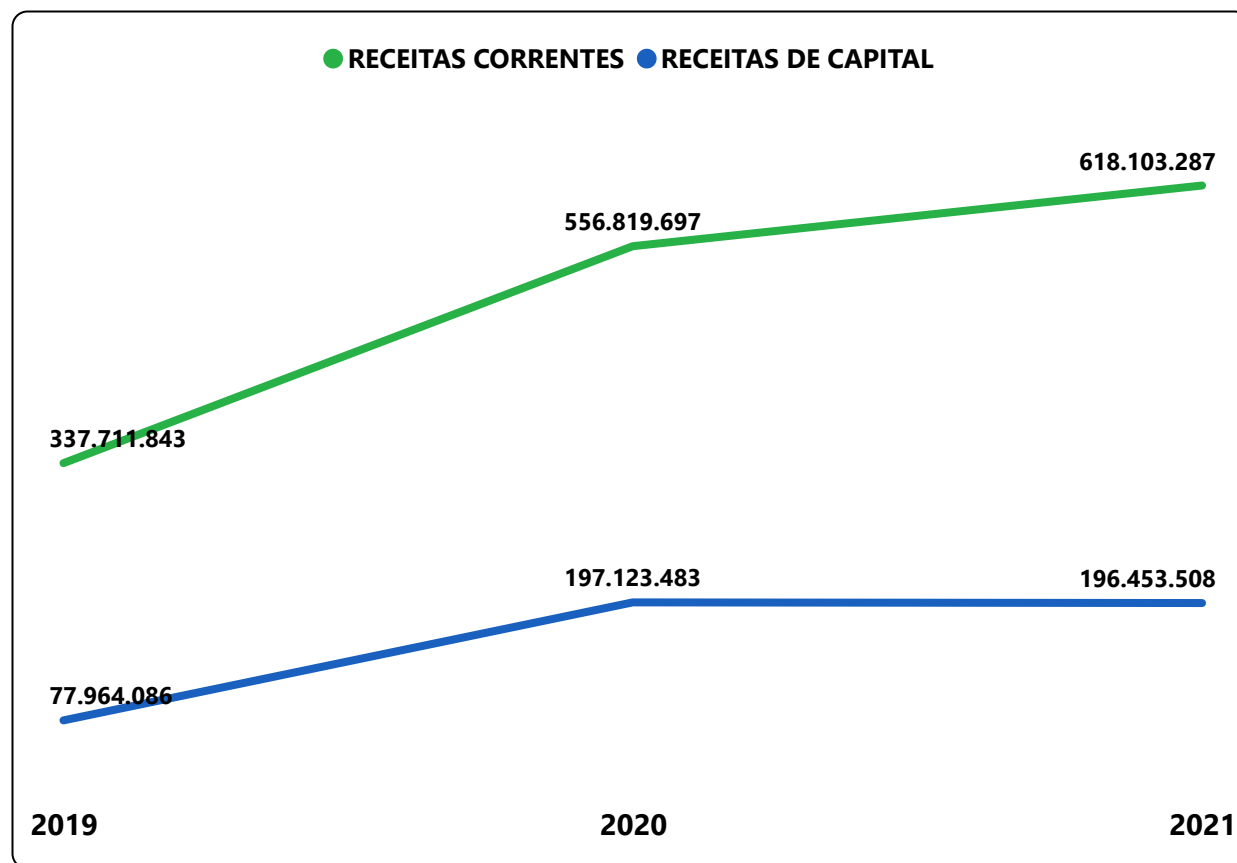
PERFIL MUNICIPAL

FINANÇAS PÚBLICAS

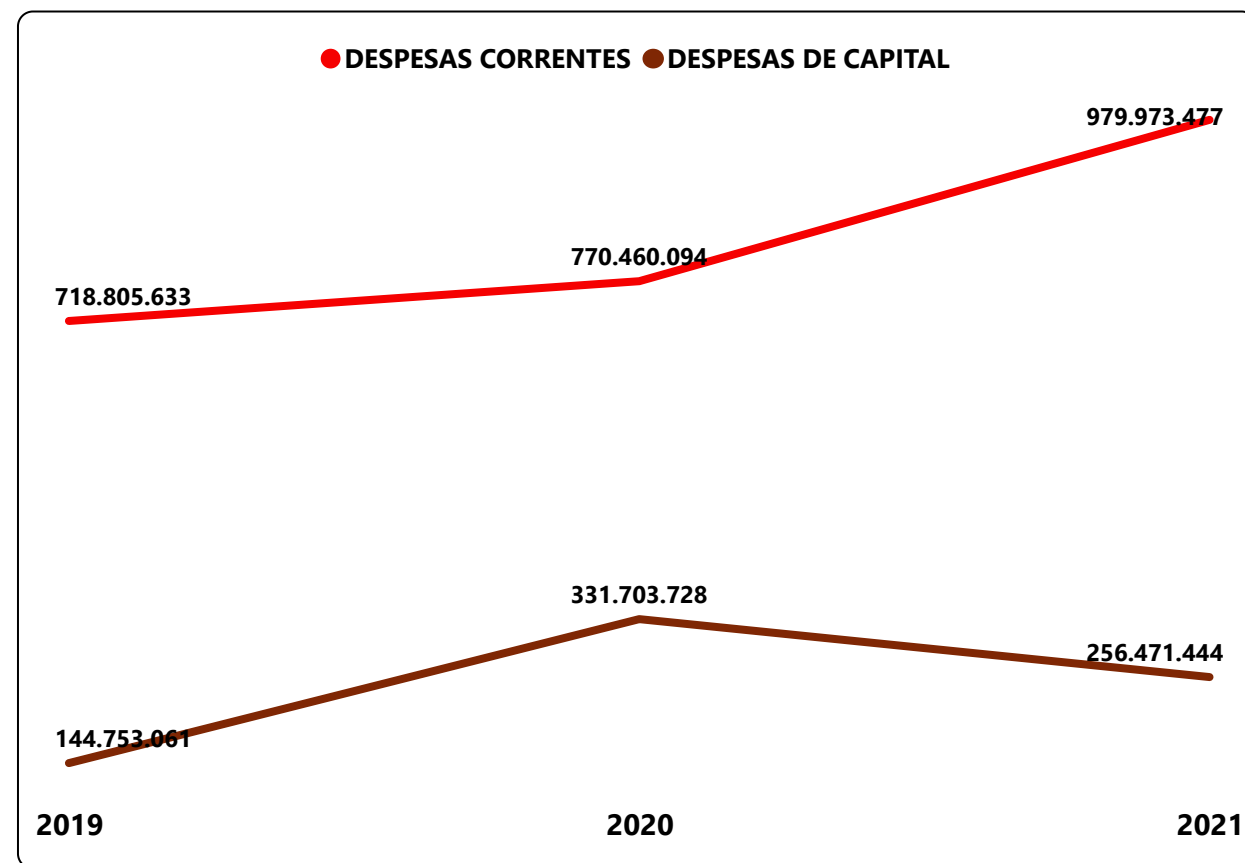
Campo Alegre



Receitas (R\$)



Despesas (R\$)



Fonte: Secretaria do Tesouro Nacional



PERFIL MUNICIPAL

FINANÇAS PÚBLICAS

Campo Alegre



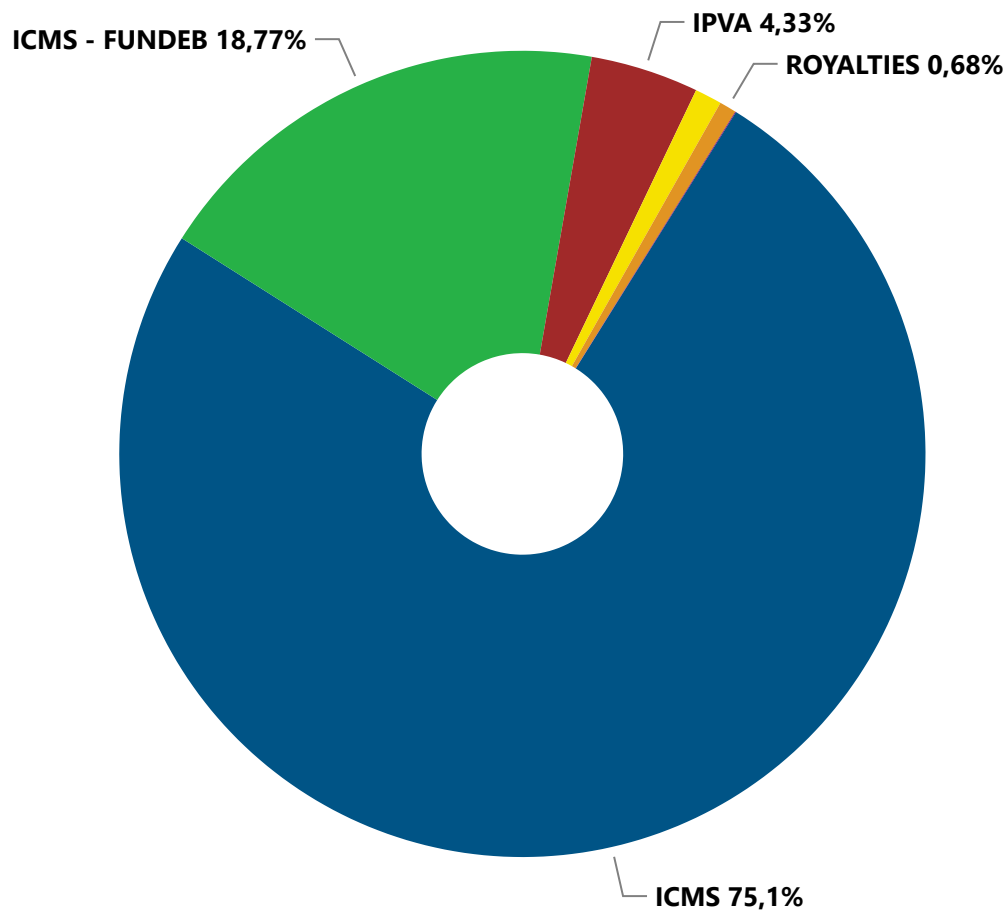
Repasses estaduais

2022



(R\$ 1,00)

Atributo	2020	2021	2022
ICMS	11.809.489,41	16.218.261,07	17.067.805,63
ICMS - FUNDEB	2.952.371,22	4.054.563,55	4.266.950,17
IPI	26.175,13	7.511,36	6.572,17
IPVA	662.552,74	746.932,00	985.106,05
IPVA - FUNDEB	165.639,26	186.734,34	246.278,00
ROYALTIES	70.364,41	87.911,44	155.369,30





PERFIL MUNICIPAL

FINANÇAS PÚBLICAS

Campo Alegre



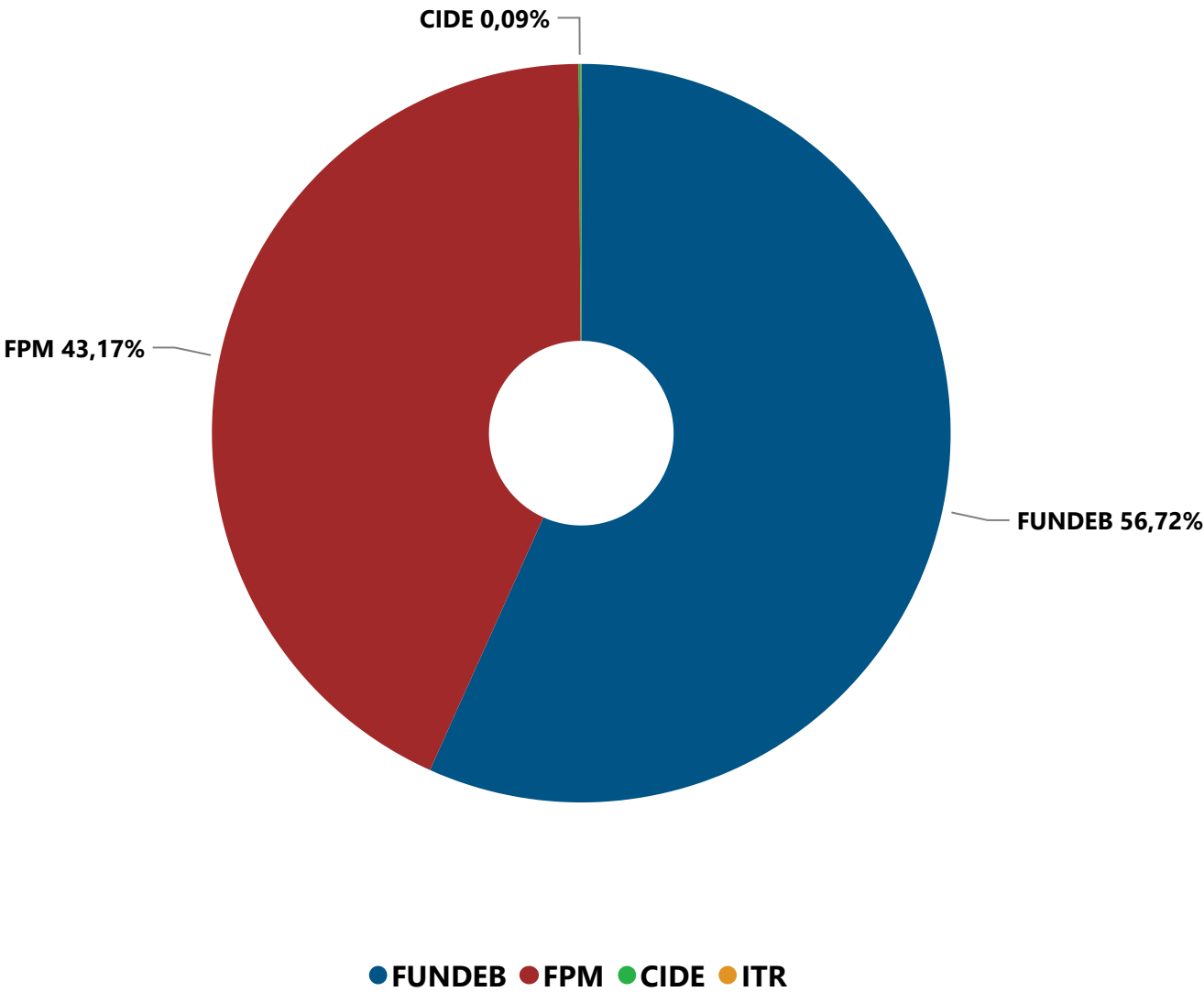
Transferências constitucionais

2022



(R\$ 1,00)

Atributo	2020	2021	2022
CIDE	39.606,08	25.993,96	40.502,57
FPM	29.051.701,88	38.869.556,29	49.057.962,09
FUNDEB	40.657.381,57	62.613.834,21	79.875.846,60
ITR	26.244,64	7.711,80	51.737,58





PERFIL MUNICIPAL

EDUCAÇÃO

Matrículas, por dependência administrativa

Campo Alegre

Educação infantil

Dependencia	2019	2020	2021
Estadual	0	0	0
Federal	0	0	0
Municipal	2.066	2.013	2.314
Privada	21	17	33
Total	2.087	2.030	2.347

Educação fundamental

Dependencia	2019	2020	2021
Estadual	0	0	0
Federal	0	0	0
Municipal	5.331	5.209	4.982
Privada	137	118	109
Total	5.468	5.327	5.091

Ensino médio

Dependencia	2019	2020	2021
Estadual	1.540	1.571	1.542
Federal	0	0	0
Municipal	0	0	0
Privada	26	21	34
Total	1.566	1.592	1.576

Educação profissional

Dependencia	2019	2020	2021
Estadual	0	0	0
Federal	0	0	0
Municipal	869	1.218	1.392
Privada	0	0	0
Total	869	1.218	1.392

Educação de jovens e adultos (EJA)

Dependencia	2019	2020	2021
Estadual	491	476	430
Federal	0	0	0
Municipal	2.526	2.473	2.786
Privada	0	0	0
Total	3.017	2.949	3.216

Fonte: Ministério da Educação-MEC/Instituto Nacional de Estudos e Pesquisas Educacionais Anísio Teixeira-INEP



PERFIL MUNICIPAL

EDUCAÇÃO

Escolas, por dependência administrativa

Campo Alegre

Educação infantil

Dependencia	2019	2020	2021
Estadual	0	0	0
Federal	0	0	0
Municipal	11	11	12
Privada	1	1	1

Educação fundamental

Dependencia	2019	2020	2021
Estadual	0	0	0
Federal	0	0	0
Municipal	14	13	13
Privada	1	1	1

Ensino médio

Dependencia	2019	2020	2021
Estadual	2	2	2
Federal	0	0	0
Municipal	0	0	0
Privada	1	1	1

Educação profissional

Dependencia	2019	2020	2021
Estadual	0	0	0
Federal	0	0	0
Municipal	6	8	9
Privada	0	0	0

Educação de jovens e adultos (EJA)

Dependencia	2019	2020	2021
Estadual	2	2	2
Federal	0	0	0
Municipal	11	8	9
Privada	0	0	0

Total

Dependencia	2019	2020	2021
Estadual	2	2	2
Federal	0	0	0
Municipal	22	22	22
Privada	1	1	1



PERFIL MUNICIPAL

EDUCAÇÃO

Campo Alegre



Taxas de rendimento, por dependência administrativa

Taxa de aprovação

Ensino Fundamental

Dependencia	2019	2020	2021
Municipal	98,9	100,0	100,0
Privada	100,0	99,1	100,0
Pública	98,9	100,0	100,0
Total	99,0	100,0	100,0

Ensino médio

Dependencia	2019	2020	2021
Estadual	88,8	100,0	84,0
Privada	100,0	95,2	100,0
Pública	88,8	100,0	84,0
Total	89,1	99,9	84,4

Taxa de reprovação

Ensino Fundamental

Dependencia	2019	2020	2021
Municipal	1,10	0,00	0,00
Privada	0,00	0,00	0,00
Pública	1,10	0,00	0,00
Total	1,00	0,00	0,00

Ensino médio

Dependencia	2019	2020	2021
Estadual	5,60	0,00	4,40
Privada	0,00	4,80	0,00
Pública	5,60	0,00	4,40
Total	5,50	0,10	4,30

Taxa de abandono

Ensino Fundamental

Dependencia	2019	2020	2021
Municipal	0,0	0,0	0,0
Privada	0,0	0,9	0,0
Pública	0,0	0,0	0,0
Total	0,0	0,0	0,0

Ensino médio

Dependencia	2019	2020	2021
Estadual	5,6	0,0	11,6
Privada	0,0	0,0	0,0
Pública	5,6	0,0	11,6
Total	5,4	0,0	11,3



PERFIL MUNICIPAL

EDUCAÇÃO

Campo Alegre



IDEB, por dependência administrativa

Ensino Fundamental, anos iniciais

rede	2017	2019	2021
Estadual	0,00	0,00	0,00
Municipal	6,20	7,00	7,10
Pública	6,20	7,00	7,10

Ensino Fundamental, anos finais

rede	2017	2019	2021
Estadual	0,00	0,00	0,00
Municipal	5,20	5,70	6,70
Pública	5,20	5,70	6,70

Ensino médio

rede	2017	2019	2021
Estadual	3,30	3,80	3,60
Pública	3,30	3,80	3,60



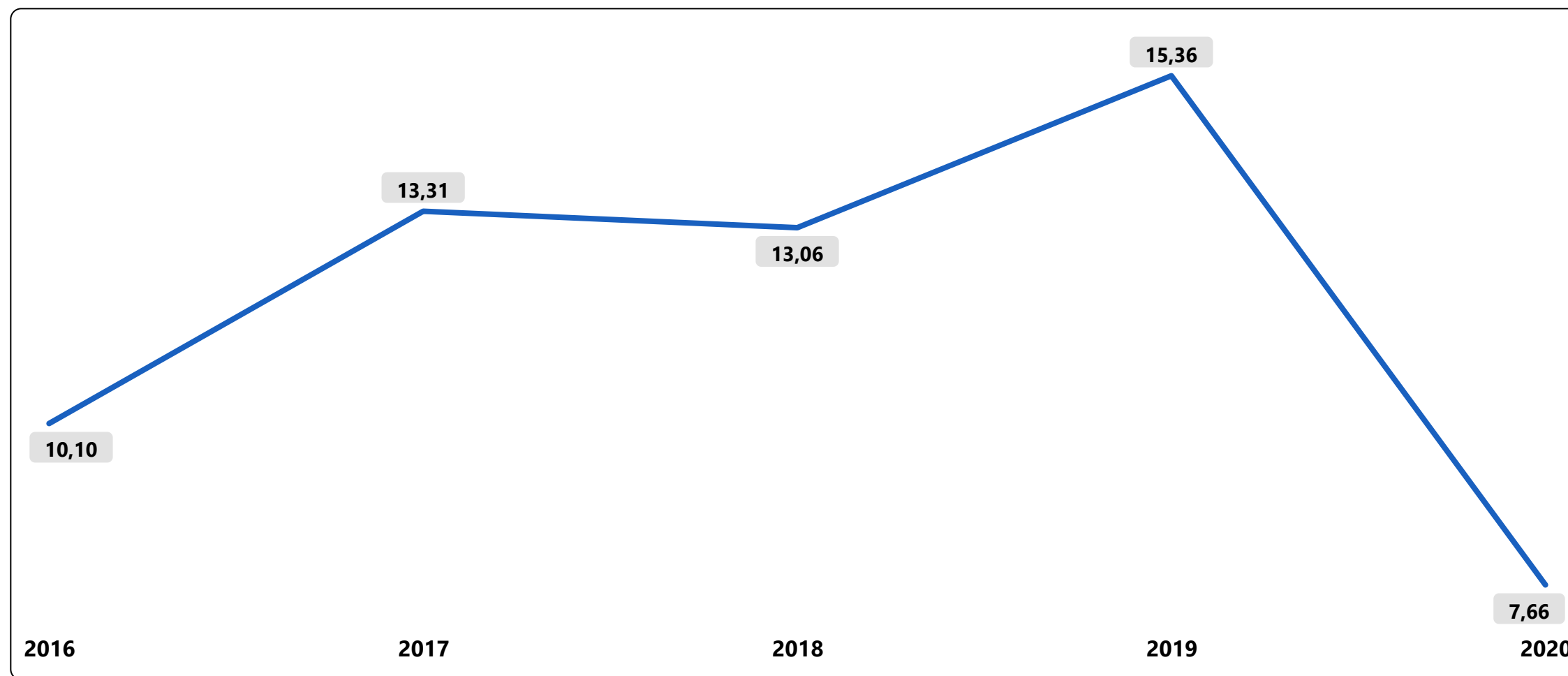
PERFIL MUNICIPAL SAÚDE

Campo Alegre



Taxa de mortalidade infantil

Taxa de mortalidade infantil = óbitos de menores de 1 ano por mil nascidos vivos



Fonte: Ministério da Saúde - MS/Departamento de Informática do SUS - DATASUS



PERFIL MUNICIPAL

SAÚDE

Campo Alegre



Estabelecimentos de saúde

Estabelecimento	2020	2021	2022
CENTRAL DE ABASTECIMENTO	0	1	1
CENTRAL DE GESTAO EM SAUDE	1	1	1
CENTRAL DE NOTIFICACAO,CAPTACAO E DISTRIB DE ORGAOS ESTADUAL	0	0	0
CENTRAL DE REGULACAO DO ACESSO	0	0	0
CENTRAL DE REGULACAO MEDICA DAS URGENCIAS	0	0	0
CENTRO DE APOIO A SAUDE DA FAMILIA	0	0	0
CENTRO DE ATENCAO HEMOTERAPIA E OU HEMATOLOGICA	0	0	0
CENTRO DE ATENCAO PSICOSSOCIAL	1	1	1
CENTRO DE IMUNIZACAO	0	0	0
CENTRO DE PARTO NORMAL - ISOLADO	0	0	0
CENTRO DE SAUDE/UNIDADE BASICA	16	16	16
CLINICA/CENTRO DE ESPECIALIDADE	5	5	6
CONSULTORIO ISOLADO	0	0	0
COOPERATIVA OU EMPRESA DE CESSAO DE TRABALHADORES NA SAUDE	0	0	0
FARMACIA	0	0	0
HOSPITAL ESPECIALIZADO	0	0	0
HOSPITAL GERAL	1	1	1

Estabelecimento	2020	2021	2022
HOSPITAL/DIA - ISOLADO	0	0	0
LABORATORIO DE SAUDE PUBLICA	0	0	0
OFICINA ORTOPEDICA	0	0	0
POLICLINICA	0	0	0
POLO ACADEMIA DA SAUDE	4	4	4
POLO DE PREVENCAO DE DOENCAS E AGRAVOS E PROMOCAO DA SAUDE	0	0	0
POSTO DE SAUDE	0	0	0
PRONTO ATENDIMENTO	0	0	0
PRONTO SOCORRO GERAL	0	0	0
SERVICO DE ATENCAO DOMICILIAR ISOLADO(HOME CARE)	0	0	0
TELESSAUDE	0	0	0
UNIDADE DE APOIO DIAGNOSE E TERAPIA (SADT ISOLADO)	0	0	0
UNIDADE DE ATENCAO A SAUDE INDIGENA	0	0	0
UNIDADE DE VIGILANCIA EM SAUDE	0	0	0
UNIDADE MISTA	0	0	0
UNIDADE MOVEL DE NIVEL PRE-HOSPITALAR NA AREA DE URGENCIA	1	1	1
UNIDADE MOVEL TERRESTRE	0	0	0



PERFIL MUNICIPAL

SAÚDE

Campo Alegre



Leitos de internação, por especialidade

Especialidade	2020	2021	2022
CIRÚRGICOS	0	0	0
CLÍNICOS	70	70	35
HOSPITAL/DIA	0	0	0
OBSTÉTRICO	5	5	5
OUTRAS ESPECIALIDADES	0	0	0
PEDIÁTRICO	2	2	2



PERFIL MUNICIPAL

SAÚDE

Campo Alegre

▼

Casos confirmados de notificação compulsória

Classificação	2018	2019	2020
AIDS	3	4	12
Chikungunya	0	0	1
Coqueluche	0	0	0
Crianças Exposta ao HIV	1	2	4
Dengue	0	132	7
Doença de Chagas		0	0
Esquistossomose	0	4	2
Febre tifóide	0	0	0
Gestante HIV +	1	3	7
Hanseníase	3	0	6
Hepatite A	0	0	0
Hepatite B	0	2	0
Hepatite B+C		0	0
Hepatite C	0	1	0

Classificação	2018	2019	2020
Leishmaniose tegumentar americana	1	18	0
Leishmaniose visceral (calazar)	0	0	0
Leptospirose	1	0	0
Malária (todas formas)	0	0	0
Meningite Meningococica	0	1	0
Meningite por Haemophilus	0	0	0
Outras Meningite	1	0	0
Rubéola		0	0
Sarampo		0	0
Sífilis Congênita	4	0	0
Tétano acidental	0	0	0
Tétano neonatal		0	
Tuberculose (todas formas)	7	17	12
Zika	0	3	0

Nota: Células sem preenchimento significam ausência de informação pela fonte.



PERFIL MUNICIPAL

SAÚDE

Campo Alegre

▼

Profissionais de saúde

Tipo	2020	2021	2022
ASSISTENTE SOCIAL	5	7	6
BIOQUÍMICO/FARMACÊUTICO	2	4	3
CIRURGIÃO GERAL	0	0	0
CLÍNICO GERAL	9	11	12
ENFERMEIRO	52	55	56
FISIOTERAPEUTA	10	11	16
FONOAUDIÓLOGO	1	5	3
GINECO OBSTETRA	1	2	1
MÉDICO DE FAMÍLIA	12	13	9
NUTRICIONISTA	9	8	9

Tipo	2020	2021	2022
ODONTÓLOGO	23	26	21
OUTRAS ESPECIALIDADES MÉDICAS	1	1	1
OUTRAS OCUPAÇÕES DE NÍVEL SUPERIOR RELAC À SAÚDE	9	10	11
PEDIATRA	1	1	0
PSICÓLOGO	11	12	11
PSIQUIATRA	1	1	2
RADIOLOGISTA	0	0	0
SANITARISTA	0		

Nota: Células sem preenchimento significam ausência de informação pela fonte.



PERFIL MUNICIPAL

TURISMO

Campo Alegre

Estabelecimentos

Tipo	2019	2020	2021
Albergues/Hostels		0	0
Cama e café	0	0	0
Chalé	0	0	
Flat/Apart-hotel	0	0	0
Hospedarias	0	0	
Hoteis	0	0	0
Hoteis Fazenda	1	1	1
Hoteis Histórico			0
Outros			0
Pousadas	0	0	0
Resorts	0	0	0

Unidades habitacionais

Tipo	2019	2020	2021
UHs nas Cama e café	0	0	0
UHs nas Hospedarias	0	0	
UHs nas Pousadas	0	0	0
UHs nos Albergues/Hostels		0	0
UHs nos Chalés	0	0	
UHs nos Flat/Apart-hotel	0	0	0
UHs nos Hoteis	0	0	0
UHs nos Hoteis Fazenda	13	13	13
UHs nos Hoteis Histórico			0
UHs nos Resorts	0	0	0
UHs Outros			0

Leitos

Tipo	2019	2020	2021
Leitos nas Cama e café	0	0	0
Leitos nas Hospedarias	0	0	
Leitos nas Pousadas	0	0	0
Leitos nos Albergues/Hostels		0	0
Leitos nos Chalés	0	0	
Leitos nos Flat/Apart-hotel	0	0	0
Leitos nos Hoteis	0	0	0
Leitos nos Hoteis Fazenda	40	40	40
Leitos nos Hoteis Histórico			0
Leitos nos Resorts	0	0	0
Leitos Outros			0

Nota: Células sem preenchimento significam ausência de informação pela fonte.



PERFIL MUNICIPAL

CULTURA

Campo Alegre

Bibliotecas	
Nome	
Biblioteca Pública Municipal Cônego Júlio de Albuquerque	
Biblioteca Pública Municipal Cândida Maria da Silva Souza	

Museus		
Nome	Fundação	Tipo



PERFIL MUNICIPAL

ASPECTO E ASSISTÊNCIA SOCIAL

Campo Alegre

Cadastro Único - CadÚnico

Famílias

Atributo	2019	2020	2021
Total de família cadastradas - CadÚnico	9.783	9.473	10.079
Total de famílias com renda per capita até meio salário mínimo - CadÚnico	7.785	7.573	8.103
Total de famílias em situação de extrema pobreza - CadÚnico	6.163	5.961	6.255
Total de famílias em situação de pobreza - CadÚnico	315	314	415
Total de famílias em situação de pobreza e de extrema pobreza - CadÚnico	6.478	6.275	6.670

Pessoas

Atributo	2019	2020	2021
Total de pessoas cadastradas - CadÚnico	22.660	22.015	23.124
Total de pessoas com renda per capita até meio salário mínimo - CadÚnico	19.869	19.368	20.408
Total de pessoas em situação de extrema pobreza - CadÚnico	14.920	14.537	15.095
Total de pessoas em situação de pobreza - CadÚnico	1.127	1.030	1.108
Total de pessoas em situação de pobreza e de extrema pobreza - CadÚnico	16.047	15.567	16.203

Bolsa família

Atributo	2019	2020	2021
Famílias Beneficiárias - Bolsa Família	5.667	5.934	6.174
Valor Médio dos Benefícios - Bolsa Família	158	21	50
Valor Total Repassado - Bolsa Família	897.254	122.615	307.095

Auxílio Brasil

Atributo	2021	2022
Benefício médio recebido pelas famílias do Auxílio Brasil	18.017	60.323
Famílias	6.107	6.259
Pessoas beneficiárias	15.425	15.344
Valor Total Repassado do Auxílio Brasil	1.100.280	3.775.592

Usou-se como referência o mês de dezembro de cada ano.
Valor é em R\$ 1,00



PERFIL MUNICIPAL

ELEITORES - MEI - IDHM

Campo Alegre



Número de eleitores

	2020	2021	2022
	24.566	24.687	25.778

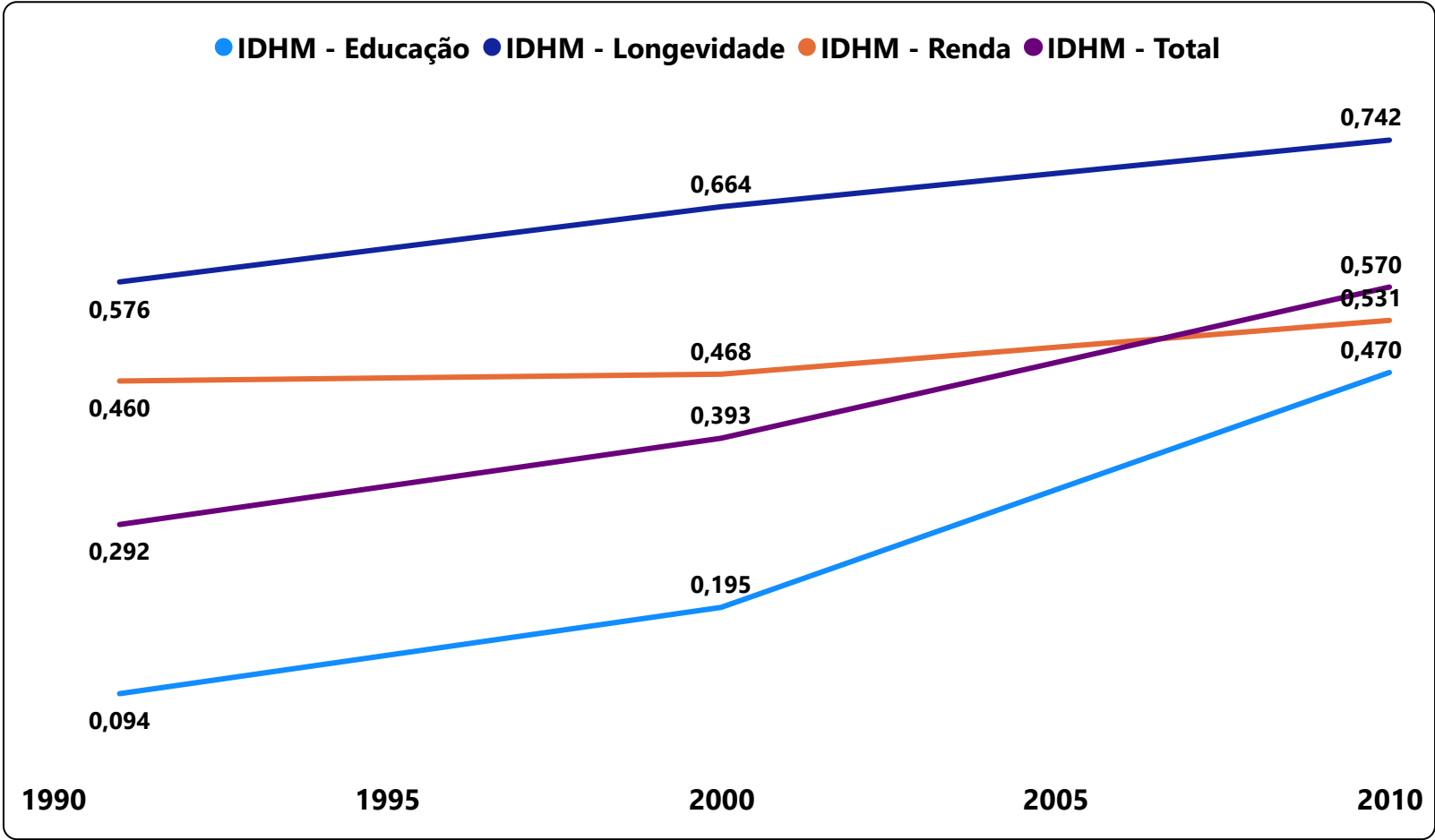
Fonte: Tribunal Regional Eleitoral

Microempreendedores Individuais - MEI

	2020	2021	2022
	1.194	1.382	1.527

Fonte: Portal do Empreendedor do Governo Federal

Índice de Desenvolvimento Humano Municipal - IDHM*



(*) Dados do IDHM existente apenas para os anos de 1991, 2000 e 2010

Fonte: Programa das Nações Unidas para o Desenvolvimento - PNUD



GOVERNO DO ESTADO DE ALAGOAS

Governador - Paulo Suruagy do Amaral Dantas

Vice-Governador - Ronaldo Augusto Lessa Santos

SECRETARIA DE ESTADO DO PLANEJAMENTO, GESTÃO E PATRIMÔNIO

Secretário - Gabriel Albino Ponciano Nepomuceno

Secretária Especial de Planejamento, Orçamento e Governo Digital - Nathalia Lavínia Farias de Araújo

SUPERINTENDÊNCIA DE INFORMAÇÕES E CENÁRIOS - SINC

Superintendente - Robson José Alves Brandão

GERÊNCIA DE INDICADORES E CENÁRIOS

Assessora Especial - Juliana Carla da Silva Santos

Gerente - Roberson Leite Silva Junior

Supervisora de Indicadores - Teresa Márcia da Rocha Lima Emery

Supervisor de Cenários Socioeconômicos - Clerisvaldo Holanda dos Santos Junior

EQUIPE DE APOIO

Alesson Santana Ferro

Araken Barbosa da Silva

Klebson da Silva

Lionaldo dos Santos

Luciano Soares Silvestre

Márcia Núbia Barbosa Lopes

Márcio de Mendonça Melânia

Marcus Vinicius Sarmento de Souza

Mateus Henrique Gomes da Silva Bispo

Simone Craveiro Barros Pessôa

ESTAGIÁRIO

Antônio Bernardo Batista de Carvalho Soccol

ASSESSORIA DE COMUNICAÇÃO

Assessor - Ana Carolina de Holanda Melo Tenório

Secretária de Estado do Planejamento, Gestão e Patrimônio - SEPLAG

R. Dr. Cincinato Pinto, 503 - Centro - Maceió - Alagoas

CEP.: 57020-050 - Fone: (82) 3315-1515

<http://www.seplag.al.gov.br>



ESTADO DE
ALAGOAS



ALAGOAS EM
DADOS E INFORMAÇÕES