

Perfil | 2023

Municipal | v. 5 | n. 5

Maceió



ESTADO DE
ALAGOAS
SEPLAG



SINC

Superintendência
de Informações
e Cenários

Áreas Temáticas



Perfil dos Municípios Alagoanos

Superintendência de Informação e Cenários - SINC





PERFIL MUNICIPAL

FORMAÇÃO ADMINISTRATIVA E GENTÍLICO

Maceió



Gentílico

maceioense

Distrito criado com a denominação de Maceió, por Resolução Régia de 09-06-1819 e por Alvará de 05-07-1821, subordinado a antiga vila de Alagoas.

Elevado à categoria de vila com a denominação de Alagoas, pelo Alvará de 05-12-1815, desmembrado de Vila de Alagoas. Instalado em 29-12-1816.

Pelo Alvará de 05-07-1821 e por Lei Provincial n.º 461, de 27-06-1865, é criado o distrito de Jaraguá e anexado a vila de Maceió.

Elevado à condição de cidade, sede e capital com a denominação de Maceió, pela Lei ou Resolução Provincial n.º 11, de 09-12-1839.

Pela Lei Estadual n.º 386, de 24-05-1904, é criado o distrito de Bebedouro e anexado ao município de Maceió.

Em divisão administrativa referente ao ano de 1911, o município é constituído de 3 distritos: Maceió, Bebedouro e Jaraguá.

Pela Lei Estadual n.º 1.101, de 07-06-1927, o município de Maceió adquiriu do município de Santa Luzia o distrito de Fernão Velho.

Em divisão administrativa referente ao de 1933, o município é constituído de 5 distritos: Maceió, Bebedouro, Fernão Velho, Jaraguá e Meirim.

Em divisões territoriais datadas de 31-XII-1936 e 31-XII-1937, o município aparece constituído de 8 distritos: Maceió, Bebedouro, Farol, Fernão Velho, Jaraguá, Meirim, Pajussara e Poço. Pelo Decreto-lei Estadual n.º 2.361, de 31-03-1938, os distritos de Bebedouro, Farol, Fernão Velho, Jaraguá, Meirim, Pajussara e Poço, perderam a categoria de distrito, sendo anexados ao distrito sede de Maceió, como simples zona administrativa.

No quadro fixado para vigorar no período de 1944-1948, o município é constituído do distrito sede.

Pela Lei Estadual n.º 1.473, de 17-09-1949, são criados os distritos de Fernão Velho e Floriano Peixoto, criados com terras do sub-distrito de Meirim.

Em divisão territorial datada de 1-VII-1960, o município é constituído de 3 distritos: Maceió, Fernão Velho e Floriano Peixoto. Assim permanecendo em divisão territorial datada de 1-VI-1995.

Em 08-01-1998, são extintos distritos de Fernão Velho e Floriano Peixoto, sendo seus territórios anexados ao distrito sede do município de Maceió.

Em divisão territorial datada de 2003, o município é constituído do distrito sede. Assim permanecendo em divisão territorial datada de 2007.



PERFIL MUNICIPAL HISTÓRICO

Maceió



O povoado que deu origem a Maceió surgiu num engenho de açúcar. Antes de sua fundação, em 1609, morava em Pajuçara Manoel Antônio Duro que havia recebido uma sesmaria de Diogo Soares, alcaide-mor de Santa Maria Madalena. As terras foram transferidas depois para outros donos e em 1673 o rei de Portugal determinou ao Visconde de Barbacena a construção de um forte no porto de Jaraguá para evitar o comércio ilegal do pau-brasil. O povoado tinha uma capelinha em homenagem a Nossa Senhora dos Prazeres construída onde hoje está a igreja matriz, na Praça Dom Pedro II. O desenvolvimento do povoado foi impulsionado pelo porto de Jaraguá sendo desmembrado da Vila das Alagoas em 05 de dezembro de 1815, quando D. João VI assinou o alvará régio. Com a emancipação política de Alagoas, em 1817, o governador da nova Capitania, Sebastião de Mélo e Póvoas iniciou o processo de transferência da capital para Maceió, um processo tumultuado que encontrou resistência de homens públicos e da câmara Municipal. Uma expedição militar de Pernambuco e da Bahia chegaram a Maceió para garantir a ordem e no dia 16 de dezembro de 1839 foi instalada a sede do governo em Maceió. A partir daí Maceió consolidou seu desenvolvimento administrativo e político. Teve início uma nova fase no comércio e começou a industrialização. O nome Maceió tem denominação tupi 'Maçayó' ou 'Maçaió-k' que significa 'o que tapa o alagadiço'.



PERFIL MUNICIPAL

CARACTERIZAÇÃO GEOGRÁFICA

População Estimada 2021

1.031.597

Latitude

09° 39' 57"

Maceió

Longitude

35° 44' 07"

Altitude (m)

16

Área Territorial (km²)

509,32

Ano de instalação do município

1815

Clima

Tropical chuvoso com verão seco.
Estação chuvosa no outono/inverno

Distância de Maceió

Por Rodovias

0 km

Em linha reta

0 km

Tempo de viagem até Maceió

0

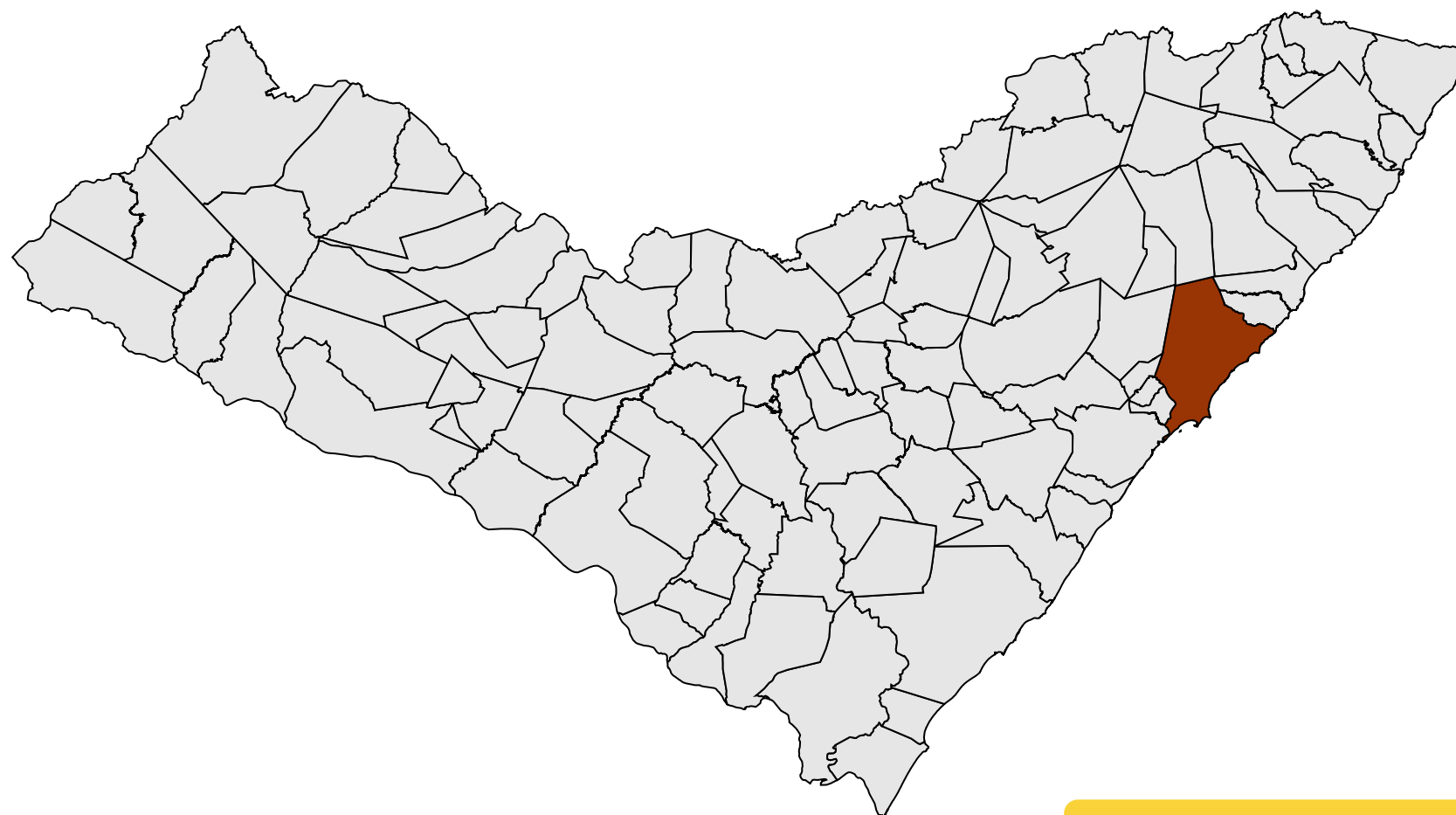
Temperatura

Máxima

29°

Mínima

24°



Nota: A geolocalização corresponde a sede do município

Fontes: IBGE/Secretaria de Estado do Meio Ambiente e dos Recursos Hídricos-SEMARH



PERFIL MUNICIPAL

ASPECTOS DEMOGRÁFICOS

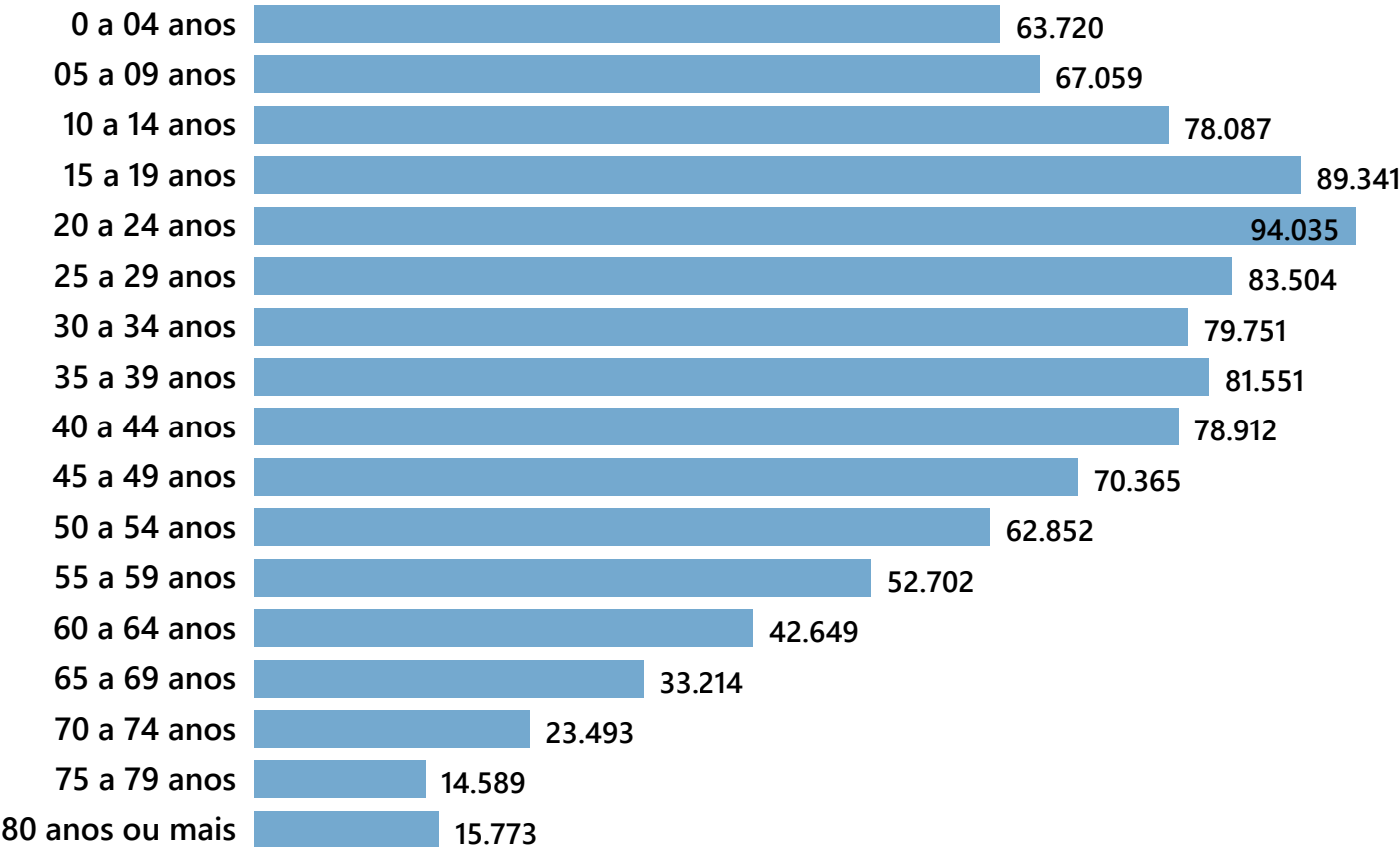
População Residente

Maceió

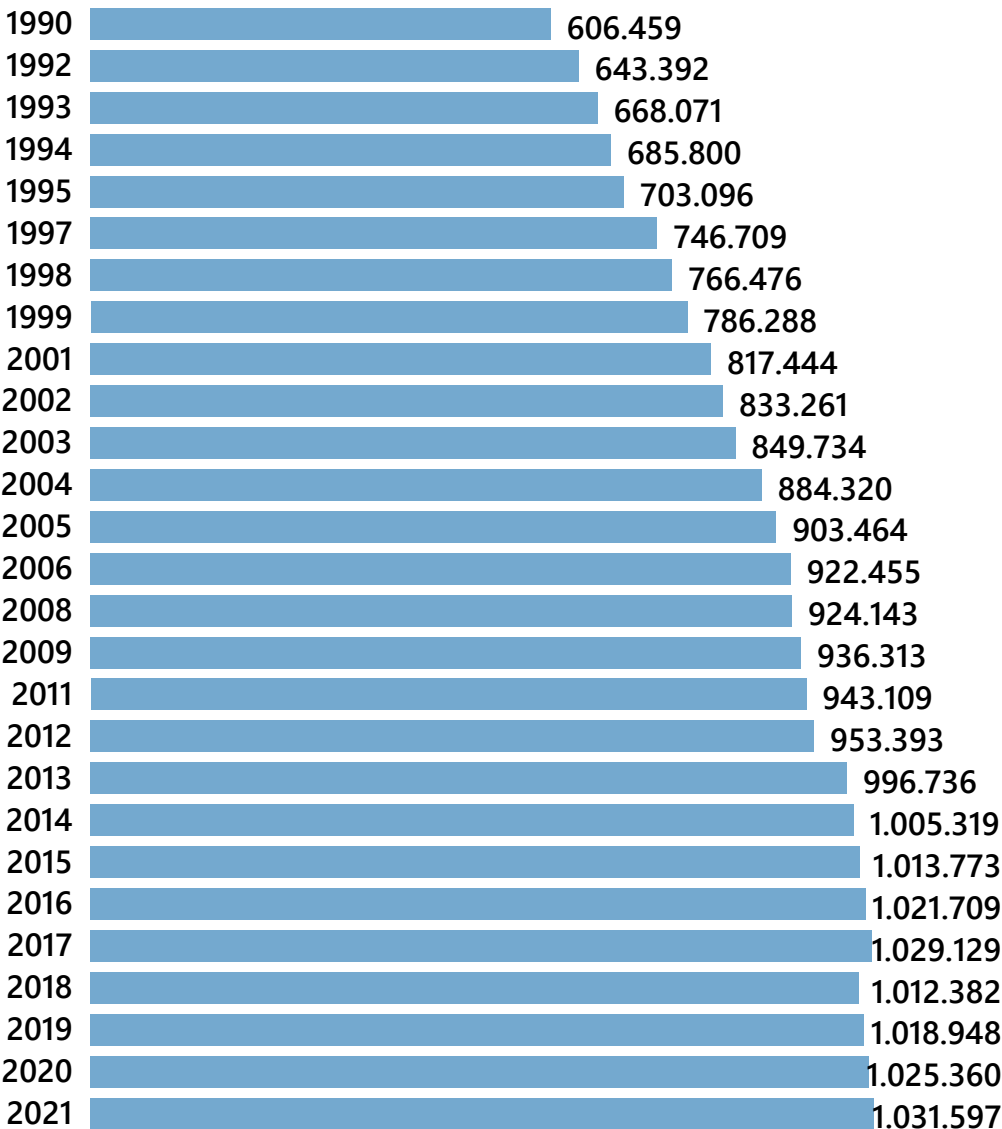
Anos com segregação por idade

2021

População por idade



População Estimada





PERFIL MUNICIPAL

ASPECTOS DEMOGRÁFICOS

População Residente Censitária

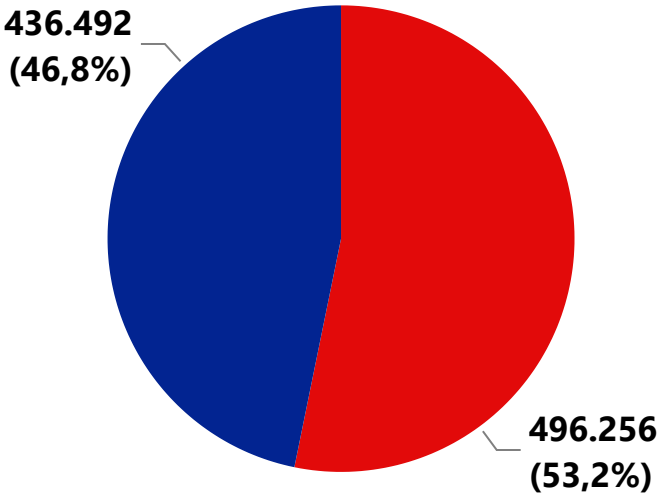
Maceió

Município	1991	2000	2010
Maceió	629.041	797.759	932.748

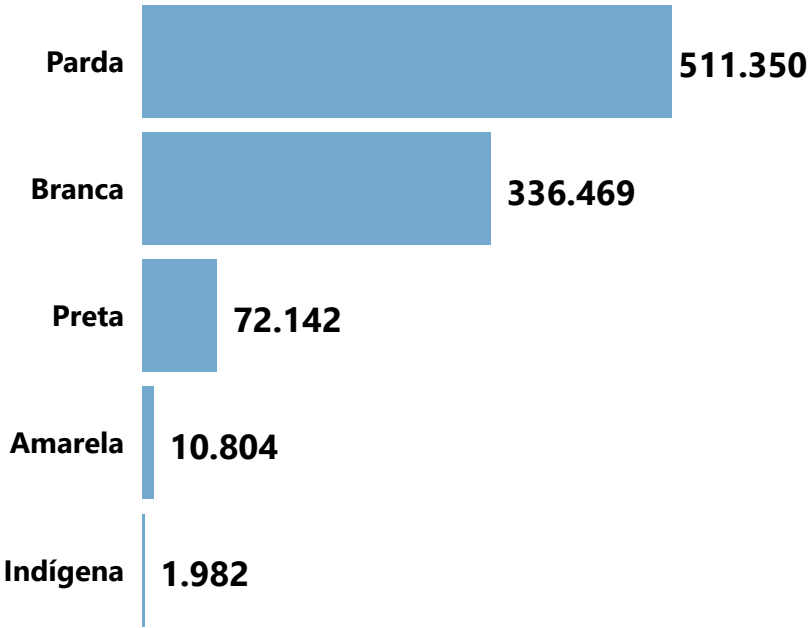
2010

Sexo

● Feminino ● Masculino

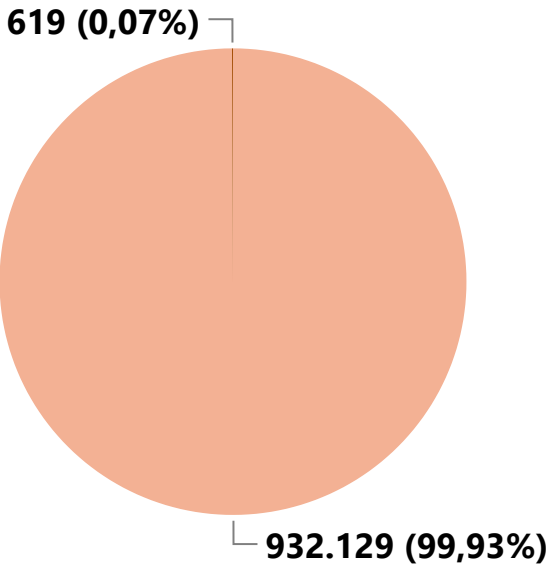


Raça



Localização

● Urbana ● Rural





PERFIL MUNICIPAL

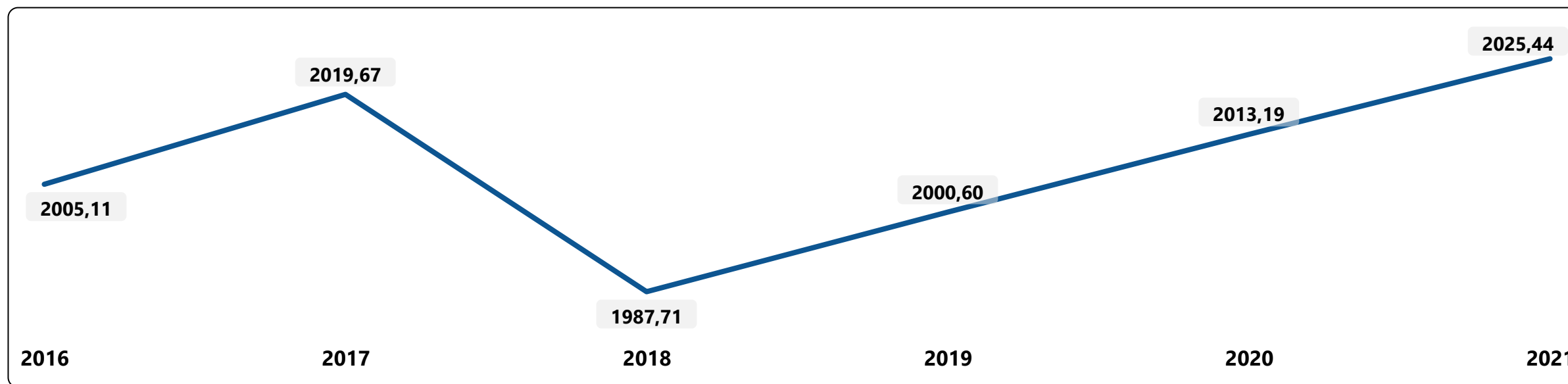
ASPECTOS DEMOGRÁFICOS

Densidade Demográfica (hab/km²)

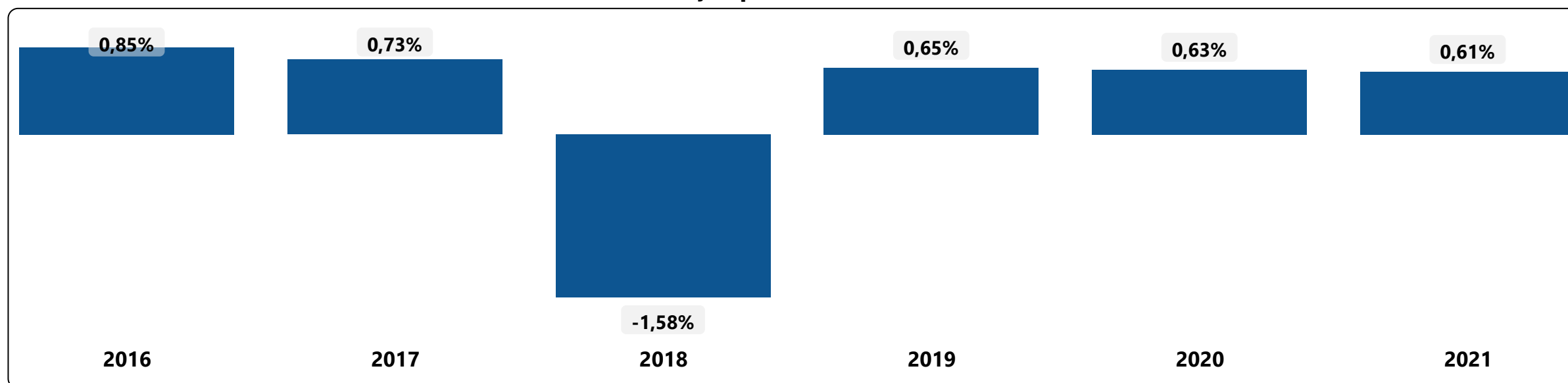
Maceió



Valores absolutos



Variação percentual relativa





Maceió



PERFIL MUNICIPAL

AGROPECUÁRIA

Agricultura

Área colhida (ha)

Produto	2019	2020	2021
Abacaxi	0	0	0
Algodão herbáceo (em caroço)	0	0	0
Amendoim (em casca)	0	0	0
Arroz (em casca)	0	0	0
Banana (cachos)	4	4	4
Batata-doce	0	0	0
Cana-de-açúcar	3.500	3.200	3.800
Castanha de caju	0	0	0
Coco-da-baía	450	450	450
Fava (em grão)	0	0	0
Feijão (em grão)	0	0	0
Fumo (em folha)	0	0	0
Goiaba	0	0	0
Laranja	0	0	0
Limão	0	0	0
Mamão	0	0	0
Mandioca	5	5	5
Manga	5	5	5
Maracujá	0	0	0
Melancia	0	0	0
Melão	0	0	0
Milho (em grão)	0	0	0
Pimenta-do-reino	0	0	0
Soja (em grão)	0	0	0
Tomate	0	0	0

Quantidade produzida (t)*

Produto	2019	2020	2021
Abacaxi	0	0	0
Algodão herbáceo (em caroço)	0	0	0
Amendoim (em casca)	0	0	0
Arroz (em casca)	0	0	0
Banana (cachos)	40	40	40
Batata-doce	0	0	0
Cana-de-açúcar	216.796	180.384	237.185
Castanha de caju	0	0	0
Coco-da-baía	1.500	1.500	1.900
Fava (em grão)	0	0	0
Feijão (em grão)	0	0	0
Fumo (em folha)	0	0	0
Goiaba	0	0	0
Laranja	0	0	0
Limão	0	0	0
Mamão	0	0	0
Mandioca	60	60	60
Manga	33	33	33
Maracujá	0	0	0
Melancia	0	0	0
Melão	0	0	0
Milho (em grão)	0	0	0
Pimenta-do-reino	0	0	0
Soja (em grão)	0	0	0
Tomate	0	0	0

Nota: (*) Unidade de medida usada para a quantidade produzida de abacaxi e coco-da-baía é 1.000 frutos

Fonte: IBGE/Produção Agrícola Municipal - PAM



PERFIL MUNICIPAL

AGROPECUÁRIA

Pecuária

Maceió



Efetivo de rebanhos

Rebanho por espécie	2019	2020	2021
Bovino	3.841	4.242	4.136
Bubalino	0	0	0
Caprino	200	200	550
Codornas	3.406	3.406	3.500
Equino	301	301	414
Galináceos - galinhas	1.901	1.901	1.900
Galináceos - total	9.021	9.021	9.000
Ovino	406	406	550
Suíno - matrizes de suínos	40	40	150
Suíno - total	543	543	2.221
Vacas ordenhadas	706	706	700

Produtos de origem animal

Quantidade produzida (*)

Produto	2019	2020	2021
Casulos do bicho-da-seda	0	0	0
Lã	0	0	0
Leite	1.420	1.420	1.420
Mel de abelha	860	860	860
Ovos de codorna	64	64	64
Ovos de galinha	24	24	24

Valor da produção (Mil Reais)

Produto	2019	2020	2021
Casulos do bicho-da-seda	0	0	0
Lã	0	0	0
Leite	2.769	2.769	3.550
Mel de abelha	10	10	22
Ovos de codorna	135	135	193
Ovos de galinha	125	125	168

(*) - As unidades de medidas usadas para: quantidade produzida de leite é 1.000 litros; mel de abelha, quilograma; e ovos de codorna e galinha, mil dúzias.



PERFIL MUNICIPAL

AGROPECUÁRIA

Aquicultura

Maceió



Quantidade produzida (Quilograma)

▲ Produto	2019	2020	2021
Alevinos	0	0	0
Camarão	0	0	0
Carpa	0	0	0
Curimatã, curimbatá	0	0	0
Lambari	0	0	0
Matrinxã	0	0	0
Ostras, vieiras e mexilhões	0	0	0
Outros peixes	0	0	0
Pacu e patinga	0	0	0
Piau, piapara, piauçu, piava	0	0	0
Pintado, cachara, cachapira e pintachara, surubim	0	0	0
Pirapitinga	0	0	0
Pirarucu	0	0	0
Tambacu, tambatinga	0	0	0
Tambaqui	1.535	1.535	1.540
Tilápia	1.614	1.614	1.624
Traíra e trairão	0	0	0
Tucunaré	0	0	0



PERFIL MUNICIPAL

AGROPECUÁRIA

Maceió



Silvicultura

Quantidade produzida (m³)

Produto	2019	2020	2021
1.1 - Carvão vegetal	0	0	0
1.1.1 - Carvão vegetal de eucalipto	0	0	0
1.1.3 - Carvão vegetal de outras espécies	0	0	0
1.2 - Lenha	2.100	2.100	211
1.2.1 - Lenha de eucalipto	2.100	2.100	211
1.2.3 - Lenha de outras espécies	0	0	0
1.3 - Madeira em tora	0	134.180	339.609
1.3.2 - Madeira em tora para outras finalidades	0	134.180	339.609
1.3.2.1 - Madeira em tora de eucalipto para outras finalidades	0	134.180	339.609
1.3.2.3 - Madeira em tora de outras espécies para outras finalidades	0	0	0

Extração vegetal

Quantidade produzida (m³)

Produto	2019	2020	2021
1 - Alimentícios	0	0	0
1.10 - Outros	0	0	0
1.2 - Castanha-de-caju	0	0	0
1.5 - Mangaba (fruto)	0	0	0
1.9 - Umbu (fruto)	0	0	0
10 - Tanantes	0	0	0
2 - Aromáticos, medicinais, tóxicos e corantes	0	0	0
2.4 - Outros	0	0	0
5 - Fibras	0	0	0
5.3 - Piaçava	0	0	0
7.1 - Carvão vegetal	0	0	0
7.2 - Lenha	208	208	158
7.3 - Madeira em tora	0	0	0
8 - Oleaginosos	0	0	0
8.4 - Licuri (coquilha)	0	0	0



PERFIL MUNICIPAL

INFRAESTRUTURA

Maceió

Energia elétrica

Número de consumidores

Variável	2019	2020	2021
Comercial	28.090	29.161	29.054
Consumo Próprio	22	18	18
Iluminação Pública	73	75	73
Industrial	670	708	649
Poder Público	1.248	1.216	1.232
Residencial	318.946	337.738	343.442
Rural	138	764	430
Serviço Público	255	251	256

Fonte: Equatorial Energia

Consumo (MWh)

Variável	2019	2020	2021
Comercial	419.589.199	363.117.951	390.967.346
Consumo Próprio	1.950.738	1.643.035	3.809.837
Iluminação Pública	60.843.619	59.539.798	57.161.735
Industrial	94.670.501	59.437.194	60.487.026
Poder Público	97.711.836	78.156.713	78.920.275
Residencial	531.481.277	686.716.792	690.733.349
Rural	1.694.065	2.439.519	2.294.807
Serviço Público	49.989.212	51.395.678	50.371.212

Fonte: Equatorial Energia

Frota de veículos

Quantidade

Tipo	2020	2021	2022
AUTOMOVEL	201.828	204.896	208.052
CAMINHAO	7.792	8.154	8.982
CAMINHAO TRATOR	1.288	1.351	1.446
CAMINHONETE	24.470	25.358	26.572
CAMIONETA	14.504	14.981	16.093
CHASSI PLATAF	17	17	17
CICLOMOTOR	5.795	6.502	7.367
MICRO-ONIBUS	1.264	1.318	1.394
MOTOCICLETA	80.875	85.799	90.972
MOTONETA	5.835	6.620	7.441
ONIBUS	2.338	2.500	2.724
OUTROS	43	57	116
QUADRICICLO	1	1	1
REBOQUE	8.736	9.303	9.769
SEMI-REBOQUE	3.532	3.555	3.624
SIDE-CAR	18	18	18
TRATOR RODAS	12	12	98
TRICICLO	112	122	127
UTILITARIO	5.654	6.608	7.364

Fonte: Ministério da Infraestrutura/Secretaria Nacional de Trânsito - Senatran



PERFIL MUNICIPAL

INFRAESTRUTURA

Maceió

▼

Instituições financeiras

variavel	2020	2021	2022
▲			
Agência - Banco Bradesco S/A	11	9	8
Agência - Banco do Brasil S/A	17	16	16
Agência - Banco do Nordeste do Brasil S/A	3	3	3
Agência - Banco Itaú S/A	8	8	8
Agência - Banco Santander S/A	0	0	0
Agência - Caixa Econômica Federal	19	19	19
Agência - Outras	13	12	13
Posto de atendimento - Banco Bradesco S/A	4	6	5
Posto de atendimento - Banco do Brasil S/A	4	4	4
Posto de atendimento - Banco Itaú S/A	7	6	6
Posto de atendimento - Banco Santander S/A	0	0	0
Posto de atendimento - Caixa Econômica Federal	8	8	8
Posto de atendimento - Outros	20	21	25

Fonte: Banco Central do Brasil-BACEN

Coleta de resíduos

Atributo	2019	2020	2021
▲			
Quantidade de resíduos coletados - Associações ou cooperativas de catadores	1.550	1.550	1.747
Quantidade de resíduos coletados - Empresas	383.461	383.461	382.826
Quantidade de resíduos coletados - outros agentes executores	0	0	0
Quantidade de resíduos coletados - Prefeitura	0	0	0

Fonte: Sistema Nacional de Informações Sobre Saneamento-SNIS

Serviço de Água

Atributo	2019	2020	2021
Extensão da rede de água	1.616	1.616	1.354
População total atendida com abastecimento de água	913.127	918.837	895.712
Quantidade de economias ativas de água	221.041	223.330	279.677
Quantidade de ligações ativas de água	155.000	157.264	200.593
Volume de água consumido	33.351	28.191	66.878
Volume de água faturado	32.225	32.764	69.264
Volume de água produzido	69.794	71.513	72.096

Fonte: Sistema Nacional de Informações Sobre Saneamento-SNIS

Serviço de esgoto

Atributo	2019	2020	2021
Extensão da rede de esgotos	403	403	247
População total atendida com esgotamento sanitário	438.512	441.254	244.765
Quantidade de economias ativas de esgotos	108.147	106.815	88.213
Quantidade de ligações ativas de esgotos	59.401	59.674	59.681
Volume de esgotos coletado	13.183	14.173	11.002
Volume de esgotos faturado	15.944	16.206	15.958
Volume de esgotos tratado	13.183	14.173	11.002

Fonte: Sistema Nacional de Informações Sobre Saneamento-SNIS



PERFIL MUNICIPAL

ECONOMIA

Maceió



Produto Interno Bruto-PIB, PIB per capita e Valor Adicionado Bruto-VAB, por setor econômico

Atributo	2018	2019	2020
Valor Adicionado Bruto da Agropecuária, a preços correntes (R\$ 1.000)	176.366	182.482	216.129
Valor Adicionado Bruto total, a preços correntes (R\$ 1.000)	19.096.059	20.015.888	19.674.563
Valor Adicionado Bruto dos Serviços, a preços correntes (R\$ 1.000)	15.894.182	16.968.958	16.129.489
Valor Adicionado Bruto da Indústria, a preços correntes (R\$ 1.000)	3.025.512	2.864.448	3.328.945
Produto Interno Bruto, a preços correntes (R\$ 1.000)	22.397.272	23.367.034	22.872.756
Produto Interno Bruto per capita, a preços correntes (R\$ 1,00)	22.123	22.933	22.307
Impostos, líquidos de subsídios, sobre produtos, a preços correntes (R\$ 1.000)	3.301.212	3.351.145	3.198.193

Fonte: Instituto Brasileiro de Geografia e Estatística-IBGE/Sistema de Contas Nacionais-CONAC/Secretaria de Estado do Planejamento, Gestão e Patrimônio SEPLAG/
Superintendência de Produção da Informação e do Conhecimento-SINC



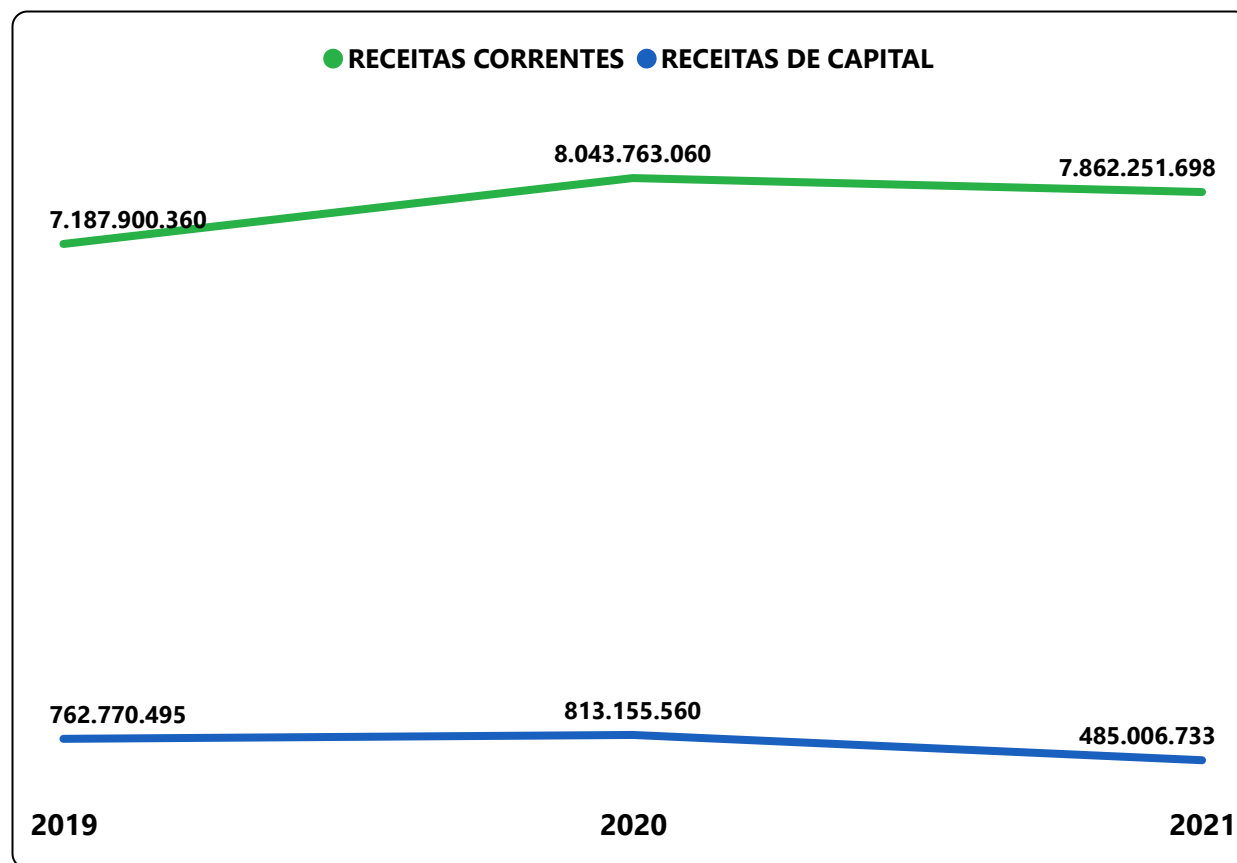
PERFIL MUNICIPAL

FINANÇAS PÚBLICAS

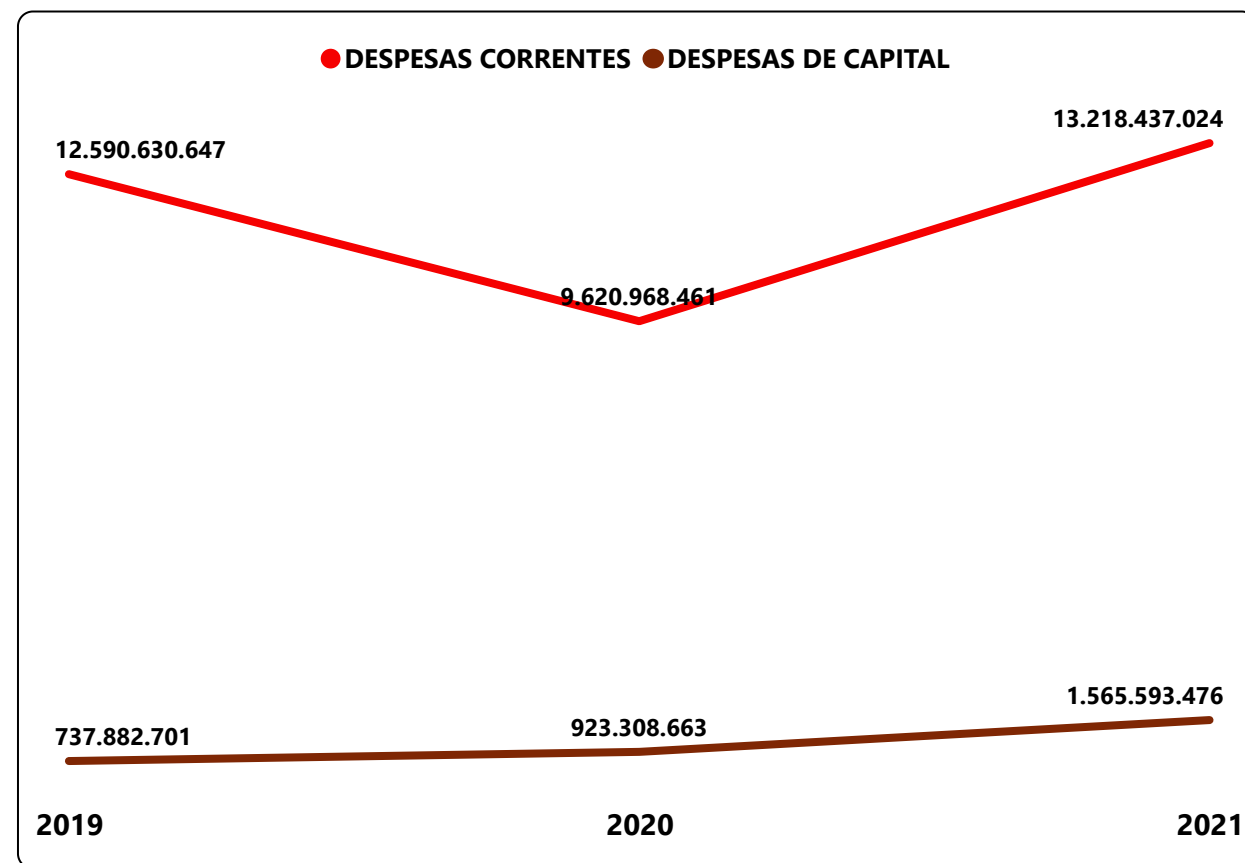
Maceió



Receitas (R\$)



Despesas (R\$)





PERFIL MUNICIPAL

FINANÇAS PÚBLICAS

Maceió

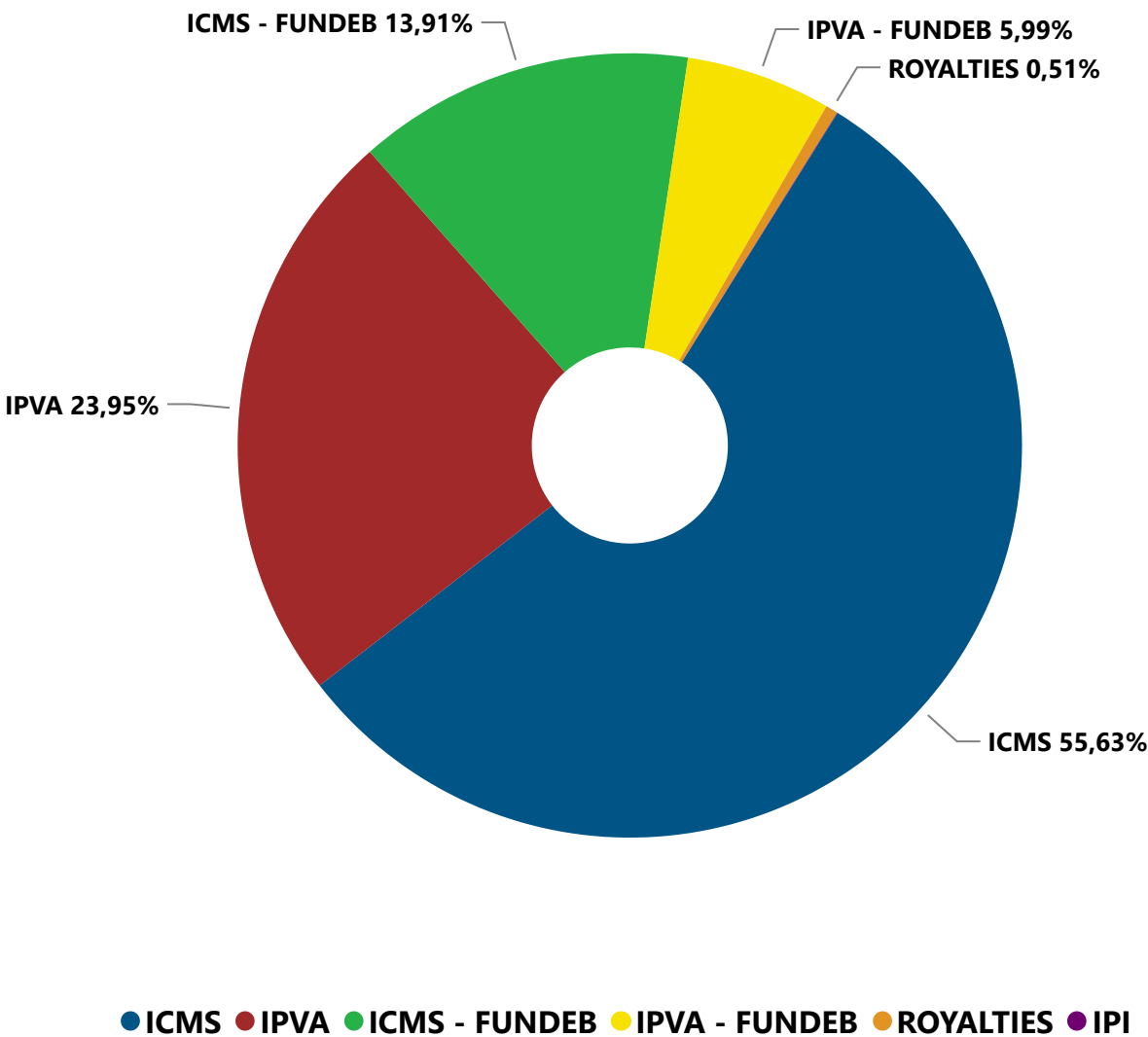


Repasses estaduais

2022



(R\$ 1,00)			
Atributo	2020	2021	2022
ICMS	242.979.866,03	268.846.895,91	259.928.755,63
ICMS - FUNDEB	60.745.140,92	67.211.954,95	64.982.460,93
IPI	538.274,22	124.017,17	100.181,78
IPVA	79.642.528,62	86.151.126,40	111.903.539,46
IPVA - FUNDEB	19.910.634,69	21.537.786,43	27.975.889,77
ROYALTIES	1.446.886,28	1.451.474,03	2.362.340,13





PERFIL MUNICIPAL

FINANÇAS PÚBLICAS

Maceió



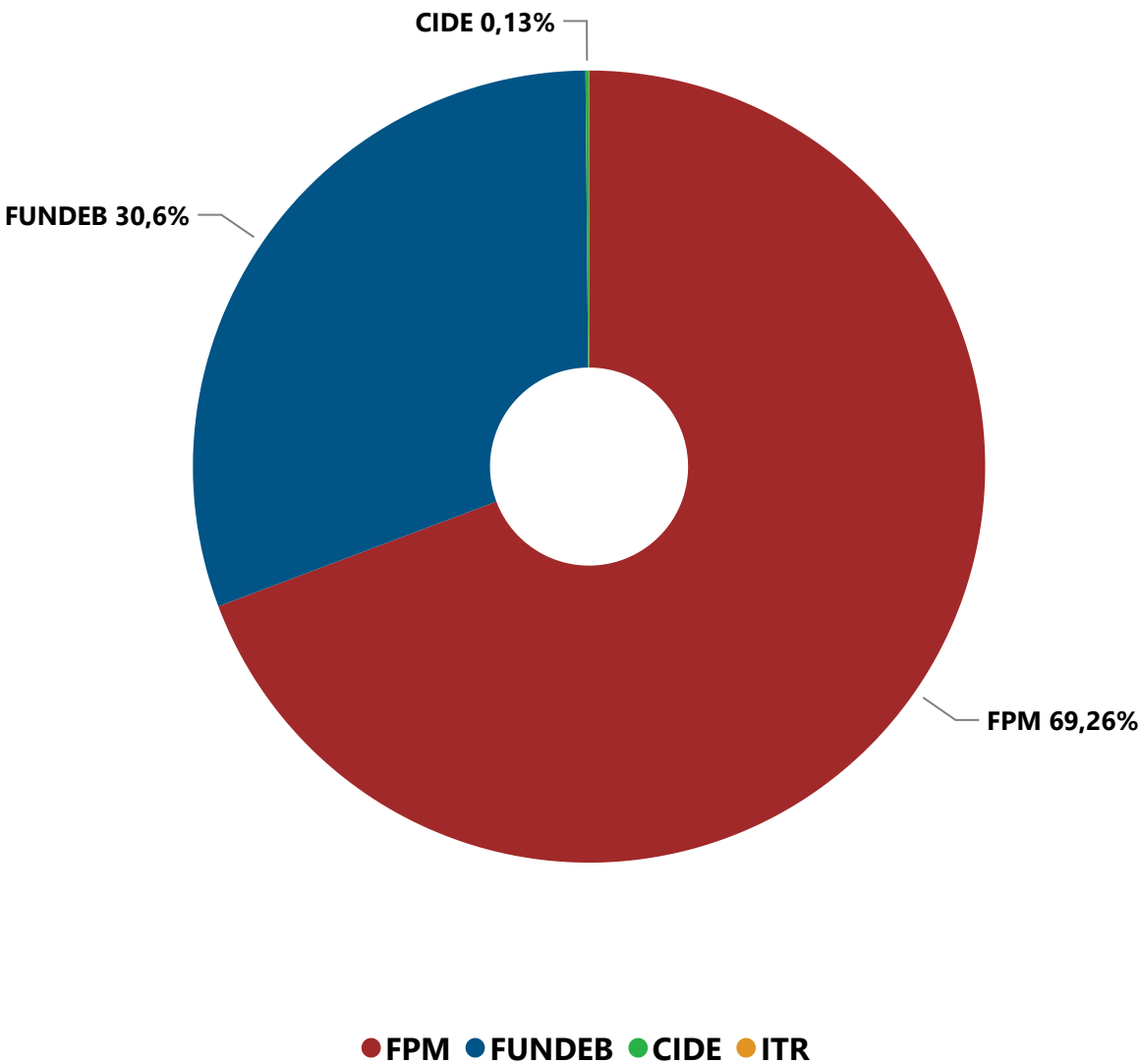
Transferências constitucionais

2022



(R\$ 1,00)

Atributo	2020	2021	2022
CIDE	484.299,37	317.659,97	494.728,01
FPM	372.709.967,95	495.680.402,72	631.547.263,99
FUNDEB	193.994.378,90	251.179.611,52	289.729.335,34
ITR	135.435,13	241.835,59	163.038,00





PERFIL MUNICIPAL

EDUCAÇÃO

Matrículas, por dependência administrativa

Maceió

Educação infantil

Dependencia	2019	2020	2021
Estadual	0	0	0
Federal	0	0	0
Municipal	9.155	9.547	10.150
Privada	15.542	11.823	9.956
Total	24.697	21.370	20.106

Educação fundamental

Dependencia	2019	2020	2021
Estadual	34.231	34.175	32.504
Federal	0	0	0
Municipal	32.995	33.475	34.656
Privada	48.314	44.575	43.984
Total	115.540	112.225	111.144

Ensino médio

Dependencia	2019	2020	2021
Estadual	18.881	18.900	20.520
Federal	2.372	2.488	2.331
Municipal	0	0	0
Privada	10.779	10.057	10.426
Total	32.032	31.445	33.277

Educação profissional

Dependencia	2019	2020	2021
Estadual	92	0	1.349
Federal	963	1.023	672
Municipal	0	0	0
Privada	15.473	6.886	7.274
Total	16.528	7.909	9.295

Educação de jovens e adultos (EJA)

Dependencia	2019	2020	2021
Estadual	13.374	11.142	9.009
Federal	21	25	17
Municipal	7.194	5.831	6.684
Privada	1.045	1.221	735
Total	21.634	18.219	16.445

Fonte: Ministério da Educação-MEC/Instituto Nacional de Estudos e Pesquisas Educacionais Anísio Teixeira-INEP



PERFIL MUNICIPAL

EDUCAÇÃO

Escolas, por dependência administrativa

Maceió

Educação infantil

Dependencia	2019	2020	2021
Estadual	0	0	0
Federal	0	0	0
Municipal	65	68	71
Privada	248	222	202

Educação fundamental

Dependencia	2019	2020	2021
Estadual	90	87	85
Federal	0	0	0
Municipal	90	90	90
Privada	282	271	261

Ensino médio

Dependencia	2019	2020	2021
Estadual	50	48	48
Federal	1	1	1
Municipal	0	0	0
Privada	92	91	95

Educação profissional

Dependencia	2019	2020	2021
Estadual	3	3	21
Federal	3	3	3
Municipal	0	0	0
Privada	11	12	11

Educação de jovens e adultos (EJA)

Dependencia	2019	2020	2021
Estadual	49	42	41
Federal	1	1	1
Municipal	46	48	46
Privada	7	6	5

Total

Dependencia	2019	2020	2021
Estadual	102	100	101
Federal	3	3	3
Municipal	139	141	144
Privada	307	293	286



PERFIL MUNICIPAL

EDUCAÇÃO

Maceió



Taxas de rendimento, por dependência administrativa

Taxa de aprovação

Ensino Fundamental

Dependencia	2019	2020	2021
Estadual	89,5	99,9	89,6
Municipal	90,4	99,7	92,7
Privada	97,6	94,5	98,7
Pública	89,9	99,8	91,2
Total	93,1	97,8	94,0

Ensino médio

Dependencia	2019	2020	2021
Estadual	82,0	99,8	82,1
Federal	81,8	0,0	
Privada	95,0	98,1	98,1
Pública	82,0	99,7	82,1
Total	86,3	99,2	87,5

Taxa de reprovação

Ensino Fundamental

Dependencia	2019	2020	2021
Estadual	7,60	0,00	6,00
Municipal	7,50	0,00	4,30
Privada	2,00	0,80	0,80
Pública	7,60	0,00	5,10
Total	5,30	0,30	3,50

Ensino médio

Dependencia	2019	2020	2021
Estadual	10,30	0,00	6,80
Federal	18,00	0,00	
Privada	4,40	0,80	1,50
Pública	11,20	0,00	6,80
Total	8,90	0,30	5,00

Taxa de abandono

Ensino Fundamental

Dependencia	2019	2020	2021
Estadual	2,9	0,1	4,4
Municipal	2,1	0,3	3,0
Privada	0,4	4,7	0,5
Pública	2,5	0,2	3,7
Total	1,6	1,9	2,5

Ensino médio

Dependencia	2019	2020	2021
Estadual	7,7	0,2	11,1
Federal	0,2	100,0	
Privada	0,6	1,1	0,4
Pública	6,8	0,3	11,1
Total	4,8	0,5	7,5

Fonte: Ministério da Educação-MEC/Instituto Nacional de Estudos e Pesquisas Educacionais Anísio Teixeira-INEP



PERFIL MUNICIPAL

EDUCAÇÃO

Maceió



IDEB, por dependência administrativa

Ensino Fundamental, anos iniciais

rede	2017	2019	2021
Estadual	4,80	5,20	4,90
Municipal	5,00	5,40	4,80
Pública	5,00	5,30	4,90

Ensino Fundamental, anos finais

rede	2017	2019	2021
Estadual	3,90	4,20	4,10
Municipal	3,80	4,30	4,40
Pública	3,80	4,20	4,10

Ensino médio

rede	2017	2019	2021
Estadual	3,50	3,60	3,40
Federal	0,00	0,00	0,00
Pública	3,60	3,80	3,40



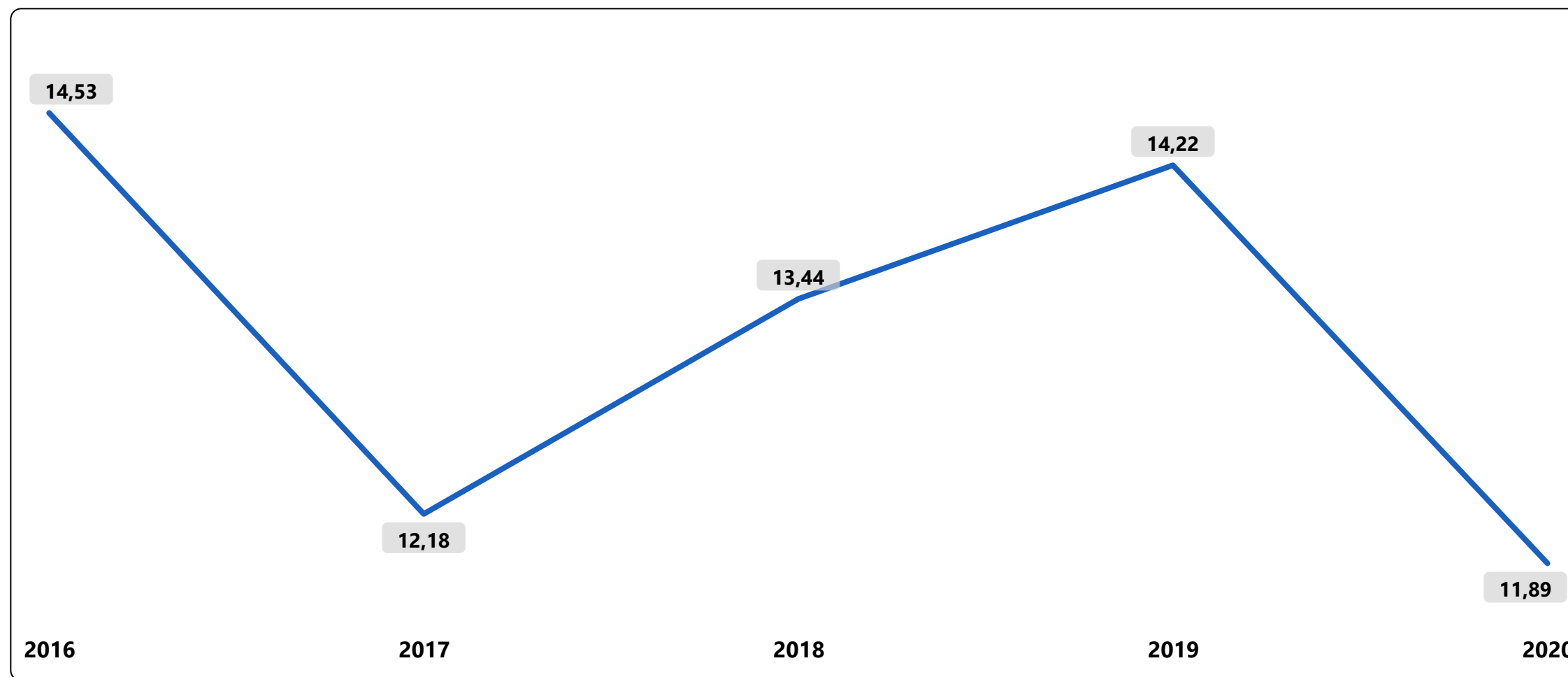
PERFIL MUNICIPAL SAÚDE

Maceió



Taxa de mortalidade infantil

Taxa de mortalidade infantil = óbitos de menores de 1 ano por mil nascidos vivos





PERFIL MUNICIPAL

SAÚDE

Maceió



Estabelecimentos de saúde

Estabelecimento	2020	2021	2022
CENTRAL DE ABASTECIMENTO	2	3	3
CENTRAL DE GESTAO EM SAUDE	2	2	2
CENTRAL DE NOTIFICACAO,CAPTACAO E DISTRIB DE ORGAOS ESTADUAL	2	2	2
CENTRAL DE REGULACAO DO ACESSO	4	4	4
CENTRAL DE REGULACAO MEDICA DAS URGENCIAS	1	1	1
CENTRO DE APOIO A SAUDE DA FAMILIA	0	0	0
CENTRO DE ATENCAO HEMOTERAPIA E OU HEMATOLOGICA	1	1	1
CENTRO DE ATENCAO PSICOSSOCIAL	7	7	7
CENTRO DE IMUNIZACAO	2	3	6
CENTRO DE PARTO NORMAL - ISOLADO	0	0	0
CENTRO DE SAUDE/UNIDADE BASICA	79	79	83
CLINICA/CENTRO DE ESPECIALIDADE	318	326	337
CONSULTORIO ISOLADO	906	912	936
COOPERATIVA OU EMPRESA DE CESSAO DE TRABALHADORES NA SAUDE	21	21	22
FARMACIA	8	13	21
HOSPITAL ESPECIALIZADO	23	22	23
HOSPITAL GERAL	18	18	18

Estabelecimento	2020	2021	2022
HOSPITAL/DIA - ISOLADO	4	4	4
LABORATORIO DE SAUDE PUBLICA	1	1	1
OFICINA ORTOPEDICA	0	0	0
POLICLINICA	22	22	23
POLO ACADEMIA DA SAUDE	3	3	3
POLO DE PREVENCAO DE DOENCAS E AGRAVOS E PROMOCAO DA SAUDE	0	0	0
POSTO DE SAUDE	0	0	0
PRONTO ATENDIMENTO	4	6	7
PRONTO SOCORRO GERAL	3	3	2
SERVICO DE ATENCAO DOMICILIAR ISOLADO(HOME CARE)	11	13	15
TELESSAUDE	1	1	1
UNIDADE DE APOIO DIAGNOSE E TERAPIA (SADT ISOLADO)	107	115	128
UNIDADE DE ATENCAO A SAUDE INDIGENA	1	1	1
UNIDADE DE VIGILANCIA EM SAUDE	1	1	1
UNIDADE MISTA	0	0	0
UNIDADE MOVEL DE NIVEL PRE-HOSPITALAR NA AREA DE URGENCIA	28	33	33
UNIDADE MOVEL TERRESTRE	3	3	2



PERFIL MUNICIPAL

SAÚDE

Maceió



Leitos de internação, por especialidade

▲ Especialidade	2020	2021	2022
CIRÚRGICOS	820	891	973
CLÍNICOS	1.048	1.024	1.111
HOSPITAL/DIA	30	35	35
OBSTÉTRICO	387	365	365
OUTRAS ESPECIALIDADES	605	407	407
PEDIÁTRICO	292	292	326



PERFIL MUNICIPAL

SAÚDE

Maceió



Casos confirmados de notificação compulsória

Classificação	2018	2019	2020
AIDS	729	642	411
Chikungunya	66	0	52
Coqueluche	16	8	0
Crianças Exposta ao HIV	79	73	70
Dengue	374	4.351	777
Doença de Chagas		0	0
Esquistossomose	0	3	4
Febre tifóide	0	0	0
Gestante HIV +	57	70	52
Hanseníase	105	75	70
Hepatite A	2	0	0
Hepatite B	68	98	32
Hepatite B+C		0	0
Hepatite C	68	83	21

Classificação	2018	2019	2020
Leishmaniose tegumentar americana	2	2	2
Leishmaniose visceral (calazar)	3	3	2
Leptospirose	32	30	21
Malária (todas formas)	1	1	0
Meningite Meningococica	7	7	0
Meningite por Haemophilus	0	0	0
Outras Meningite	37	47	22
Rubéola		8	0
Sarampo		1	1
Sífilis Congênita	221	242	201
Tétano acidental	4	0	0
Tétano neonatal		0	
Tuberculose (todas formas)	570	492	584
Zika	41	169	21

Nota: Células sem preenchimento significam ausência de informação pela fonte.



PERFIL MUNICIPAL

SAÚDE

Maceió



Profissionais de saúde

Tipo	2020	2021	2022
ASSISTENTE SOCIAL	448	476	523
BIOQUÍMICO/FARMACÊUTICO	261	282	338
CIRURGIÃO GERAL	77	76	78
CLÍNICO GERAL	871	952	970
ENFERMEIRO	1.730	1.916	2.204
FISIOTERAPEUTA	726	754	872
FONOAUDIÓLOGO	197	194	195
GINECO OBSTETRA	201	201	213
MÉDICO DE FAMÍLIA	37	41	37
NUTRICIONISTA	317	329	390

Tipo	2020	2021	2022
ODONTÓLOGO	883	902	947
OUTRAS ESPECIALIDADES MÉDICAS	1.127	1.164	1.245
OUTRAS OCUPAÇÕES DE NÍVEL SUPERIOR RELAC À SAÚDE	469	500	535
PEDIATRA	300	309	303
PSICÓLOGO	722	747	811
PSIQUIATRA	61	64	64
RADIOLOGISTA	114	117	130
SANITARISTA	1		

Nota: Células sem preenchimento significam ausência de informação pela fonte.



PERFIL MUNICIPAL

TURISMO

Maceió

Estabelecimentos

Tipo	2019	2020	2021
Albergues/Hostels		11	10
Cama e café	1	1	1
Chalé	0	0	
Flat/Apart-hotel	4	5	7
Hospedarias	0	0	
Hoteis	72	77	82
Hoteis Fazenda	0	0	0
Hoteis Histórico			0
Outros			4
Pousadas	32	35	34
Resorts	2	2	1

Unidades habitacionais

Tipo	2019	2020	2021
UHs nas Cama e café	1	1	3
UHs nas Hospedarias	0	0	
UHs nas Pousadas	476	521	500
UHs nos Albergues/Hostels		155	178
UHs nos Chalés	0	0	
UHs nos Flat/Apart-hotel	682	757	779
UHs nos Hoteis	5.929	6.263	6.492
UHs nos Hoteis Fazenda	0	0	0
UHs nos Hoteis Histórico			0
UHs nos Resorts	226	151	121
UHs Outros			14

Leitos

Tipo	2019	2020	2021
Leitos nas Cama e café	3	3	7
Leitos nas Hospedarias	0	0	
Leitos nas Pousadas	1.156	1.286	1.276
Leitos nos Albergues/Hostels		507	567
Leitos nos Chalés	0	0	
Leitos nos Flat/Apart-hotel	1.789	1.989	2.034
Leitos nos Hoteis	13.444	14.181	14.643
Leitos nos Hoteis Fazenda	0	0	0
Leitos nos Hoteis Histórico			0
Leitos nos Resorts	650	450	450
Leitos Outros			28

Nota: Células sem preenchimento significam ausência de informação pela fonte.



PERFIL MUNICIPAL

CULTURA

Maceió

▼

Bibliotecas	
Nome	
Biblioteca Pública Municipal Graciliano Ramos	
Biblioteca Pública Estadual Graciliano Ramos	

Fonte: Secretaria Especial da Cultura/Sistema Nacional de Bibliotecas Públicas (SNBP)

Museus			
Nome	Fundação	Tipo	
Usina Ciência - Universidade Federal de Alagoas	1991	Museu Público	
Sala da Memória do Hospital Universitário Professor Alberto Antunes - Universidade Federal de Alagoas	2008	Museu Público	
Pinacoteca Universitária da Universidade Federal de Alagoas	1981	Museu Público	
Museu Théo Brandão de Antropologia e Folclore	1975	Museu Público	
Museu Palácio Floriano Peixoto - MUPA	2006	Museu Público	
Museu dos Esportes Lauthenay Perdigão	1993	Museu Privado	
Museu do Instituto Histórico e Geográfico de Alagoas	1869	Museu Privado	
Museu do Comércio de Alagoas	2009	Museu Privado	
Museu de Tecnologia do Século XX	2003	Museu Privado	
Museu de História Natural - Universidade Federal de Alagoas	1990	Museu Público	
Museu de História da Medicina de Alagoas	2015	Museu Privado	
Museu de Arte Sacra Pierre Chalita - MAPC	1980	Museu Privado	
Museu de Arte Brasileira (Fundação Pierre Chalita)	1980	Museu Privado	
Museu da Polícia Militar do Estado de Alagoas	1989	Museu Público	
Museu da Imagem e do Som de Alagoas - MISA	1981	Museu Público	
Museu Coleção Karandash de Arte Popular e Contemporânea	2008	Museu Privado	
Memorial Pontes de Miranda da Justiça do Trabalho em Alagoas	1994	Museu Público	
Memorial do Tribunal de Justiça do Estado de Alagoas	0	Museu Público	
Memorial Desembargador Hélio Cabral do Ministério Público de Alagoas	2000	Museu Público	
Memorial Arnon de Mello	1996	Museu Privado	
Memorial à República	2005	Museu Público	
Herbário MAC	1981	Museu Público	
Ecomuseu Comunitário Graciliano é uma Graça	2005	Museu Privado	
Centro de Memória da Justiça Eleitoral (Maceió)	2003	Museu Público	
Casa da Palavra	1997	Museu Privado	
Casa da Arte	1985	Museu Privado	

Fonte: Plataforma Museusbr



PERFIL MUNICIPAL

ASPECTO E ASSISTÊNCIA SOCIAL

Maceió



Cadastro Único - CadÚnico

Famílias

Atributo	2019	2020	2021
Total de família cadastradas - CadÚnico	138.857	131.092	151.887
Total de famílias com renda per capita até meio salário mínimo - CadÚnico	108.626	102.912	118.859
Total de famílias em situação de extrema pobreza - CadÚnico	50.859	49.622	57.926
Total de famílias em situação de pobreza - CadÚnico	21.867	20.074	21.662
Total de famílias em situação de pobreza e de extrema pobreza - CadÚnico	72.726	69.696	79.588

Pessoas

Atributo	2019	2020	2021
Total de pessoas cadastradas - CadÚnico	332.145	309.158	344.386
Total de pessoas com renda per capita até meio salário mínimo - CadÚnico	292.971	273.059	302.191
Total de pessoas em situação de extrema pobreza - CadÚnico	138.724	133.701	149.663
Total de pessoas em situação de pobreza - CadÚnico	61.304	55.285	56.098
Total de pessoas em situação de pobreza e de extrema pobreza - CadÚnico	200.028	188.986	205.761

Bolsa família

Atributo	2019	2020	2021
Famílias Beneficiárias - Bolsa Família	53.578	61.755	65.397
Valor Médio dos Benefícios - Bolsa Família	164	16	48
Valor Total Repassado - Bolsa Família	8.771.967	999.199	3.122.256

Auxílio Brasil

Atributo	2021	2022
Benefício médio recebido pelas famílias do Auxílio Brasil	19.254	60.337
Famílias	64.631	97.786
Pessoas beneficiárias	181.209	237.888
Valor Total Repassado do Auxílio Brasil	12.444.238	58.991.907

Usou-se como referência o mês de dezembro de cada ano.
Valor é em R\$ 1,00



PERFIL MUNICIPAL

ELEITORES - MEI - IDHM

Maceió

Número de eleitores

	2020	2021	2022
	590.624	600.282	626.883

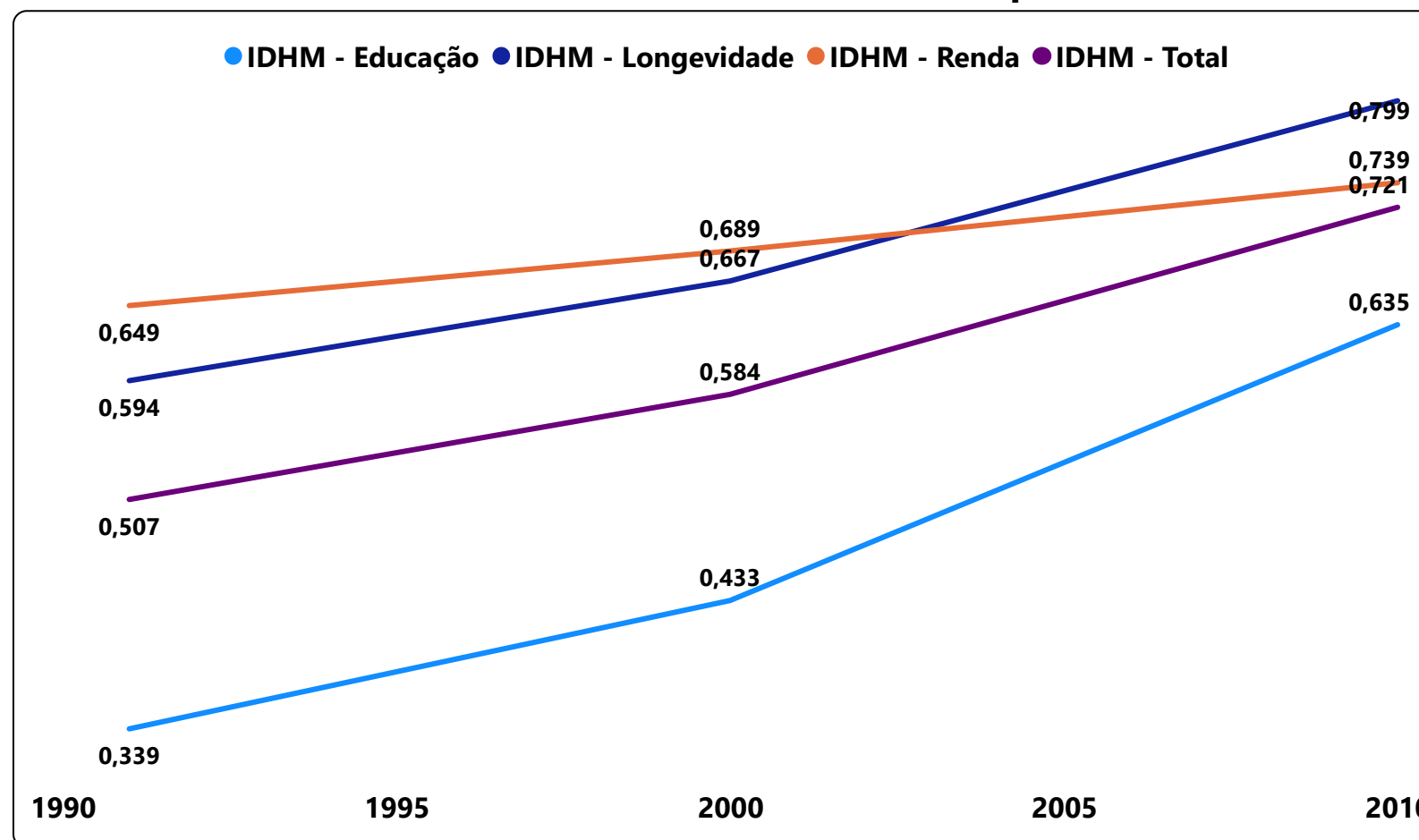
Fonte: Tribunal Regional Eleitoral

Microempreendedores Individuais - MEI

	2020	2021	2022
	52.131	62.913	70.319

Fonte: Portal do Empreendedor do Governo Federal

Índice de Desenvolvimento Humano Municipal - IDHM*



(*) Dados do IDHM existente apenas para os anos de 1991, 2000 e 2010

Fonte: Programa das Nações Unidas para o Desenvolvimento - PNUD



GOVERNO DO ESTADO DE ALAGOAS

Governador - Paulo Suruagy do Amaral Dantas

Vice-Governador - Ronaldo Augusto Lessa Santos

SECRETARIA DE ESTADO DO PLANEJAMENTO, GESTÃO E PATRIMÔNIO

Secretário - Gabriel Albino Ponciano Nepomuceno

Secretária Especial de Planejamento, Orçamento e Governo Digital - Nathalia Lavínia Farias de Araújo

SUPERINTENDÊNCIA DE INFORMAÇÕES E CENÁRIOS - SINC

Superintendente - Robson José Alves Brandão

GERÊNCIA DE INDICADORES E CENÁRIOS

Assessora Especial - Juliana Carla da Silva Santos

Gerente - Roberson Leite Silva Junior

Supervisora de Indicadores - Teresa Márcia da Rocha Lima Emery

Supervisor de Cenários Socioeconômicos - Clerisvaldo Holanda dos Santos Junior

EQUIPE DE APOIO

Alesson Santana Ferro
Araken Barbosa da Silva
Klebson da Silva
Lionaldo dos Santos
Luciano Soares Silvestre

Márcia Núbia Barbosa Lopes
Márcio de Mendonça Melânia
Marcus Vinicius Sarmiento de Souza
Mateus Henrique Gomes da Silva Bispo
Simone Craveiro Barros Pessôa

ESTAGIÁRIO

Antônio Bernardo Batista de Carvalho Soccol

ASSESSORIA DE COMUNICAÇÃO

Assessor - Ana Carolina de Holanda Melo Tenório

Secretária de Estado do Planejamento, Gestão e Patrimônio - SEPLAG

R. Dr. Cincinato Pinto, 503 - Centro - Maceió - Alagoas

CEP.: 57020-050 - Fone: (82) 3315-1515

<http://www.seplag.al.gov.br>



ESTADO DE
ALAGOAS



ALAGOAS EM
DADOS E INFORMAÇÕES