



ESTADO DE ALAGOAS



# PERFIL MUNICIPAL

## Branquinha

2013

Secretaria de Estado do  
Planejamento e do  
Desenvolvimento Econômico



**GOVERNO DO ESTADO DE ALAGOAS  
SECRETARIA DE ESTADO DO PLANEJAMENTO E DO DESENVOLVIMENTO  
ECONÔMICO  
SUPERINTENDÊNCIA DE PRODUÇÃO DA INFORMAÇÃO E DO CONHECIMENTO  
DIRETORIA DE ESTATÍSTICA E INDICADORES**

## **PERFIL MUNICIPAL**

v.1 n.1

Maceió  
2013

**GOVERNO DO ESTADO DE ALAGOAS**  
**Governador** - Teotonio Brandão Vilela Filho  
**Vice - Governador** - José Thomaz Nonô Netto

**SECRETARIA DE ESTADO DO PLANEJAMENTO E DO DESENVOLVIMENTO  
ECONÔMICO - SEPLANDE**  
**Secretário de Estado**- Luiz Otavio Gomes  
**Secretário de Estado Adjunto de Planejamento e Orçamento** – José Cândido do  
Nascimento  
**Chefe de Gabinete** – Rafaelle Novais

**SUPERINTENDÊNCIA DE PRODUÇÃO DA INFORMAÇÃO E DO CONHECIMENTO - SINC**  
**Superintendente** – Thiago José Tavares Ávila

**DIRETORIA DE ESTATÍSTICA E  
INDICADORES**

**Diretor** – Ilmo Wanderley Gallindo

**EDITOR**

Thiago José Tavares Ávila

**EQUIPE TÉCNICA**

Gilvandro Freitas  
Roberson Leite Silva Júnior  
Teresa Márcia da Rocha Lima Emery  
Thiago Araújo Silva de Oliveira  
Thiago José Tavares Ávila  
Valter Wellington Ramos Júnior

**ESTAGIÁRIOS**

Bartolomeu José Rodrigues Neto  
Danilo Aprígio Cavalcante Barbosa  
Márcio Alexander Ribeiro Torres  
Márcio de Lima Passos  
Raphael Araújo da Silva

**EQUIPE DE REVISÃO**

Anderson Henrique dos Santos Araújo  
Cícera Dinalva Matos Dantas  
Diego José Ramalho Pimentel da Silva  
Marcia Núbia Barbosa Lopes  
Maria Gorileide P. de Oliveira  
Natalya de Almeida Levino  
Rosângela Maria de Melo My  
Silvete de Albuquerque Nogueira  
Suely de Castro Protásio

**ASSESSORIA DE COMUNICAÇÃO**

**Coordenador de Comunicação** – Lucas Lisboa  
**Assessor de Comunicação** – Laís Pita de  
Almeida  
**Designer Gráfico**- Thales França

**NORMALIZAÇÃO E DIVULGAÇÃO**

Biblioteca Luiz Sávio de Almeida  
**Gerente** – Elisabete Maria Monteiro de Souza

PERFIL MUNICIPAL é uma publicação anual da Seplande/AL.  
Disponível para consultas e *download* no site <http://www.seplande.al.gov.br>. É permitida a reprodução total  
ou parcial dos textos desta revista, desde que seja citada a fonte.

**Bibliotecária Responsável:** Maria Gorileide P. de Oliveira – CRB-4/1524

---

Perfil Municipal. - Ano 2013, n.1 (2013).

- Maceió: Secretaria de Estado do Planejamento e do Desenvolvimento Econômico,  
2012.

v.: il Color.; 21cm

Anual

1. Estatística – Alagoas. 2. Economia – Alagoas

CDU 31: 33(813.5)

---

Secretaria de Estado do Planejamento e do Desenvolvimento Econômico –  
Seplande

R. Dr. Cincinato Pinto, 503 - Centro - Maceió-Alagoas  
CEP.: 57020-050 - Fone: (82) 3315-1504 - Fax: (82) 3315-1525



<http://www.seplande.al.gov.br>  
[biblioteca@seplande.al.gov.br](mailto:biblioteca@seplande.al.gov.br)

## **APRESENTAÇÃO**

A compreensão da dinâmica municipal e regional consiste de elemento relevante para a formulação e implementação de políticas públicas para os municípios, estados e para o país, afinal, as pessoas, empresas e instituições estão localizadas nos municípios e diagnósticos sobre esta realidade consistem de recursos necessários para o desenvolvimento local e regional.

Neste contexto, a Secretaria de Estado do Planejamento e do Desenvolvimento Econômico - Seplande, por meio da Superintendência de Produção da Informação e do Conhecimento (SINC), apresenta a 1ª edição da publicação Perfil Municipal, uma publicação eletrônica que reúne as principais informações e indicadores sobre a realidade dos municípios alagoanos. A publicação inclui dados sobre a caracterização geográfica, aspectos demográficos, econômicos, sociais, políticos e da infraestrutura existente em cada município do estado de Alagoas, com dados atualizados anualmente.

Publicações desta natureza são de vital importância para expressar a realidade social e econômica de Alagoas, a fim de apresentar a partir de indicadores, a situação dos municípios alagoanos, subsidiando a gestão pública, o setor privado e a comunidade acadêmica no que tange a formulação e implementação de ações voltadas ao desenvolvimento destas localidades.

Em nome da Seplande e de toda a equipe da área de informação, registro aqui os nossos agradecimentos às instituições e às pessoas que, direta ou indiretamente, contribuíram para a realização deste trabalho, seja no fornecimento de dados estatísticos ou na produção de textos que integram esta publicação.

**Luiz Otavio Gomes**  
**Secretário**

# SUMÁRIO

|   |    |
|---|----|
| <b>I – SÍNTESE HISTÓRICA</b>  | 01 |
| <b>II- CARACTERIZAÇÃO GEOGRÁFICA</b>  | 02 |
| 2.1 – Situação Geográfica   | 02 |
| <b>III- ASPECTOS DEMOGRÁFICOS E SOCIAIS</b>   | 02 |
| 3.1 – Demografia  | 02 |
| 3.2 – Indicadores Demográficos  | 03 |
| <b>IV-ASPECTOS SOCIAIS</b>  | 04 |
| 4.1 Saúde: Número de Estabelecimentos e Leitos por dependência administrativa                       | 04 |
| 4.2 Saúde: Número de Estabelecimentos, por tipo segundo dependência administrativa                  | 04 |
| 4.2 Saúde: Número de Estabelecimentos, por tipo segundo dependência administrativa                  | 05 |
| 4.3 Saúde: Número de Profissionais de Saúde   | 05 |
| 4.3 Saúde: Outros de Profissionais de Saúde   | 06 |
| 4.4 Saúde: Número de Doenças de Notificação Compulsória   | 06 |
| 4.4 Saúde: Número de Doenças de Notificação Compulsória   | 07 |
| 4.5 Saúde: Indicadores de Saúde   | 07 |
| 4.6 Educação: Número de Escolas, Matrícula Inicial por dependência administrativa e Tipos de Ensino | 08 |
| 4.7 Educação: IDEB  | 08 |
| 4.7 Educação: OUTROS Indicadores Educacionais   | 08 |
| 4.8 Emprego: Número de Empregos Formais por atividade econômica                                     | 09 |
| 4.9 Assistência Social: Famílias Assistidas pelo Governo Federal                                    | 09 |
| <b>V – INFRAESTRUTURA</b>   | 10 |
| 5.1 Saneamento: Serviços de Água e Esgoto   | 10 |
| 5.2 Energia Elétrica: Consumo e Consumidores por Classe   | 10 |
| 5.3 Instituições Bancárias  | 11 |
| 5.4 Meios de Hospedagem   | 12 |
| 5.5 Frota de Veículos   | 12 |
| 5.6 Unidades de Governo   | 12 |
| <b>VI - ECONOMIA E FINANÇAS</b>   | 13 |
| 6.1 Produto Interno Bruto   | 13 |
| 6.2 Aspectos da Agropecuária  | 14 |
| 6.3 Finanças Públicas: Repasses Federais  | 14 |
| 6.4 Finanças Públicas: Receitas e Despesas Municipais   | 15 |
| <b>VII - ÍNDICE DE DESENVOLVIMENTO</b>  | 15 |
| 7.1 Índice de Desenvolvimento Humano – IDH  | 15 |
| <b>VIII – POLÍTICA</b>  | 16 |
| 8.1 Número de Eleitores   | 16 |
| <b>ANEXO I – Finanças Públicas: Repasses Estaduais</b>  | 17 |

# Município: Branquinha

## I - SÍNTESE HISTÓRICA

Pouco se conseguiu apurar sobre as origens do atual município de Branquinha, pois os documentos e demais informações que facilitariam o trabalho de pesquisa, foram destruídos pela enchente do rio Mundaú, ocorrida em 1949. A prefeitura municipal de Murici, onde se encontravam os arquivos, foi totalmente inundada. Sobe-se, entretanto, que a colonização da cidade foi iniciada nos idos de 1870. Moradores recém chegados de outras regiões foram instalando pequenos sítios, o que deu origem a povoação, que foi crescendo à margem esquerda do rio Mundaú. De 1925 a 1930 foi vila de Murici, tendo figurado na divisão administrativa fixada pela Lei nº 1.785, de 5 de abril de 1954, como distrito daquele município. O progresso do lugar foi impulsionado a partir de 1955, quando as lideranças locais começaram a pensar e batalhar pela sua emancipação política. Nela conseguiram destaque os nomes de Pedro Timóteo Filho, Manoel Gomes Peixoto e Emílio Elizeu Maia de Omena. Sua emancipação política ocorreu por força da Lei nº 2.446, de 18 de maio de 1962, sendo o município instalado oficialmente a 3 de agosto do mesmo ano, com território desmembrado de Murici.

## II - CARACTERIZAÇÃO GEOGRÁFICA

| Situação Geográfica  |                                    |                         |  |
|----------------------|------------------------------------|-------------------------|--|
| Microrregião         | Municípios Limítrofes              | Área (km <sup>2</sup> ) | Distância rodoviária para Capital (Km) |
| MR. DA MATA ALAGOANA | Capela, Murici, União dos Palmares | 166,32                  | 56,00                                  |

Fonte: IBGE - Censo Demográfico

| Situação Geográfica |               |  |                  |        |              |
|---------------------|---------------|--|------------------|--------|--------------|
| Coord. Geográficas  |               | Clima  | Temperatura (°C) |        | Altitude (m) |
| Latitude(S)         | Longitude (O) |  | Mínima           | Máxima |              |
| - 09° 14' 44"       | 36° 00' 55"   | Tropical chuvoso com verão seco<br>Estação chuvosa no outono/inverno | 20°              | 34°    | 100          |

Fonte: Secretaria de Estado do Meio Ambiente e dos Recursos Hídricos - SEMARH

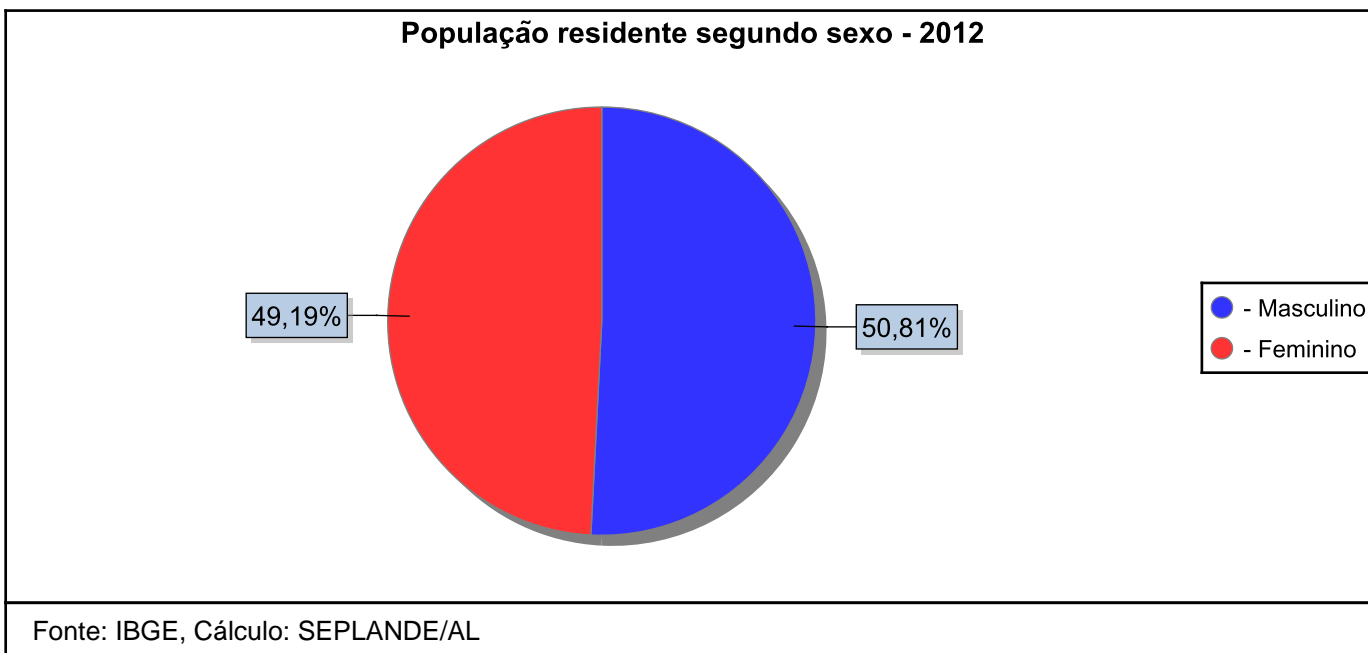
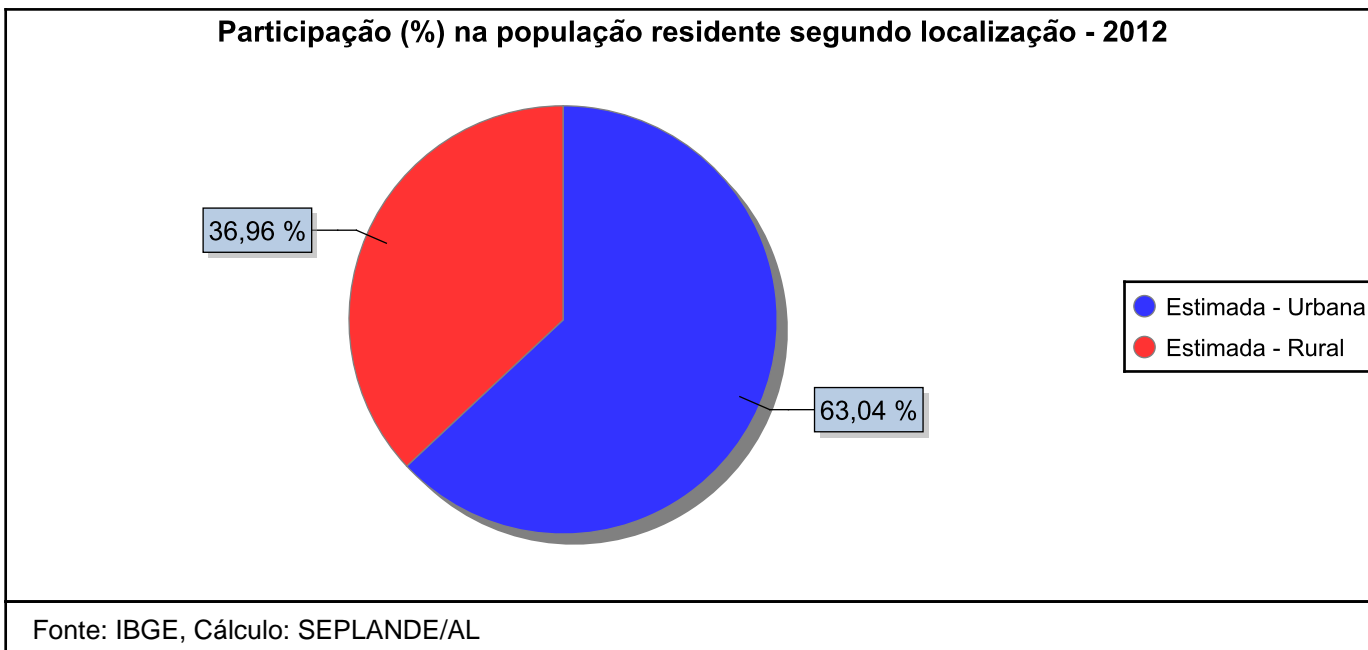
## III - ASPECTOS DEMOGRÁFICOS

### 3.1 Demografia

| Localização/Gênero | População Residente |        |       |
|--------------------|---------------------|--------|-------|
|                    | 2000                | 2010   | 2012* |
| Feminina           | 5.495               | 5.204  | 4.398 |
| Masculina          | 5.830               | 5.379  | 4.543 |
| Rural              | 5.437               | 3.910  | 3.305 |
| Urbana             | 5.888               | 6.673  | 5.636 |
| Total              | 11.325              | 10.583 | 8.941 |

Fonte: IBGE - Censo Demográfico, IBGE, Cálculo: SEPLANDE/AL, IBGE, DATASUS, SEPLANDE/AL, IBGE/

\* Estimativa da População



### 3.2 Indicadores Demográficos

| Indicadores                     | 2000   | 2010   | 2012*  |
|---------------------------------|--------|--------|--------|
| Densidade Demográfica (Hab/Km²) | 68,09  | 63,63  | 53,76  |
| Razão de Sexo (%)               | 106,10 | 103,36 | 103,30 |
| Taxa de urbanização (%)         | 51,99  | 63,05  | 63,04  |

Fonte: IBGE - Censo Demográfico, IBGE, DATASUS, SEPLANDE/AL, IBGE/ SEPLANDE/AL

\* Dados relativos a População Residente Estimada

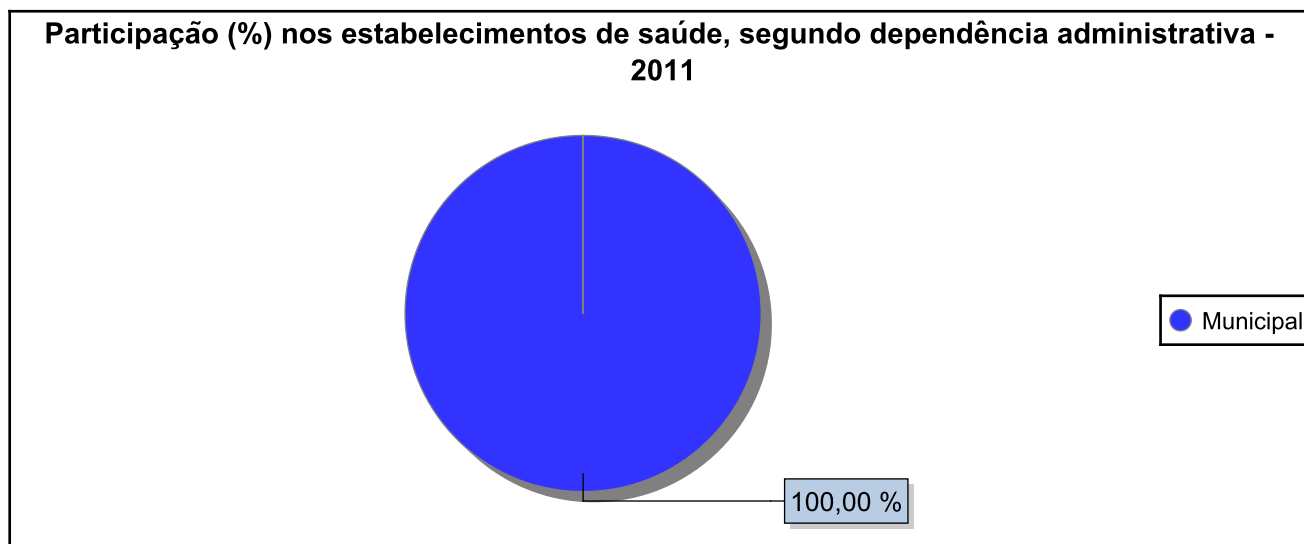


#### IV - ASPECTOS SOCIAIS

##### 4.1 Saúde: Número de Estabelecimentos e Leitos por dependência administrativa

| Dependência Administrativa | 2011                   |              |
|----------------------------|------------------------|--------------|
|                            | Nº de Estabelecimentos | Nº de Leitos |
| Estadual                   | -                      | -            |
| Federal                    | -                      | -            |
| Municipal                  | 7                      | -            |
| Privado                    | -                      | -            |
| Total                      | 7                      | -            |

Fonte: Departamento de Estatística do Sistema Único de Saúde - DATASUS



Fonte: Departamento de Estatística do Sistema Único de Saúde - DATASUS

##### 4.2 Saúde: Número de Estabelecimentos, por tipo segundo dependência administrativa

| Estabelecimentos*                                | Dependência Administrativa - 2011 |          |           |         |
|--|-----------------------------------|----------|-----------|---------|
|  | Federal                           | Estadual | Municipal | Privado |
| Central de Regulação de Serviços de Saúde        | -                                 | -        | -         | -       |
| Centro de Apoio a Saúde da Família               | -                                 | -        | -         | -       |
| Centro de Atenção Hemoterápica e ou Hematológica | -                                 | -        | -         | -       |
| Centro de Atenção Psicossocial                   | -                                 | -        | -         | -       |
| Centro de Saúde/Unidade Básica de Saúde          | -                                 | -        | 5         | -       |
| Clínica Especializada/Ambulatório Especializado  | -                                 | -        | 1         | -       |

4.2 Saúde: Número de Estabelecimentos, por tipo segundo dependência administrativa

| Estabelecimentos*                                  | Dependência Administrativa - 2011 |          |           |         |
|--|-----------------------------------|----------|-----------|---------|
|  | Federal                           | Estadual | Municipal | Privado |
| Consultório Isolado                                | -                                 | -        | -         | -       |
| Cooperativa  | -                                 | -        | -         | -       |
| Farmácia Medic Excepcional e Prog Farmácia Popular | -                                 | -        | -         | -       |
| Hospital Especializado                             | -                                 | -        | -         | -       |
| Hospital Geral                                     | -                                 | -        | -         | -       |
| Policlínica  | -                                 | -        | -         | -       |
| Posto de Saúde                                     | -                                 | -        | -         | -       |
| Secretaria de Saúde                                | -                                 | -        | 1         | -       |
| Unid Mista - atend 24h: atenção básica, intern/urg | -                                 | -        | -         | -       |
| Unidade Móvel Pré Hospitalar - Urgência/Emergência | -                                 | -        | -         | -       |
| Unidade Móvel Terrestre                            | -                                 | -        | -         | -       |
| Unidade de Atenção à Saúde Indígena                | -                                 | -        | -         | -       |
| Unidade de Serviço de Apoio de Diagnose e Terapia  | -                                 | -        | -         | -       |
| Unidade de Vigilância em Saúde                     | -                                 | -        | -         | -       |

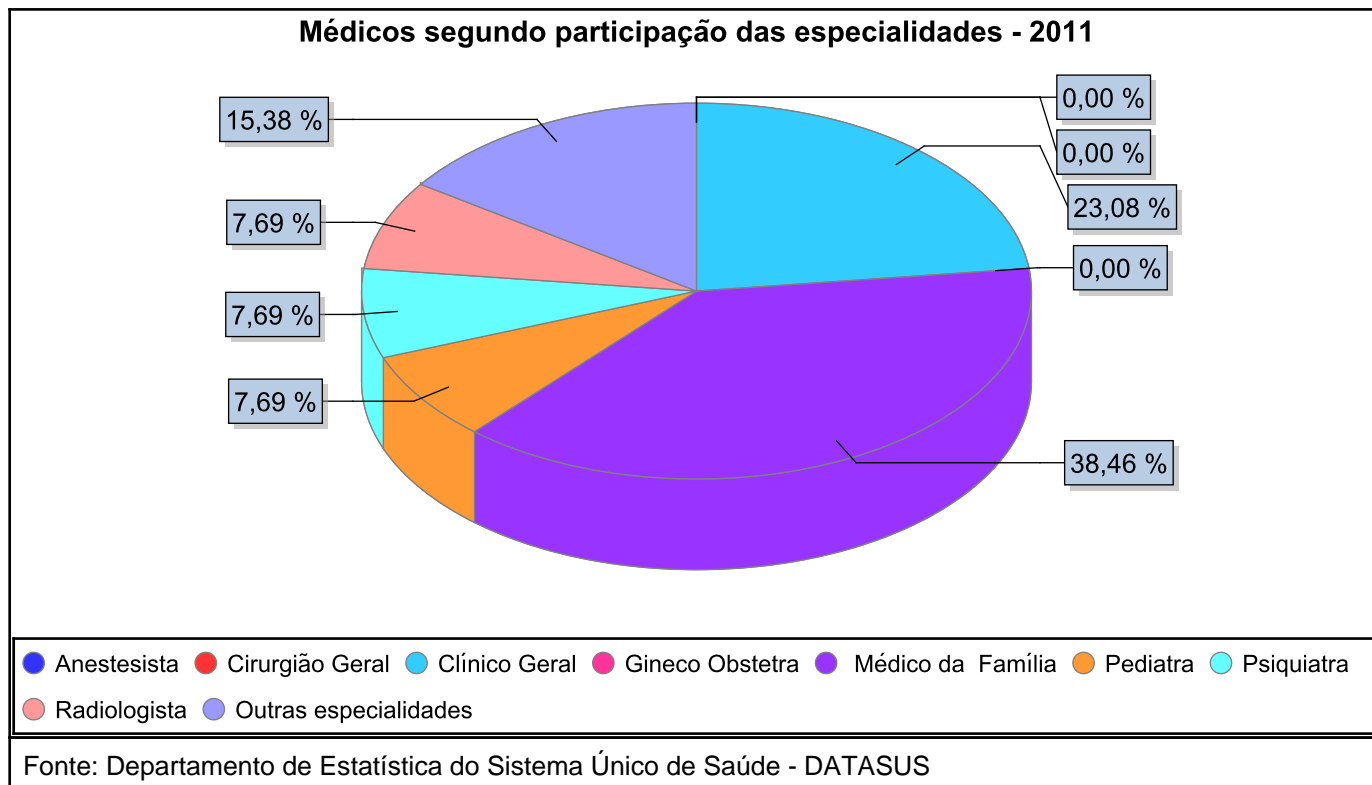
Fonte: Departamento de Estatística do Sistema Único de Saúde - DATASUS

\* Considerou-se os estabelecimentos de saúde mais demandados pela sociedade.

4.3 Saúde: Número de Profissionais de Saúde

| Especialidades Médicas | 2011 |
|------------------------|------|
| Anestesista            | -    |
| Cirurgião Geral        | -    |
| Clínico Geral          | 3    |
| Gineco Obstetra        | -    |
| Médico da Família      | 5    |
| Pediatra               | 1    |
| Psiquiatra             | 1    |
| Radiologista           | 1    |
| Outras especialidades  | 2    |
| Médicos - Total        | 13   |

Fonte: Departamento de Estatística do Sistema Único de Saúde - DATASUS



#### 4.3 Saúde: Número de Profissionais de Saúde

| Outros Profissionais de Saúde | 2011        |           |                               |
|-------------------------------|-------------|-----------|-------------------------------|
|                               | Enfermeiros | Dentistas | Agentes Comunitários de Saúde |
| Total                         | 7           | 3         | 32                            |

Fonte: Departamento de Estatística do Sistema Único de Saúde - DATASUS

#### 4.4 Saúde: Número de Doenças de Notificação Compulsória

| Tipos de Doenças | 2011 |
|------------------|------|
| AIDS             | 1    |
| Coqueluche       | -    |
| Dengue           | 4    |
| Febre Tifóide    | -    |
| Gestante HIV+    | -    |
| Hanseníase       | 3    |
| Hepatite Viral   | 6    |

## 4.4 Saúde: Número de Doenças de Notificação Compulsória

| Tipos de Doenças                | 2011 |
|---------------------------------|------|
| Leishmaniose Tegumentar America | 2    |
| Leishmaniose Visceral (calazar) | -    |
| Leptospirose                    | -    |
| Malária (todas as formas)       | -    |
| Meningite Meningococica         | -    |
| Meningite por Haemophilus       | -    |
| Outras Meningite                | 1    |
| Rubéola                         | -    |
| Sífilis Congênita               | 1    |
| Tétano acidental                | -    |
| Tétano neonatal                 | -    |
| Tuberculose (todas as formas)   | 4    |
| Doença de Chagas                | -    |
| Esquistossomose                 | -    |
| Crianças Exposta ao HIV         | -    |

Fonte: Secretaria de Estado da Saúde - SESAU

## 4.5 Saúde: Indicadores de Saúde

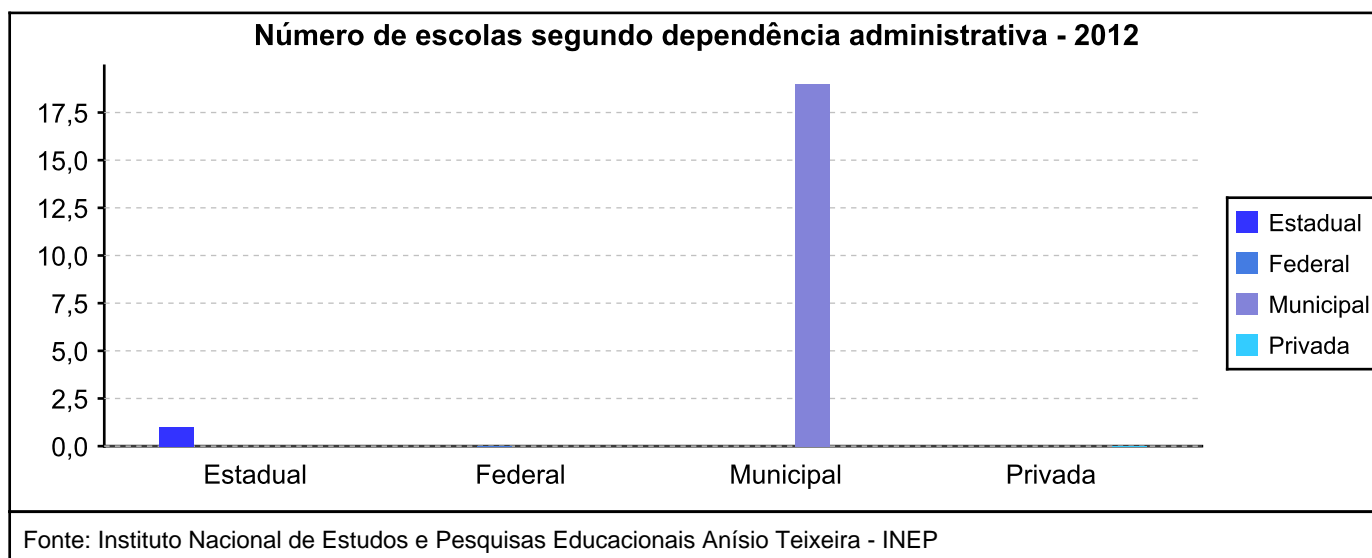
| Indicadores                                       | 2010  |
|---|-------|
| Agentes Comunitários de Saúde/1000 hab            | 3,02  |
| Dentistas/1000 hab                                | 0,94  |
| Enfermeiros/1000 hab                              | 0,76  |
| Estabelecimento de Saúde - Municipal/1000 hab     | 0,66  |
| Leitos internações por 1.000 habitantes           | 0,00  |
| Médicos - Total/1000 hab                          | 1,51  |
| Número de nascidos vivos                          | 197   |
| Taxa de Mortalidade Infantil/ 1000 nascidos vivos | 35,53 |
| Óbitos Infantis                                   | 7     |

Fonte: Departamento de Estatística do Sistema Único de Saúde - DATASUS

4.6 Educação: Número de Escolas, Matrícula Inicial por dependência administrativa e Tipos de Ensino

| Dependência Administrativa | 2012    |             |       |
|----------------------------|---------|-------------|-------|
|                            | Escolas | Matrículas  |       |
|                            |         | Fundamental | Médio |
| Estadual                   | 1       | 311         | 361   |
| Federal                    | -       | -           | -     |
| Municipal                  | 19      | 2.272       | -     |
| Privado                    | -       | -           | -     |
| Total                      | 20      | 2.583       | 361   |

Fonte: Instituto Nacional de Estudos e Pesquisas Educacionais Anísio Teixeira - INEP



4.7 Educação: Indicadores Educacionais e Tipos de Ensino

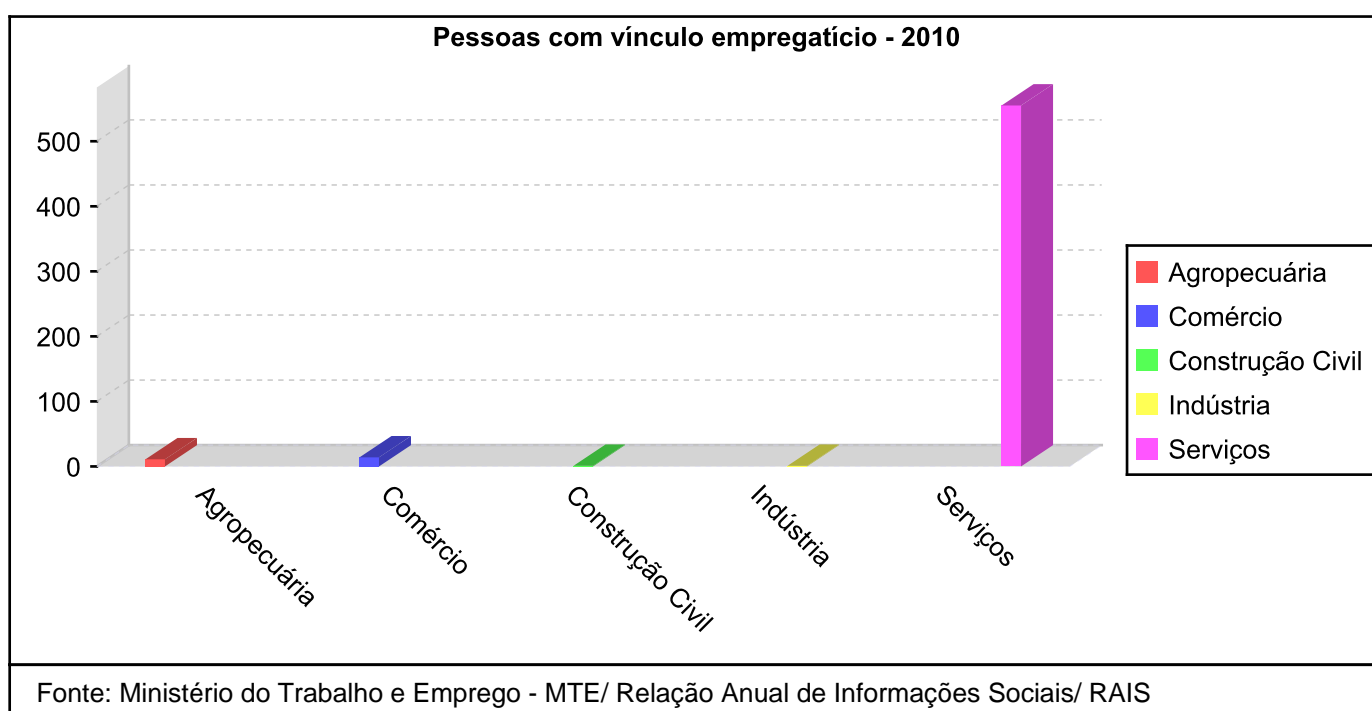
| Indicadores Educacionais (Rede Pública)  | 2011               |              |
|--|--------------------|--------------|
|  | Ensino Fundamental | Ensino Médio |
| IDEB - 4ª série/ 5º ano                  | 2,9                | -            |
| IDEB - 8ª série/ 9º ano                  | 2,3                | -            |
| Taxa de Abandono (Rede Particular) (%)   | 0,0                | 0,0          |
| Taxa de Abandono (Rede Pública) (%)      | 10,2               | 9,1          |
| Taxa de Aprovação (Rede Particular) (%)  | 0,0                | 0,0          |
| Taxa de Aprovação (Rede Pública) (%)     | 70,0               | 90,6         |
| Taxa de Reprovação (Rede Particular) (%) | 0,0                | 0,0          |
| Taxa de Reprovação (Rede Pública) (%)    | 19,8               | 0,3          |

Fonte: Instituto Nacional de Estudos e Pesquisas Educacionais Anísio Teixeira - INEP

#### 4.8 Emprego: Pessoas com vínculo empregatício

| Atividades Econômicas | 2009 | 2010 |
|-----------------------|------|------|
| Agropecuária          | 13   | 11   |
| Comércio              | 13   | 14   |
| Construção Civil      | 0    | 1    |
| Indústria             | 3    | 1    |
| Serviços              | 568  | 555  |
| Total                 | 597  | 582  |

Fonte: Ministério do Trabalho e Emprego - MTE/ Relação Anual de Informações Sociais/ RAIS



#### 4.9 Assistência Social: Famílias Assistidas pelo Governo Federal

| Famílias  | 2010         |
|---|--------------|
| Número de Pessoas Atendidas com Bolsa Família - (Pessoas) | 1.724        |
| Valor Pago com Bolsa Família - (R\$ 1,00)                 | 1.916.653,00 |
| Pessoas inscritas no Cadastro Único - Total               | 7.610        |

Fonte: Ministério do Desenvolvimento Social e Combate à Fome - MDS

## V - INFRAESTRUTURA

### 5.1 Saneamento: Serviços de Água e Esgoto

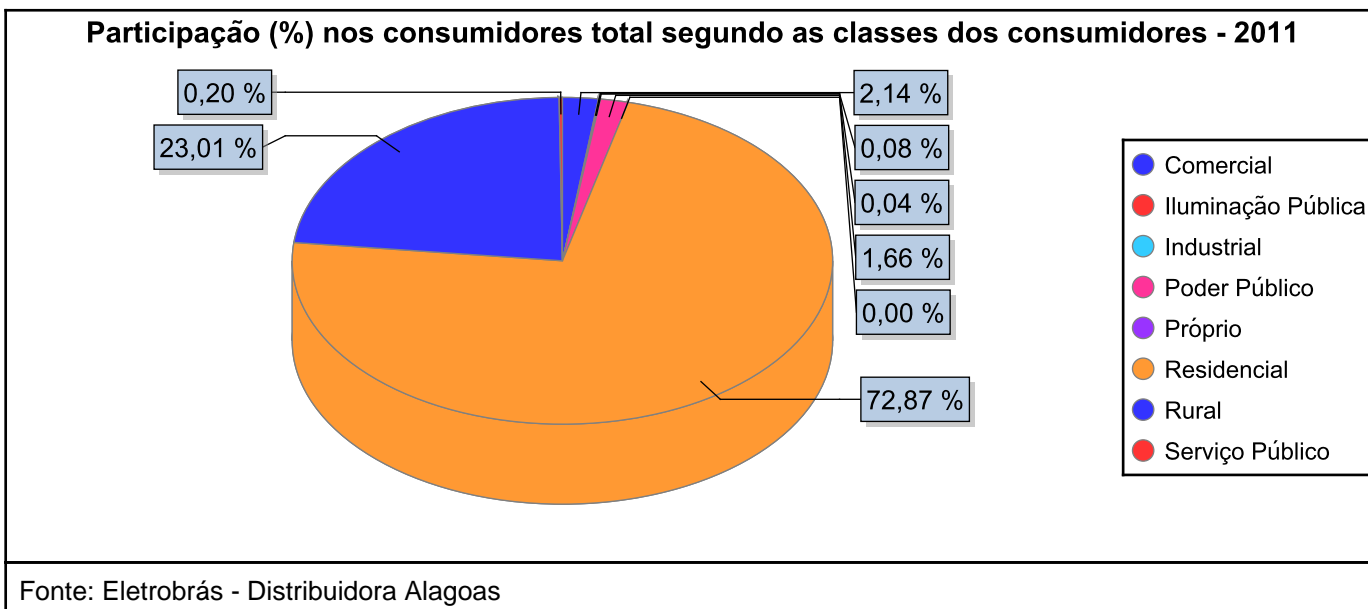
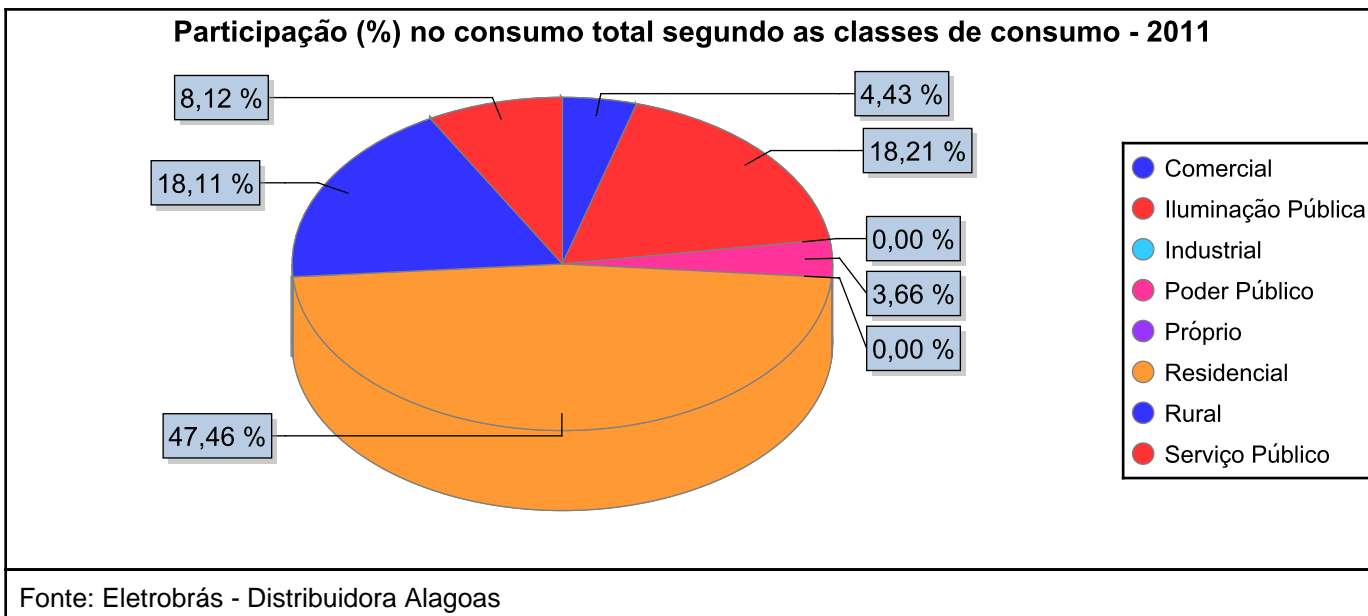
| Especificação   | 2010 |        |
|---|------|--------|
|   | Água | Esgoto |
| Extensão da Rede (Km)                                   | 0,00 | 0,00   |
| População Total Atendida com Rede (habitantes)          | -    | 0      |
| População total atendida com abastecimento (habitantes) | 0    | -      |
| Quantidade de Economias Ativas (Número)                 | 0    | 0      |
| Quantidade de Ligações Ativas (Número)                  | 0    | 0      |
| Volume Coletado (1000 m <sup>3</sup> )                  | -    | 0,00   |
| Volume Consumido (1000 m <sup>3</sup> )                 | 0,00 | -      |
| Volume Faturado (1000 m <sup>3</sup> )                  | 0,00 | 0,00   |
| Volume Produzido (1000 m <sup>3</sup> )                 | 0,00 | -      |
| Volume Tratado (1000 m <sup>3</sup> )                   | -    | 0,00   |

Fonte: Sistema Nacional de Informações sobre Saneamento - SNIS

### 5.2 Energia Elétrica: Consumo e Consumidores por Classe

| Classes            | 2011          |              |
|--------------------|---------------|--------------|
|                    | Consumo (Mwh) | Consumidores |
| Comercial          | 131           | 54           |
| Iluminação Pública | 538           | 2            |
| Industrial         | 0             | 1            |
| Poder Público      | 108           | 42           |
| Próprio            | 0             | 0            |
| Residencial        | 1.402         | 1.843        |
| Rural              | 535           | 582          |
| Serviço Público    | 240           | 5            |
| Total              | 2.954         | 2.529        |

Fonte: Eletrobrás - Distribuidora Alagoas



### 5.3 Instituições Bancárias

| Total   | Nº de Agências - 2011 |
|---|-----------------------|
| Banco do Brasil                                   | -                     |
| Banco do Nordeste do Brasil                       | -                     |
| Caixa Econômica Federal                           | -                     |
| Números de Outras Agências (Privadas/ Particular) | -                     |

Fonte: Pesquisa direta junto as Agências Bancárias/ Banco Central do Brasil-BACEN



#### 5.4 Meios de Hospedagem

| Especificação            | 2011 |
|--------------------------|------|
| Número de hotéis - Total | -    |
| Número de pousadas       | -    |

Fonte: Secretaria de Estado do Turismo - SETUR

#### 5.5 Frota de Veículos

| Especificação | 2011 |
|---------------|------|
| Automóvel     | 161  |
| Caminhonete   | 32   |
| Caminhão      | 15   |
| Motocicleta   | 322  |

Fonte: Departamento Nacional de Trânsito - DENATRAN

#### 5.6 Unidades de Governo

| Discriminação   | 2012 |
|---|------|
| Unidades da Secretaria de Estado da Agricultura no Estado de Alagoas - Gerências Regionais          | -    |
| Unidades da Secretaria de Estado da Educação no Estado de Alagoas - Coordenadoria Regional de Ensin | -    |
| Unidades da Secretaria de Estado da Fazenda no Estado de Alagoas - Gerências Regionais de Administr | -    |
| Unidades da Secretaria de Estado da Fazenda no Estado de Alagoas - JÁ                               | -    |
| Unidades da Secretaria de Estado da Fazenda no Estado de Alagoas - Postos Fiscais                   | -    |
| Unidades do Departamento Estadual de Trânsito no Estado de Alagoas - Ciretrans                      | -    |
| Unidades do Departamento Estadual de Trânsito no Estado de Alagoas - Postos Avançados               | -    |

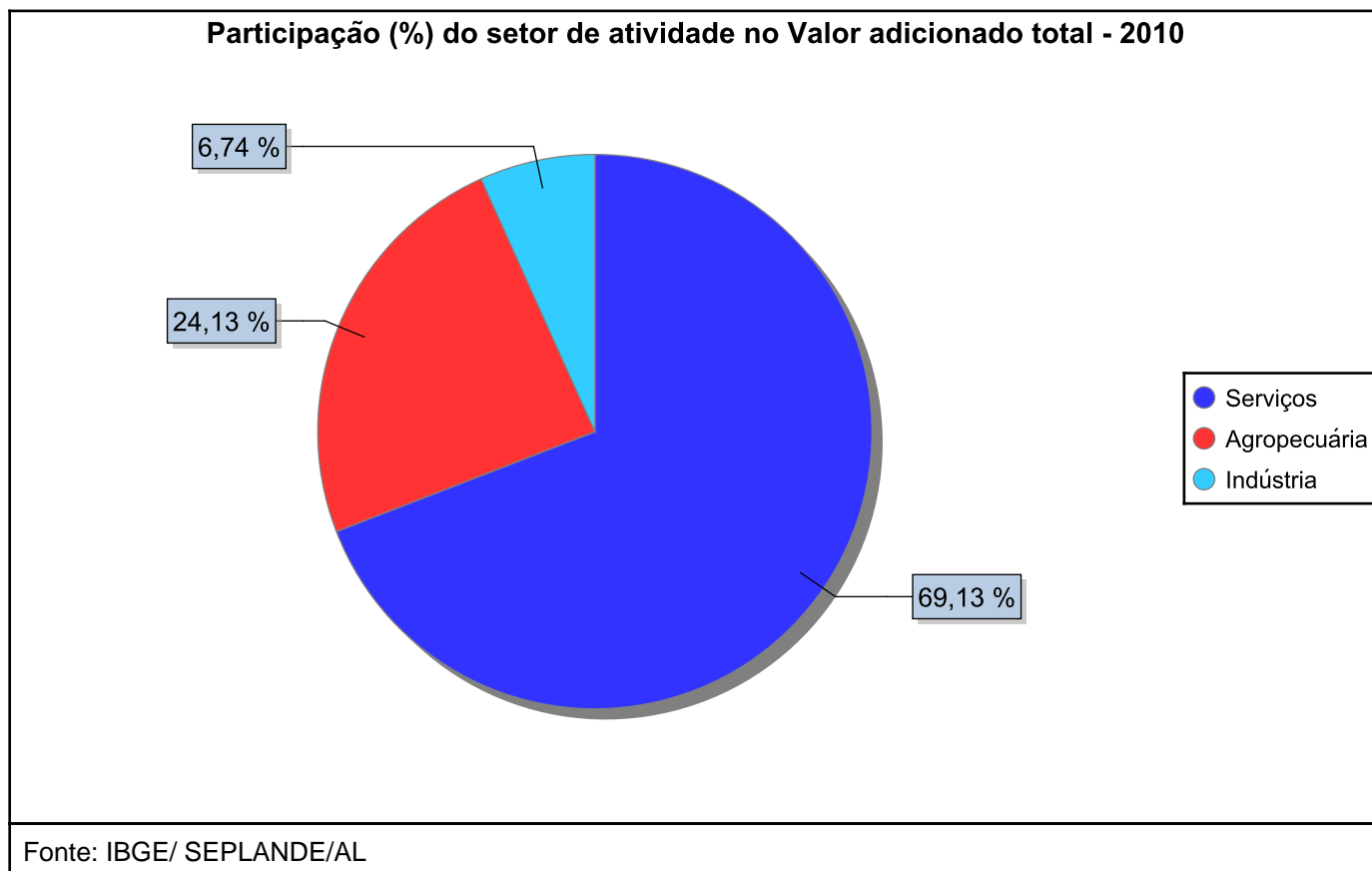
Fonte: DETRAN-AL, SEFAZ-AL, SEAGRI-AL, SEE-AL

## VI - ECONOMIA E FINANÇAS

### 6.1 Produto Interno Bruto

| Discriminação                                  | 2010      |                  |
|--|-----------|------------------|
|  | Valor     | Participação (%) |
| Valor Adicionado de Serviços - (R\$ 1.000)     | 29.887,69 | 69,13            |
| Valor Adicionado da Indústria - (R\$ 1.000)    | 2.913,16  | 6,74             |
| Valor Adicionado da Agropecuária - (R\$ 1.000) | 10.431,90 | 24,13            |
| Valor Adicionado Total - (R\$ 1.000)           | 43.232,75 | 100,00           |
| Produto Interno Bruto - (R\$ 1.000)            | 43.876,51 | -                |
| PIB per capita municipal - (R\$ 1,00)          | 4.144,77  | -                |

Fonte: IBGE/ SEPLANDE/AL



### 6.2 Aspectos da Agropecuária

| Agropecuária*                    | 2011    |
|----------------------------------|---------|
| Cana-de-açúcar - (t)             | 305.876 |
| Laranja - (t)                    | 1.573   |
| Mandioca - (t)                   | 650     |
| Produção de mel de abelha - (Kg) | 925     |

### 6.2 Aspectos da Agropecuária

| Agropecuária*                               | 2011  |
|---|-------|
| Produção de leite - (mil litros)            | 377   |
| Produção de ovos de galinha - (mil dúzias)  | 5     |
| Bovinos - (Número)                          | 6.500 |
| Galos, frangas, frangos e pintos - (Número) | 3.060 |
| Ovinos - (Número)                           | 970   |

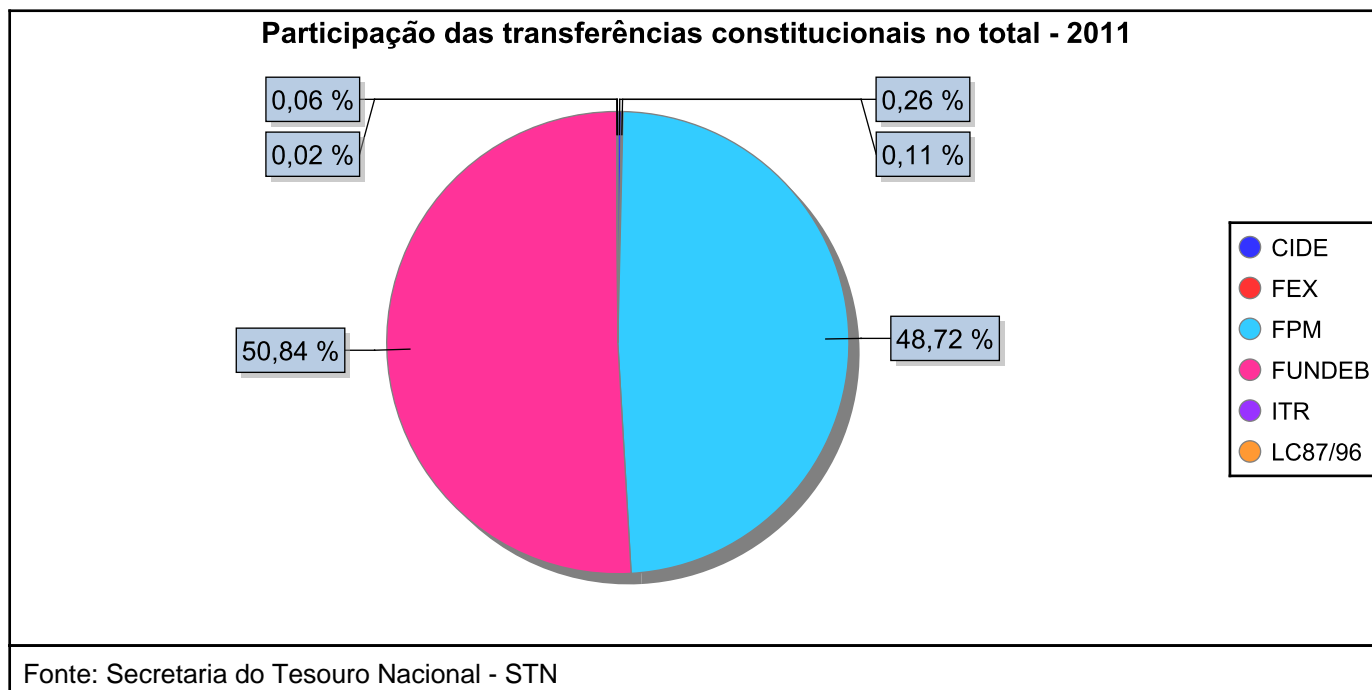
Fonte: IBGE/ Produção Agrícola Municipal - PAM, IBGE/ Produção Pecuária Municipal - PPM

\* Considerou-se o ranking dos três maiores produtos agrícolas, os produtos de origem animal e o efetivo de animais, respectivamente.

### 6.3 Finanças Públicas: Repasses Federais

| Transferências Constitucionais | Valor (R\$ 1,00) |              |               |               |
|--------------------------------|------------------|--------------|---------------|---------------|
|                                | 2008             | 2009         | 2010          | 2011          |
| CIDE                           | 28.598,38        | 16.834,79    | 30.808,97     | 35.044,75     |
| FEX                            | 28.984,42        | 9.019,75     | 9.879,60      | 14.765,94     |
| FPM                            | 5.346.724,54     | 5.012.049,31 | 5.387.099,22  | 6.652.993,51  |
| FUNDEB                         | 3.481.693,64     | 2.793.171,24 | 4.813.117,08  | 6.942.987,10  |
| ITR                            | 7.186,33         | 2.794,76     | 2.921,59      | 2.888,56      |
| LC87/96                        | 8.496,97         | 8.078,84     | 7.841,64      | 7.943,16      |
| Total                          | 8.901.684,28     | 7.841.948,69 | 10.251.668,10 | 13.656.623,02 |

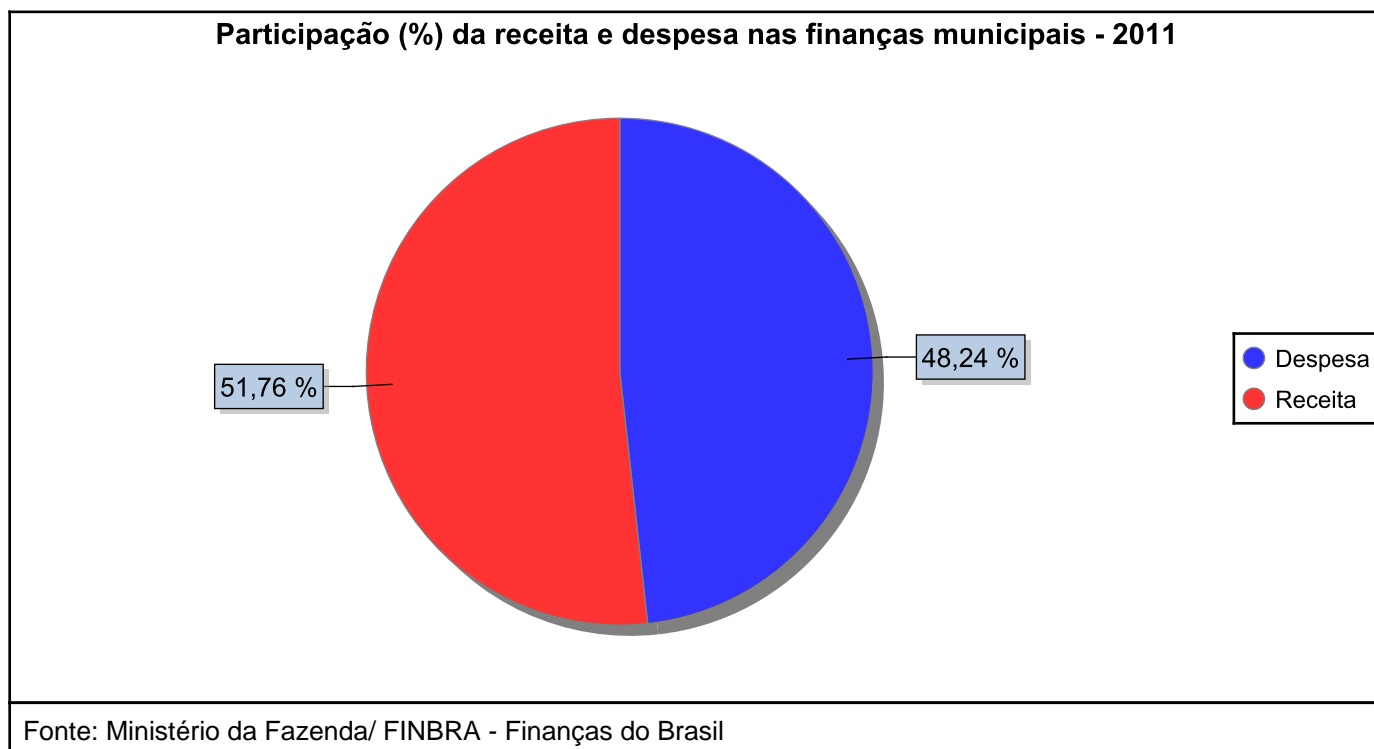
Fonte: Secretaria do Tesouro Nacional - STN



### 6.4 Finanças Públicas: Receitas e Despesas Municipais

| Receitas e Despesas | 2011                          |                              |
|---------------------|-------------------------------|------------------------------|
|                     | Receita Arrecadada (R\$ 1,00) | Despesa Realizada (R\$ 1,00) |
| Capital             | 297.755,25                    | 1.504.681,51                 |
| Corrente            | 21.735.120,04                 | 19.032.995,55                |
| <b>Total</b>        | <b>22.032.875,29</b>          | <b>20.537.677,06</b>         |

Fonte: Ministério da Fazenda/ FINBRA - Finanças do Brasil



## VII - ÍNDICE DE DESENVOLVIMENTO

### 7.1 Índice de Desenvolvimento Humano – IDH

|                     | 2000         |
|---------------------|--------------|
| IDH-M, Educação     | 0,513        |
| IDH-M, Longevidade  | 0,574        |
| IDH-M, Renda        | 0,452        |
| <b>IDH-M, Total</b> | <b>0,513</b> |

Fonte: Programa das Nações Unidas para o Desenvolvimento - PNUD

## VIII - POLÍTICA

### 8.1 Número de Eleitores

| Política        | 2012  |
|-----------------|-------|
| Eleitores total | 7.170 |

Fonte: Tribunal Superior Eleitoral - TSE

**ANEXO I - FINANÇAS PÚBLICAS: TRANSFERÊNCIAS ESTADUAIS**

| Transferências Constitucionais | Valor (em R\$ 1,00) |              |
|--------------------------------|---------------------|--------------|
|                                | 2010                | 2011         |
| ICMS                           | 937.562,01          | 1.032.293,71 |
| IPVA                           | 19.095,55           | 24.601,11    |

## Glossário de Siglas e Abreviações

|          |   |
|----------|---|
| CIDE     | Contribuição de Intervenção no Domínio Econômico  |
| DATASUS  | Departamento de Informática do Sistema Único de Saúde   |
| DER      | Departamento Estradas e Rodagens  |
| FEX      | Fundo de Apoio às Exportações   |
| FINBRA   | Finanças do Brasil  |
| FPM      | Fundo de Participação dos Municípios  |
| FUNDEB   | Fundo de Manutenção e Desenvolvimento da Educação Básica e de Valorização dos Profissionais da Educação |
| IBGE     | Instituto Brasileiro de Geografia e Estatística   |
| INEP     | Instituto Nacional de Estudos e Pesquisas Educacionais  |
| ITR      | Imposto Territorial Rural   |
| LC 87/96 | Lei Complementar 87/96  |
| MF       | Ministério da Fazenda   |
| MTE      | Ministério do Trabalho e do Emprego   |
| PNUD     | Programa das Nações Unidas para o Desenvolvimento   |
| RAIS     | Relação Anual de Informações Sociais  |
| SESAU    | Secretaria de Estado da Saúde   |
| SEMARH   | Secretaria de Estado do Meio Ambiente e dos Recursos Hídricos   |
| SEPLANDE | Secretaria de Estado do Planejamento e do Desenvolvimento Econômico                                     |
| SNIS     | Sistema Nacional de Informações sobre Saneamento  |
| SINC     | Superintendência de Produção da Informação e do Conhecimento  |
| IDEB     | Índice de Desenvolvimento da Educação Básica  |
| TSE      | Tribunal Superior Eleitoral   |

## Glossário de Termos Técnicos


|                               |   |
|-------------------------------|---|
| TAXA DE URBANIZAÇÃO           | É a porcentagem de uma dada população que reside em área urbana   |
| DENSIDADE DEMOGRÁFICA         | Verifica a distribuição média da população em termos de concentração geográfica, em determinada área, por km <sup>2</sup>   |
| RAZÃO DE SEXO                 | Nº de homens para cada 100 mulheres, na pop. em determinado espaço geográfico no ano considerado, ou seja, expressa a relação entre os sexos. Se igual a 100, o nº de homens e de mulheres se equivalem; acima de 100, há predominância de homens e, abaixo; predominância de mulheres. |
| VALOR ADICIONADO              | Valor que a atividade acrescenta aos bens e serviços consumidos no seu processo produtivo. É a contribuição ao produto interno bruto pelas diversas atividades econômicas, obtida pela diferença entre o valor de produção e o consumo intermediário absorvido.                         |
| IDH                           | Índice de Desenvolvimento Humano.   |
| PIB                           | Produto interno bruto total dos bens e serviços produzidos pelas unidades produtoras residentes destinadas ao consumo final sendo, portanto, equivalente à soma dos valores adicionados pelas diversas atividades econômicas acrescida dos impostos.                                    |
| PIB <i>per capita</i>         | Razão entre o PIB e a População Total   |
| Taxa de Distorção Idade-Série | Percentual de alunos, em cada série, com idade superior a idade recomendada, ou seja, quando o aluno tem idade igual ou superior a dois anos da idade recomendada.  |
| Taxa de Reprovação            | É a relação entre o número de alunos reprovados e total de matriculados, subtraindo-se os afastados por transferência e acrescidos os admitidos por transferência.  |
| Taxa de Aprovação             | Percentual de alunos aprovados matriculados em determinado nível de ensino, em relação à matrícula total, desse mesmo nível de ensino.  |
| Taxa de Abandono              | Proporção de alunos que abandonaram o curso durante o ano letivo, subtraindo-se os transferidos.  |



# CONHEÇA NOSSAS PUBLICAÇÕES

## Alagoas em Mapas

Publicação que reúne um conjunto de mapas sobre o Estado e seus municípios, que contempla diversos aspectos das áreas de demografia, caracterização territorial, indicadores sociais e econômicos, infraestrutura, além de uma composição de imagens anáglifas para visualização em 3D.





## Anuário Estatístico do Estado de Alagoas

Publicação que reúne um conjunto de dados estatísticos do Estado e dos municípios de Alagoas nas áreas da educação, saúde, saneamento, segurança pública, eleitorado, mercado de trabalho, atividades agropecuárias, atividades industriais, serviços, finanças, comércio de mercadorias, instituições financeiras, dentre outros.

## Resenha Estatística do Estado de Alagoas

Publicação que reúne um conjunto resumido dos principais dados estatísticos do Estado de Alagoas nas áreas da educação, saúde, saneamento, segurança pública, eleitorado, mercado de trabalho, atividades agropecuárias, atividades industriais, serviços, finanças, comércio de mercadorias, instituições financeiras, dentre outros.



## Alagoas em Números

O Alagoas em Números é uma publicação anual elaborada pela SEPLANDE com o intuito de disponibilizar à sociedade, informações referentes à realidade socioeconômica Alagoana. Através da publicação, a SEPLANDE apresenta um panorama do cenário do Estado de Alagoas, trazendo uma coletânea de dados referentes às dimensões fisiográfica, demográfica, desenvolvimento humano, infraestrutura, desenvolvimento econômico e finanças públicas, constituindo-se em uma grande fonte de consulta para a sociedade.

## Contas Regionais do Estado de Alagoas

Publicação que divulga os resultados do Produto Interno Bruto do Estado de Alagoas bem como a análise das informações desagregadas por segmentos e atividades econômicas, baseado em metodologia nacional e comparável com as demais Unidades da Federação.



## Produto Interno Bruto dos Municípios Alagoanos

Publicação que divulga os resultados do Produto Interno Bruto dos Municípios do Estado de Alagoas bem como a análise das informações desagregadas por segmentos e atividades econômicas, baseado em metodologia nacional e comparável com as demais Unidades da Federação.

# CONHEÇA NOSSAS PUBLICAÇÕES

## Conjuntura Econômica do Estado de Alagoas

Publicação que descreve o comportamento de curto prazo da economia alagoana. Seu propósito é registrar e analisar, por meio de indicadores macroeconômicos específicos, os fatores e informações dos principais setores ao longo do tempo, permitindo o acesso e a compreensão de parte da história da economia do estado.





## Agropecuária dos Municípios Alagoanos

Publicação que permite ao leitor conhecer a situação da agricultura e da pecuária de toda Alagoas. Aqui é possível encontrar informações relativas à área plantada e colhida, quantidade produzida e valor da produção dos bens de consumo agrícolas no estado; além do efetivo pecuário e dos produtos de origem animal. A publicação leva em consideração o total de municípios alagoanos e é realizado num período anual desde 2004.

## IPC - Índice de Preço do Consumidor de Maceió

Publicação que apresenta os resultados do Índice de Preços ao Consumidor de Maceió - IPC, índice que calcula a variação de preços de uma cesta de bens e serviços consumidos pela população na área urbana de Maceió, compreendendo a faixa de renda de um a oito salários mínimos.



## Projeção da População dos Municípios Alagoanos

Publicação que apresenta as estimativas da população do Estado e dos municípios de Alagoas, contendo informações são disponíveis por localização e gênero.

Todas as publicações estão disponíveis no Portal Alagoas em Dados e Informações, na seção Publicações.

## Conheça o Portal ALAGOAS EM DADOS E INFORMAÇÕES

O portal Alagoas em Dados e Informações é uma plataforma interativa de acesso útil, rápido e fácil para consulta e utilização de dados e informações socioeconômicas de Alagoas.

Pensando em você que deseja conhecer mais sobre a Economia e a Sociedade do Estado de Alagoas, de uma maneira confiável e segura, fazemos este convite para navegar por este instrumento interativo de informação e conhecimento.

Conheça o Portal Alagoas em Dados e Informações: Alagoas num só lugar, em todo lugar.

ACESSE: <http://informacao.seplande.al.gov.br>



Secretaria de Estado do  
Planejamento e do  
Desenvolvimento Econômico

