



ESTADO DE ALAGOAS



# PERFIL MUNICIPAL

Arapiraca

2013

Secretaria de Estado do  
Planejamento e do  
Desenvolvimento Econômico



**GOVERNO DO ESTADO DE ALAGOAS  
SECRETARIA DE ESTADO DO PLANEJAMENTO E DO DESENVOLVIMENTO  
ECONÔMICO  
SUPERINTENDÊNCIA DE PRODUÇÃO DA INFORMAÇÃO E DO CONHECIMENTO  
DIRETORIA DE ESTATÍSTICA E INDICADORES**

## **PERFIL MUNICIPAL**

v.1 n.1

Maceió  
2013

**GOVERNO DO ESTADO DE ALAGOAS**  
**Governador** - Teotonio Brandão Vilela Filho  
**Vice - Governador** - José Thomaz Nonô Netto

**SECRETARIA DE ESTADO DO PLANEJAMENTO E DO DESENVOLVIMENTO  
ECONÔMICO - SEPLANDE**  
**Secretário de Estado**- Luiz Otavio Gomes  
**Secretário de Estado Adjunto de Planejamento e Orçamento** – José Cândido do  
Nascimento  
**Chefe de Gabinete** – Rafaelle Novais

**SUPERINTENDÊNCIA DE PRODUÇÃO DA INFORMAÇÃO E DO CONHECIMENTO - SINC**  
**Superintendente** – Thiago José Tavares Ávila

**DIRETORIA DE ESTATÍSTICA E  
INDICADORES**

**Diretor** – Ilmo Wanderley Gallindo

**EDITOR**

Thiago José Tavares Ávila

**EQUIPE TÉCNICA**

Gilvandro Freitas  
Roberson Leite Silva Júnior  
Teresa Márcia da Rocha Lima Emery  
Thiago Araújo Silva de Oliveira  
Thiago José Tavares Ávila  
Valter Wellington Ramos Júnior

**ESTAGIÁRIOS**

Bartolomeu José Rodrigues Neto  
Danilo Aprígio Cavalcante Barbosa  
Márcio Alexander Ribeiro Torres  
Márcio de Lima Passos  
Raphael Araújo da Silva

**EQUIPE DE REVISÃO**

Anderson Henrique dos Santos Araújo  
Cícera Dinalva Matos Dantas  
Diego José Ramalho Pimentel da Silva  
Marcia Núbia Barbosa Lopes  
Maria Gorileide P. de Oliveira  
Natalya de Almeida Levino  
Rosângela Maria de Melo My  
Silvete de Albuquerque Nogueira  
Suely de Castro Protásio

**ASSESSORIA DE COMUNICAÇÃO**

**Coordenador de Comunicação** – Lucas Lisboa  
**Assessor de Comunicação** – Laís Pita de  
Almeida  
**Designer Gráfico**- Thales França

**NORMALIZAÇÃO E DIVULGAÇÃO**

Biblioteca Luiz Sávio de Almeida  
**Gerente** – Elisabete Maria Monteiro de Souza

PERFIL MUNICIPAL é uma publicação anual da Seplande/AL.  
Disponível para consultas e *download* no site <http://www.seplande.al.gov.br>. É permitida a reprodução total  
ou parcial dos textos desta revista, desde que seja citada a fonte.

**Bibliotecária Responsável:** Maria Gorileide P. de Oliveira – CRB-4/1524

---

Perfil Municipal. - Ano 2013, n.1 (2013).

- Maceió: Secretaria de Estado do Planejamento e do Desenvolvimento Econômico,  
2012.

v.: il Color.; 21cm

Anual

1. Estatística – Alagoas. 2. Economia – Alagoas

CDU 31: 33(813.5)

---

Secretaria de Estado do Planejamento e do Desenvolvimento Econômico –  
Seplande

R. Dr. Cincinato Pinto, 503 - Centro - Maceió-Alagoas  
CEP.: 57020-050 - Fone: (82) 3315-1504 - Fax: (82) 3315-1525



<http://www.seplande.al.gov.br>  
[biblioteca@seplande.al.gov.br](mailto:biblioteca@seplande.al.gov.br)

## **APRESENTAÇÃO**

A compreensão da dinâmica municipal e regional consiste de elemento relevante para a formulação e implementação de políticas públicas para os municípios, estados e para o país, afinal, as pessoas, empresas e instituições estão localizadas nos municípios e diagnósticos sobre esta realidade consistem de recursos necessários para o desenvolvimento local e regional.

Neste contexto, a Secretaria de Estado do Planejamento e do Desenvolvimento Econômico - Seplande, por meio da Superintendência de Produção da Informação e do Conhecimento (SINC), apresenta a 1ª edição da publicação Perfil Municipal, uma publicação eletrônica que reúne as principais informações e indicadores sobre a realidade dos municípios alagoanos. A publicação inclui dados sobre a caracterização geográfica, aspectos demográficos, econômicos, sociais, políticos e da infraestrutura existente em cada município do estado de Alagoas, com dados atualizados anualmente.

Publicações desta natureza são de vital importância para expressar a realidade social e econômica de Alagoas, a fim de apresentar a partir de indicadores, a situação dos municípios alagoanos, subsidiando a gestão pública, o setor privado e a comunidade acadêmica no que tange a formulação e implementação de ações voltadas ao desenvolvimento destas localidades.

Em nome da Seplande e de toda a equipe da área de informação, registro aqui os nossos agradecimentos às instituições e às pessoas que, direta ou indiretamente, contribuíram para a realização deste trabalho, seja no fornecimento de dados estatísticos ou na produção de textos que integram esta publicação.

**Luiz Otavio Gomes**  
**Secretário**

# SUMÁRIO

<b>I – SÍNTESE HISTÓRICA</b>	01
<b>II- CARACTERIZAÇÃO GEOGRÁFICA</b>	02
2.1 – Situação Geográfica	02
<b>III- ASPECTOS DEMOGRÁFICOS E SOCIAIS</b>	02
3.1 – Demografia	02
3.2 – Indicadores Demográficos	03
<b>IV-ASPECTOS SOCIAIS</b>	04
4.1 Saúde: Número de Estabelecimentos e Leitos por dependência administrativa	04
4.2 Saúde: Número de Estabelecimentos, por tipo segundo dependência administrativa	04
4.2 Saúde: Número de Estabelecimentos, por tipo segundo dependência administrativa	05
4.3 Saúde: Número de Profissionais de Saúde	05
4.3 Saúde: Outros de Profissionais de Saúde	06
4.4 Saúde: Número de Doenças de Notificação Compulsória	06
4.4 Saúde: Número de Doenças de Notificação Compulsória	07
4.5 Saúde: Indicadores de Saúde	07
4.6 Educação: Número de Escolas, Matrícula Inicial por dependência administrativa e Tipos de Ensino	08
4.7 Educação: IDEB	08
4.7 Educação: OUTROS Indicadores Educacionais	08
4.8 Emprego: Número de Empregos Formais por atividade econômica	09
4.9 Assistência Social: Famílias Assistidas pelo Governo Federal	09
<b>V – INFRAESTRUTURA</b>	10
5.1 Saneamento: Serviços de Água e Esgoto	10
5.2 Energia Elétrica: Consumo e Consumidores por Classe	10
5.3 Instituições Bancárias	11
5.4 Meios de Hospedagem	12
5.5 Frota de Veículos	12
5.6 Unidades de Governo	12
<b>VI - ECONOMIA E FINANÇAS</b>	13
6.1 Produto Interno Bruto	13
6.2 Aspectos da Agropecuária	14
6.3 Finanças Públicas: Repasses Federais	14
6.4 Finanças Públicas: Receitas e Despesas Municipais	15
<b>VII - ÍNDICE DE DESENVOLVIMENTO</b>	15
7.1 Índice de Desenvolvimento Humano – IDH	15
<b>VIII – POLÍTICA</b>	16
8.1 Número de Eleitores	16
<b>ANEXO I – Finanças Públicas: Repasses Estaduais</b>	17

# Município: Arapiraca

## I - SÍNTESE HISTÓRICA

Segundo dados oficiais do Governo do Estado de Alagoas, o início da povoação começou a surgir em 1848 nas terras pertencentes ao Sr. Marinho Falcão, que as vendeu a Amaro da Silva Valente. Manoel André Correia, procedente de Cacimbinhas e que era genro de Amaro da Silva Valente, motivado por aborrecimento com o sogro e pelo pequeno rendimento que vinha tendo no plantio de mandioca, resolveu procurar novo local para fixar residência, se bem que nas terras de Amaro Valente. Manoel André Correia, que era também exímio caçador, depois de hospedar-se em casa de um seu cunhado, João de Deus, na localidade denominada Mangabeira, penetrou nas matas virgens, abrindo picadas. Após longos dias de trabalho e perigos, alcançou uma planície onde resolveu parar. Verificou que ali havia madeiras em abundância, sobressaindo entre todas as arapiracas. Em baixo de uma frondosa arapiraca fez acampamento e aí permaneceu vários dias, enquanto construía habitação para sua família. Desde essa época Arapiraca conservou seu nome. A povoação que então se iniciou tinha quase todos os seus habitantes ligados entre si por laços de parentesco. Em 1855, vítima de uma epidemia de cólera morreu a esposa de Manoel André, o qual prometeu construir uma igreja sobre sua sepultura, o que se tornou realidade em 1864, ficando a mesma sob o orago de Nossa Senhora do Bom Conselho. Primitivamente, como distrito, esteve Arapiraca sob a jurisdição de Penedo, Porto Real do Colégio, São Brás e Limoeiro, sucessivamente. Foi elevada a categoria de município pela Lei nº 1.009, de 30 de maio de 1924. Constituiu-se de territórios desmembrados dos municípios de Palmeira dos Índios, Porto Real do Colégio, São Brás, Traipú e do antigo distrito de Arapiraca, pertencente ao município de Limoeiro.

## II - CARACTERIZAÇÃO GEOGRÁFICA

Situação Geográfica			
Microrregião	Municípios Limítrofes	Área (km <sup>2</sup> )	Distância rodoviária para Capital (Km)
MR. DE ARAPIRACA	Coité do Nóia , Craíbas , Feira Grande , Igaci , Junqueiro , Lagoa da Canoa , Limoeiro de Anadia , São Sebastião	356,18	135,70

Fonte: IBGE - Censo Demográfico

Situação Geográfica					
Coord. Geográficas		Clima	Temperatura (°C)		Altitude (m)
Latitude(S)	Longitude (O)		Mínima	Máxima	
- 09° 45' 09"	36° 39' 40"	Tropical chuvoso com verão seco Estação chuvosa no outono/inverno	31°	37°	264

Fonte: Secretaria de Estado do Meio Ambiente e dos Recursos Hídricos - SEMARH

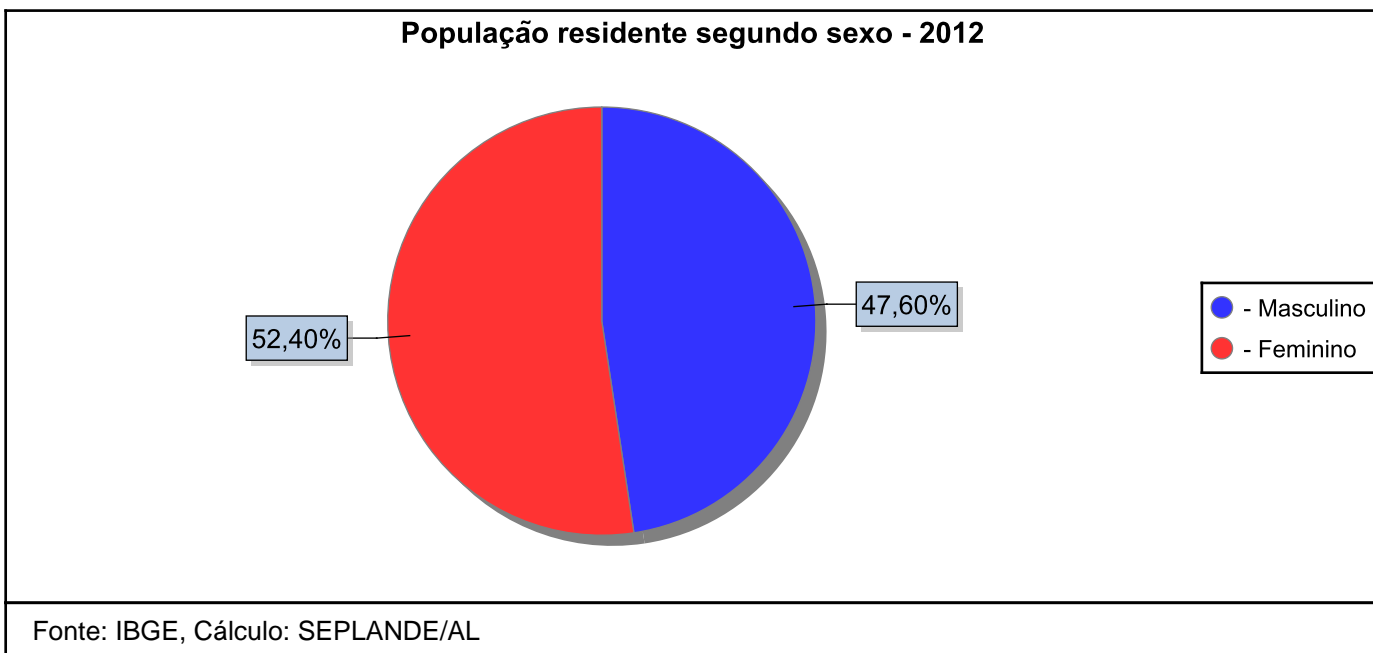
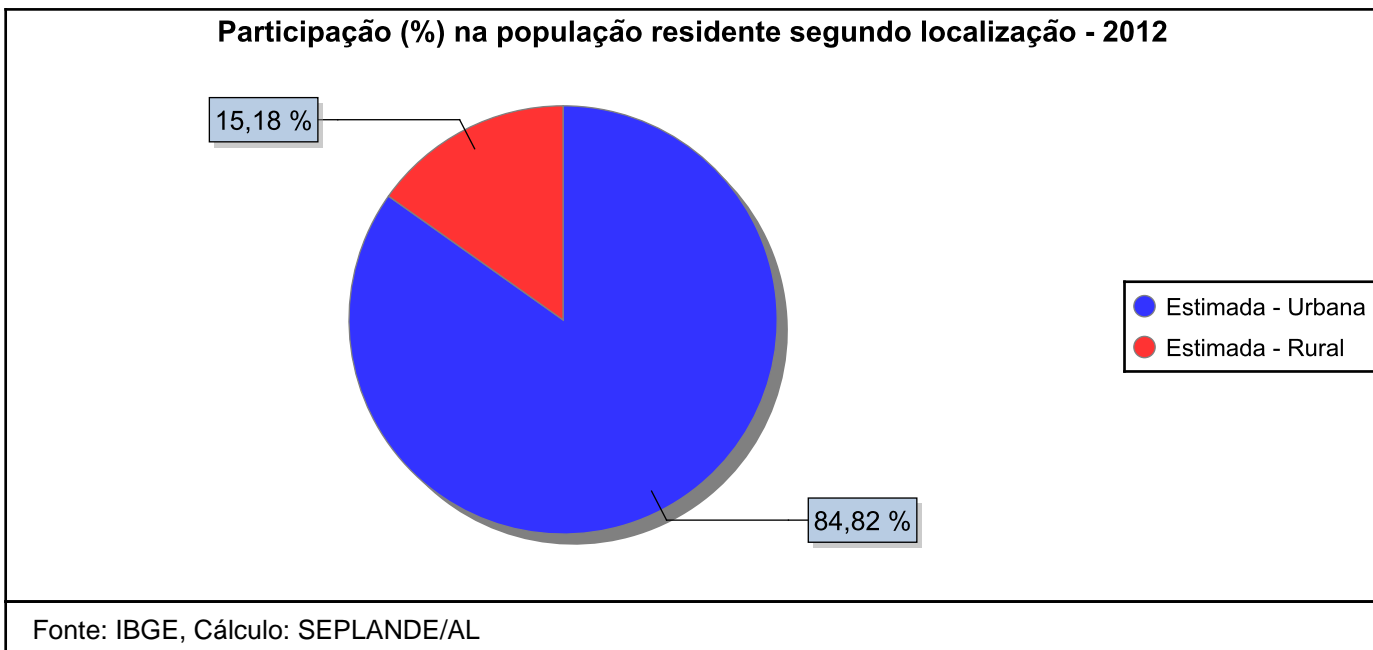
## III - ASPECTOS DEMOGRÁFICOS

### 3.1 Demografia

Localização/Gênero	População Residente		
	2000	2010	2012*
Feminina	97.283	112.122	118.286
Masculina	89.183	101.884	107.461
Rural	34.112	32.525	34.278
Urbana	152.354	181.481	191.468
Total	186.466	214.006	225.746

Fonte: IBGE - Censo Demográfico, IBGE, Cálculo: SEPLANDE/AL, IBGE, DATASUS, SEPLANDE/AL, IBGE/

\* Estimativa da População



### 3.2 Indicadores Demográficos

Indicadores	2000	2010	2012*
Densidade Demográfica (Hab/Km²)	523,52	600,84	633,80
Razão de Sexo (%)	91,67	90,87	90,85
Taxa de urbanização (%)	81,71	84,80	84,82

Fonte: IBGE - Censo Demográfico, IBGE, DATASUS, SEPLANDE/AL, IBGE/ SEPLANDE/AL

\* Dados relativos a População Residente Estimada

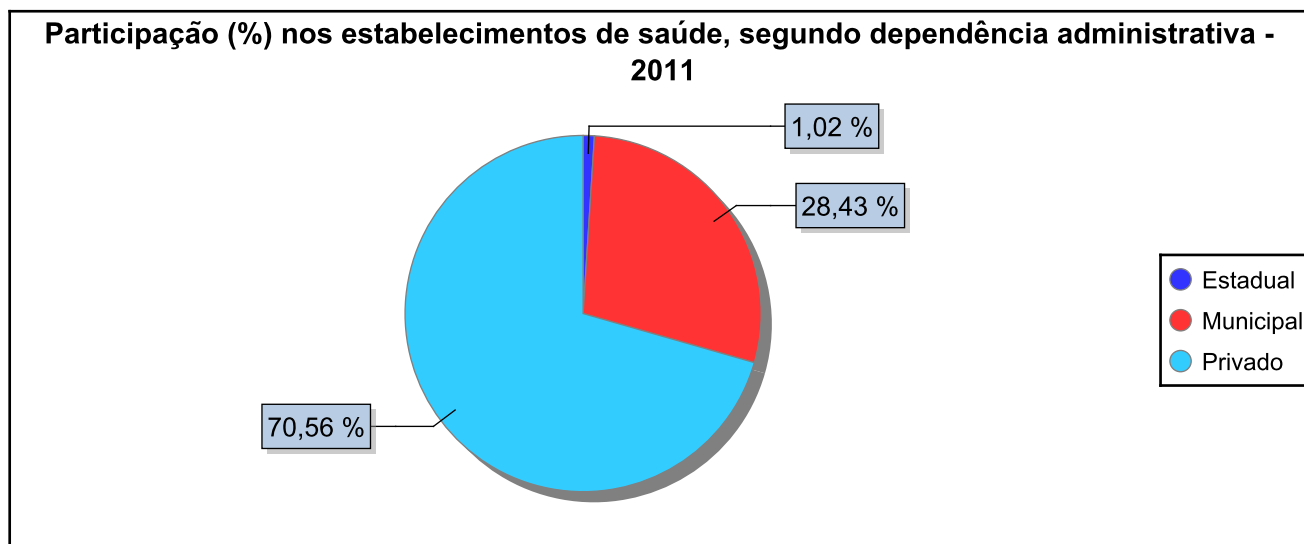


#### IV - ASPECTOS SOCIAIS

##### 4.1 Saúde: Número de Estabelecimentos e Leitos por dependência administrativa

Dependência Administrativa	2011	
	Nº de Estabelecimentos	Nº de Leitos
Estadual	2	34
Federal	-	-
Municipal	56	-
Privado	139	784
<b>Total</b>	<b>197</b>	<b>818</b>

Fonte: Departamento de Estatística do Sistema Único de Saúde - DATASUS



Fonte: Departamento de Estatística do Sistema Único de Saúde - DATASUS

##### 4.2 Saúde: Número de Estabelecimentos, por tipo segundo dependência administrativa

Estabelecimentos*	Dependência Administrativa - 2011			
	Federal	Estadual	Municipal	Privado
Central de Regulação de Serviços de Saúde	-	-	1	-
Centro de Apoio a Saúde da Família	-	-	-	-
Centro de Atenção Hemoterápica e ou Hematológica	-	1	-	-
Centro de Atenção Psicossocial	-	-	2	-
Centro de Saúde/Unidade Básica de Saúde	-	-	32	-
Clínica Especializada/Ambulatório Especializado	-	-	5	17

## 4.2 Saúde: Número de Estabelecimentos, por tipo segundo dependência administrativa

Estabelecimentos*	Dependência Administrativa - 2011			
	Federal	Estadual	Municipal	Privado
Consultório Isolado	-	-	3	88
Cooperativa	-	-	-	-
Farmácia Medic Excepcional e Prog Farmácia Popular	-	-	1	-
Hospital Especializado	-	-	-	2
Hospital Geral	-	-	-	6
Policlínica	-	-	-	1
Posto de Saúde	-	-	5	-
Secretaria de Saúde	-	-	1	-
Unid Mista - atend 24h: atenção básica, intern/urg	-	-	-	-
Unidade Móvel Pré Hospitalar - Urgência/Emergência	-	-	-	-
Unidade Móvel Terrestre	-	-	2	-
Unidade de Atenção à Saúde Indígena	-	-	-	-
Unidade de Serviço de Apoio de Diagnose e Terapia	-	-	2	25
Unidade de Vigilância em Saúde	-	-	2	-

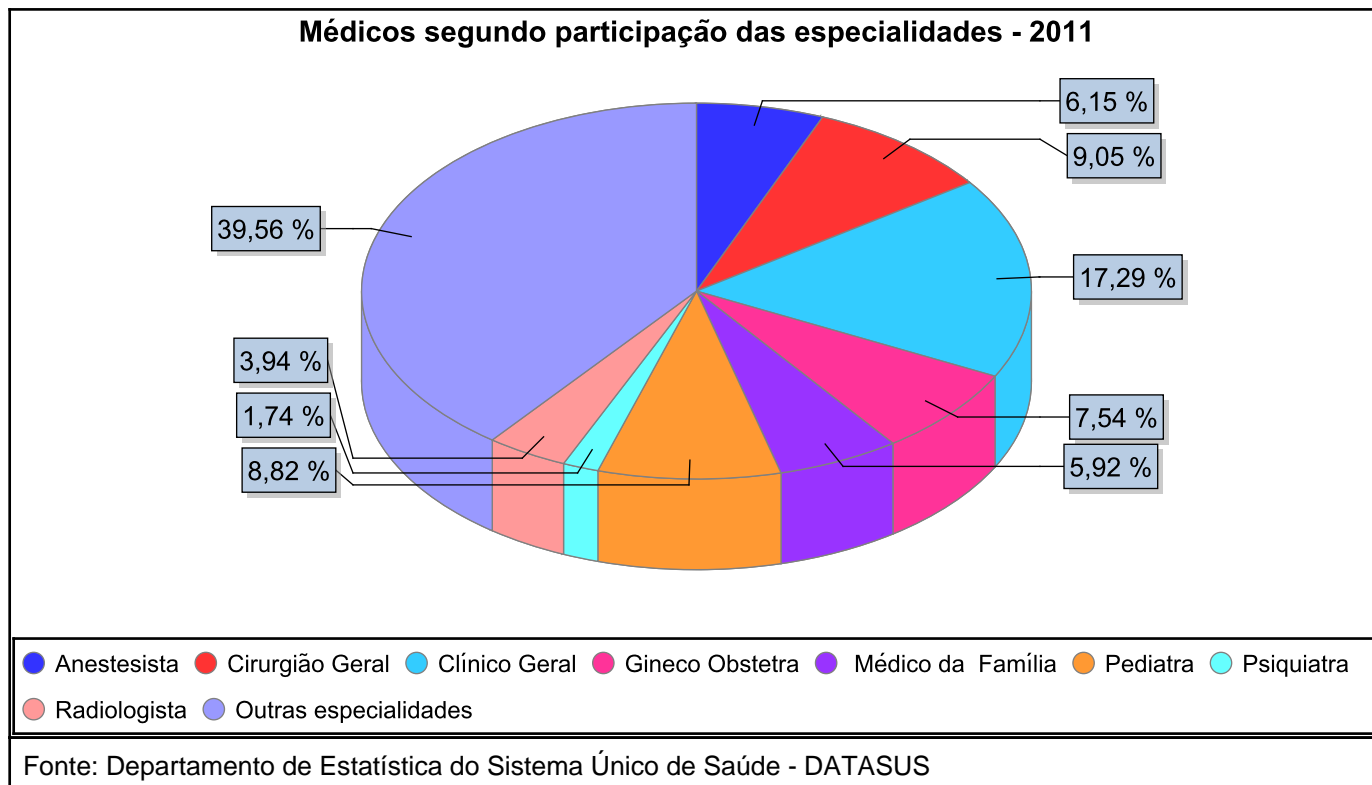
Fonte: Departamento de Estatística do Sistema Único de Saúde - DATASUS

\* Considerou-se os estabelecimentos de saúde mais demandados pela sociedade.

## 4.3 Saúde: Número de Profissionais de Saúde

Especialidades Médicas	2011
Anestesiista	53
Cirurgião Geral	78
Clínico Geral	149
Gineco Obstetra	65
Médico da Família	51
Pediatra	76
Psiquiatra	15
Radiologista	34
Outras especialidades	341
Médicos - Total	862

Fonte: Departamento de Estatística do Sistema Único de Saúde - DATASUS



#### 4.3 Saúde: Número de Profissionais de Saúde

Outros Profissionais de Saúde	2011		
	Enfermeiros	Dentistas	Agentes Comunitários de Saúde
Total	190	63	499

Fonte: Departamento de Estatística do Sistema Único de Saúde - DATASUS

#### 4.4 Saúde: Número de Doenças de Notificação Compulsória

Tipos de Doenças	2011
AIDS	16
Coqueluche	1
Dengue	1.200
Febre Tifóide	-
Gestante HIV+	2
Hanseníase	32
Hepatite Viral	14

## 4.4 Saúde: Número de Doenças de Notificação Compulsória

Tipos de Doenças	2011
Leishmaniose Tegumentar America	-
Leishmaniose Visceral (calazar)	-
Leptospirose	-
Malária (todas as formas)	-
Meningite Meningococica	-
Meningite por Haemophilus	-
Outras Meningite	4
Rubéola	-
Sífilis Congênita	7
Tétano acidental	2
Tétano neonatal	-
Tuberculose (todas as formas)	50
Doença de Chagas	-
Esquistossomose	-
Crianças Exposta ao HIV	1

Fonte: Secretaria de Estado da Saúde - SESAU

## 4.5 Saúde: Indicadores de Saúde

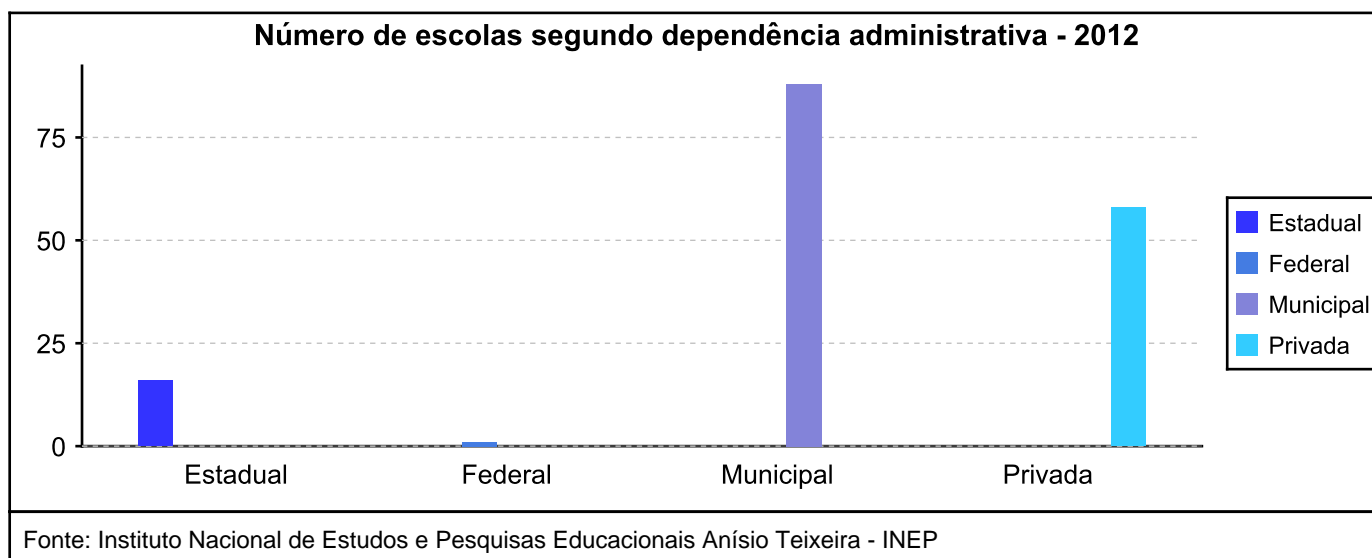
Indicadores	2010
Agentes Comunitários de Saúde/1000 hab	2,28
Dentistas/1000 hab	0,49
Enfermeiros/1000 hab	0,74
Estabelecimento de Saúde - Municipal/1000 hab	0,25
Leitos internações por 1.000 habitantes	3,77
Médicos - Total/1000 hab	4,52
Número de nascidos vivos	3.798
Taxa de Mortalidade Infantil/ 1000 nascidos vivos	16,32
Óbitos Infantis	62

Fonte: Departamento de Estatística do Sistema Único de Saúde - DATASUS

4.6 Educação: Número de Escolas, Matrícula Inicial por dependência administrativa e Tipos de Ensino

Dependência Administrativa	2012		
	Escolas	Matrículas	
		Fundamental	Médio
Estadual	16	4.008	8.233
Federal	1	-	285
Municipal	88	23.715	-
Privado	58	8.265	2.322
Total	163	35.988	10.840

Fonte: Instituto Nacional de Estudos e Pesquisas Educacionais Anísio Teixeira - INEP



4.7 Educação: Indicadores Educacionais e Tipos de Ensino

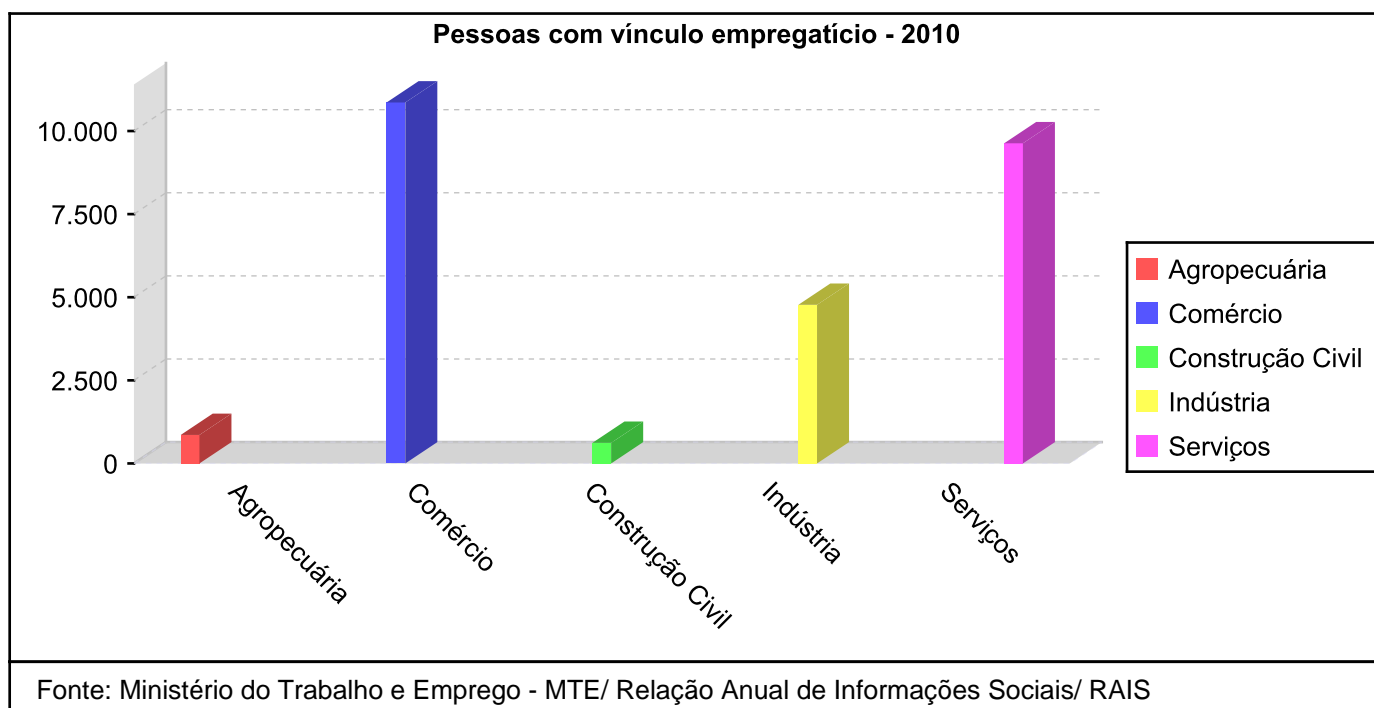
Indicadores Educacionais (Rede Pública)	2011	
	Ensino Fundamental	Ensino Médio
IDEB - 4ª série/ 5º ano	4,1	-
IDEB - 8ª série/ 9º ano	3,1	-
Taxa de Abandono (Rede Particular) (%)	0,4	0,7
Taxa de Abandono (Rede Pública) (%)	6,9	28,4
Taxa de Aprovação (Rede Particular) (%)	95,3	88,4
Taxa de Aprovação (Rede Pública) (%)	79,4	59,5
Taxa de Reprovação (Rede Particular) (%)	4,3	10,9
Taxa de Reprovação (Rede Pública) (%)	13,7	12,1

Fonte: Instituto Nacional de Estudos e Pesquisas Educacionais Anísio Teixeira - INEP

#### 4.8 Emprego: Pessoas com vínculo empregatício

Atividades Econômicas	2009	2010
Agropecuária	901	857
Comércio	9.695	10.858
Construção Civil	469	620
Indústria	4.363	4.771
Serviços	9.203	9.631
Total	24.631	26.737

Fonte: Ministério do Trabalho e Emprego - MTE/ Relação Anual de Informações Sociais/ RAIS



#### 4.9 Assistência Social: Famílias Assistidas pelo Governo Federal

Famílias	2010
Número de Pessoas Atendidas com Bolsa Família - (Pessoas)	26.881
Valor Pago com Bolsa Família - (R\$ 1,00)	30.224.624,00
Pessoas inscritas no Cadastro Único - Total	109.928

Fonte: Ministério do Desenvolvimento Social e Combate à Fome - MDS

## V - INFRAESTRUTURA

### 5.1 Saneamento: Serviços de Água e Esgoto

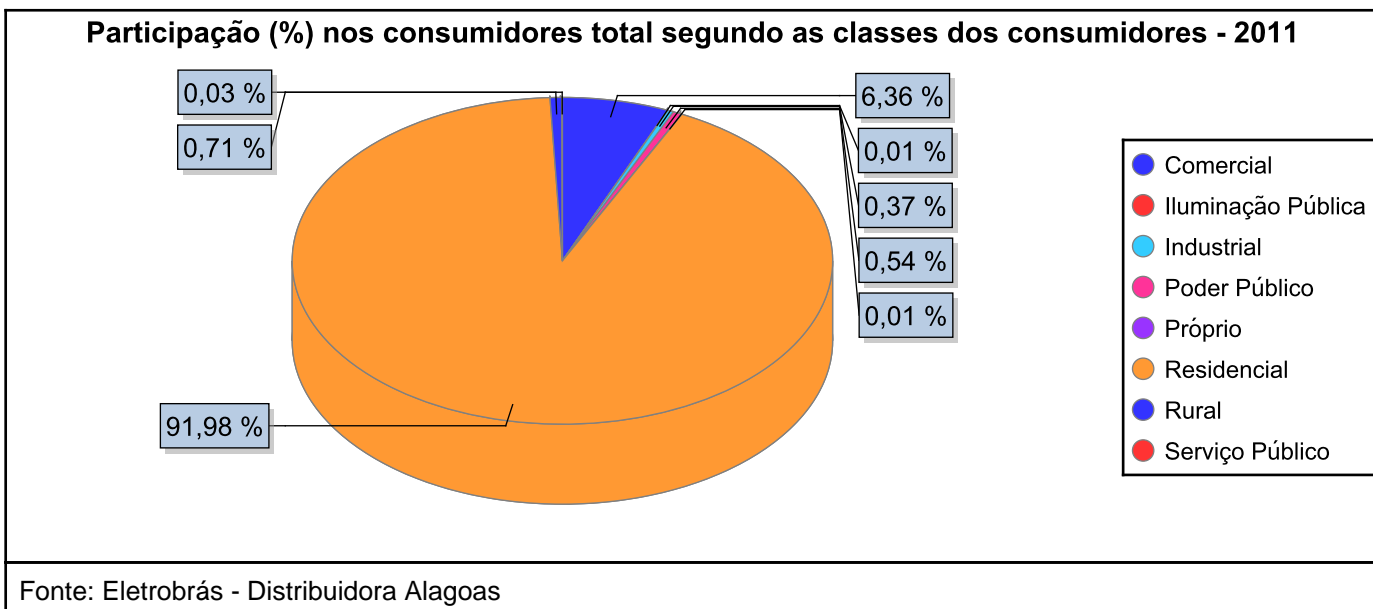
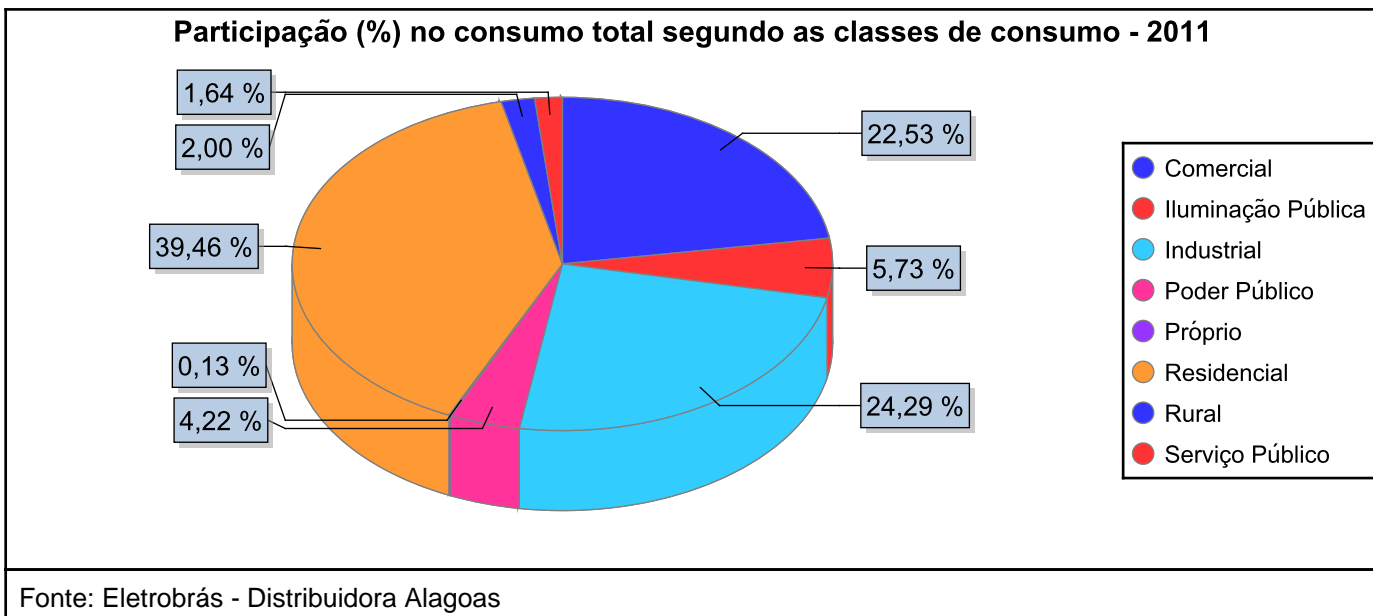
Especificação	2010	
	Água	Esgoto
Extensão da Rede (Km)	590,45	0,00
População Total Atendida com Rede (habitantes)	-	0
População total atendida com abastecimento (habitantes)	165.774	-
Quantidade de Economias Ativas (Número)	47.649	0
Quantidade de Ligações Ativas (Número)	53.973	0
Volume Coletado (1000 m <sup>3</sup> )	-	0,00
Volume Consumido (1000 m <sup>3</sup> )	5141,00	-
Volume Faturado (1000 m <sup>3</sup> )	6498,14	0,00
Volume Produzido (1000 m <sup>3</sup> )	8357,00	-
Volume Tratado (1000 m <sup>3</sup> )	-	0,00

Fonte: Sistema Nacional de Informações sobre Saneamento - SNIS

### 5.2 Energia Elétrica: Consumo e Consumidores por Classe

Classes	2011	
	Consumo (Mwh)	Consumidores
Comercial	40.531	4.253
Iluminação Pública	10.314	8
Industrial	43.714	246
Poder Público	7.585	360
Próprio	240	5
Residencial	70.994	61.474
Rural	3.599	473
Serviço Público	2.954	17
Total	179.931	66.836

Fonte: Eletrobrás - Distribuidora Alagoas



### 5.3 Instituições Bancárias

Total	Nº de Agências - 2011
Banco do Brasil	2
Banco do Nordeste do Brasil	1
Caixa Econômica Federal	2
Números de Outras Agências (Privadas/ Particular)	4

Fonte: Pesquisa direta junto as Agências Bancárias/ Banco Central do Brasil-BACEN



## 5.4 Meios de Hospedagem

Especificação	2011
Número de hotéis - Total	18
Número de pousadas	7

Fonte: Secretaria de Estado do Turismo - SETUR

## 5.5 Frota de Veículos

Especificação	2011
Automóvel	18.951
Caminhonete	4.080
Caminhão	2.639
Motocicleta	23.870

Fonte: Departamento Nacional de Trânsito - DENATRAN

## 5.6 Unidades de Governo

Discriminação	2012
Unidades da Secretaria de Estado da Agricultura no Estado de Alagoas - Gerências Regionais	1
Unidades da Secretaria de Estado da Educação no Estado de Alagoas - Coordenadoria Regional de Ensin	1
Unidades da Secretaria de Estado da Fazenda no Estado de Alagoas - JÁ	-
Unidades da Secretaria de Estado da Fazenda no Estado de Alagoas - Postos Fiscais	-
Unidades do Departamento Estadual de Trânsito no Estado de Alagoas - Postos Avançados	-

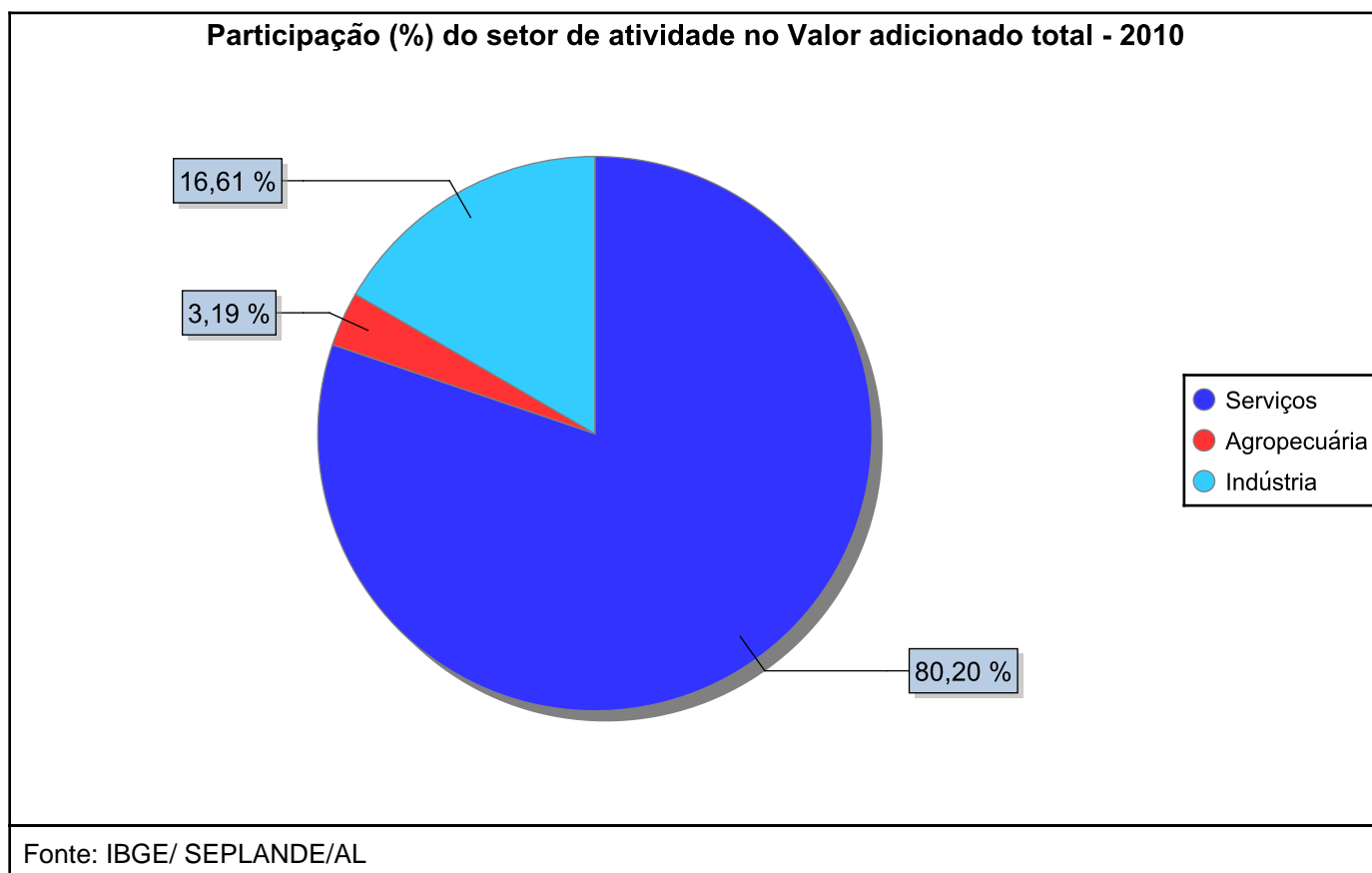
Fonte: DETRAN-AL, SEFAZ-AL, SEAGRI-AL, SEE-AL

## VI - ECONOMIA E FINANÇAS

### 6.1 Produto Interno Bruto

Discriminação	2010	
	Valor	Participação (%)
Valor Adicionado de Serviços - (R\$ 1.000)	1.317.603,40	80,20
Valor Adicionado da Indústria - (R\$ 1.000)	272.846,84	16,61
Valor Adicionado da Agropecuária - (R\$ 1.000)	52.382,68	3,19
Valor Adicionado Total - (R\$ 1.000)	1.642.832,92	100,00
Produto Interno Bruto - (R\$ 1.000)	1.881.363,03	-
PIB per capita municipal - (R\$ 1,00)	8.788,66	-

Fonte: IBGE/ SEPLANDE/AL



### 6.2 Aspectos da Agropecuária

Agropecuária*	2011
Mandioca - (t)	87.885
Cana-de-açúcar - (t)	41.431
Fumo - (t)	3.548
Produção de ovos de galinha - (mil dúzias)	15.400

### 6.2 Aspectos da Agropecuária

Agropecuária*	2011
Produção de mel de abelha - (Kg)	6.700
Produção de leite - (mil litros)	5.200
Galos, frangas, frangos e pintos - (Número)	570.000
Galinhas - (Número)	530.000
Codornas - (Número)	70.000

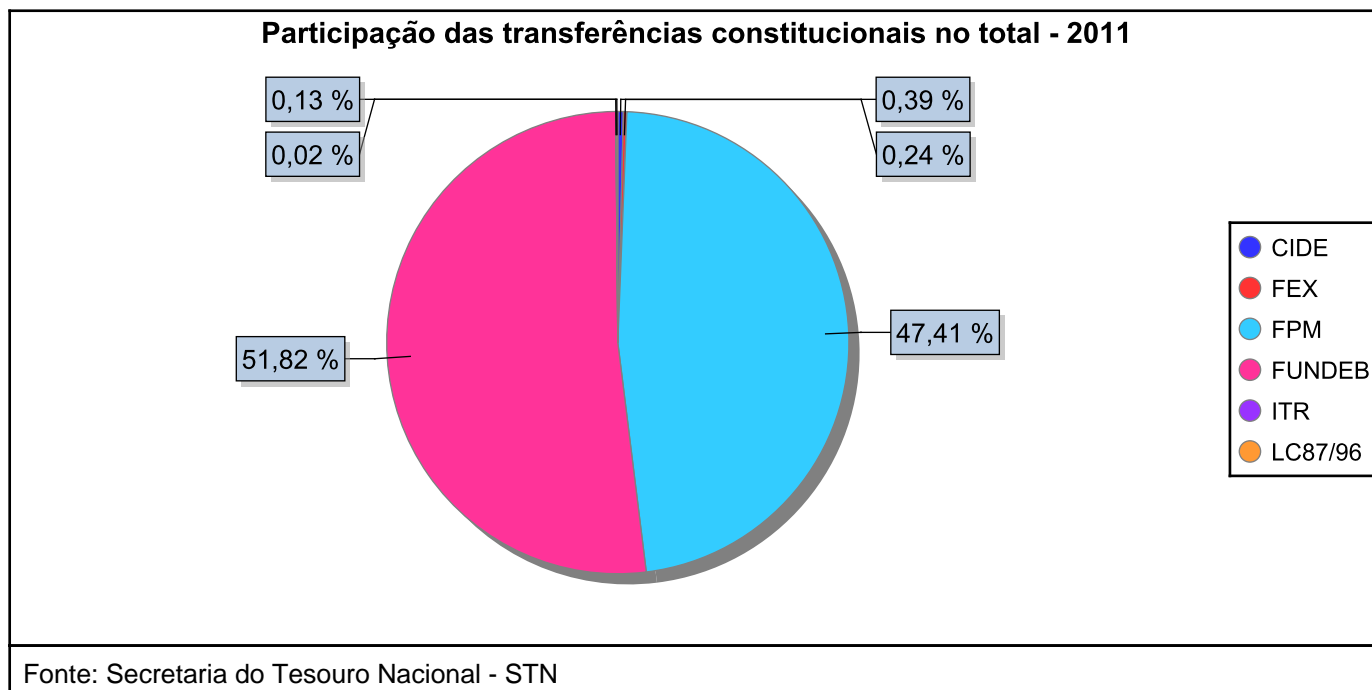
Fonte: IBGE/ Produção Agrícola Municipal - PAM, IBGE/ Produção Pecuária Municipal - PPM

\* Considerou-se o ranking dos três maiores produtos agrícolas, os produtos de origem animal e o efetivo de animais, respectivamente.

### 6.3 Finanças Públicas: Repasses Federais

Transferências Constitucionais	Valor (R\$ 1,00)			
	2008	2009	2010	2011
CIDE	374.252,60	225.741,56	414.248,69	494.955,92
FEX	459.046,47	145.270,97	177.130,88	303.067,11
FPM	50.585.060,18	46.505.533,96	49.669.183,39	60.386.206,51
FUNDEB	39.692.067,55	46.907.209,74	50.504.906,93	66.012.671,40
ITR	10.279,77	13.732,59	14.508,15	19.137,04
LC87/96	133.733,53	130.187,42	140.590,32	163.030,32
Total	91.254.440,10	93.927.676,24	100.920.568,36	127.379.068,30

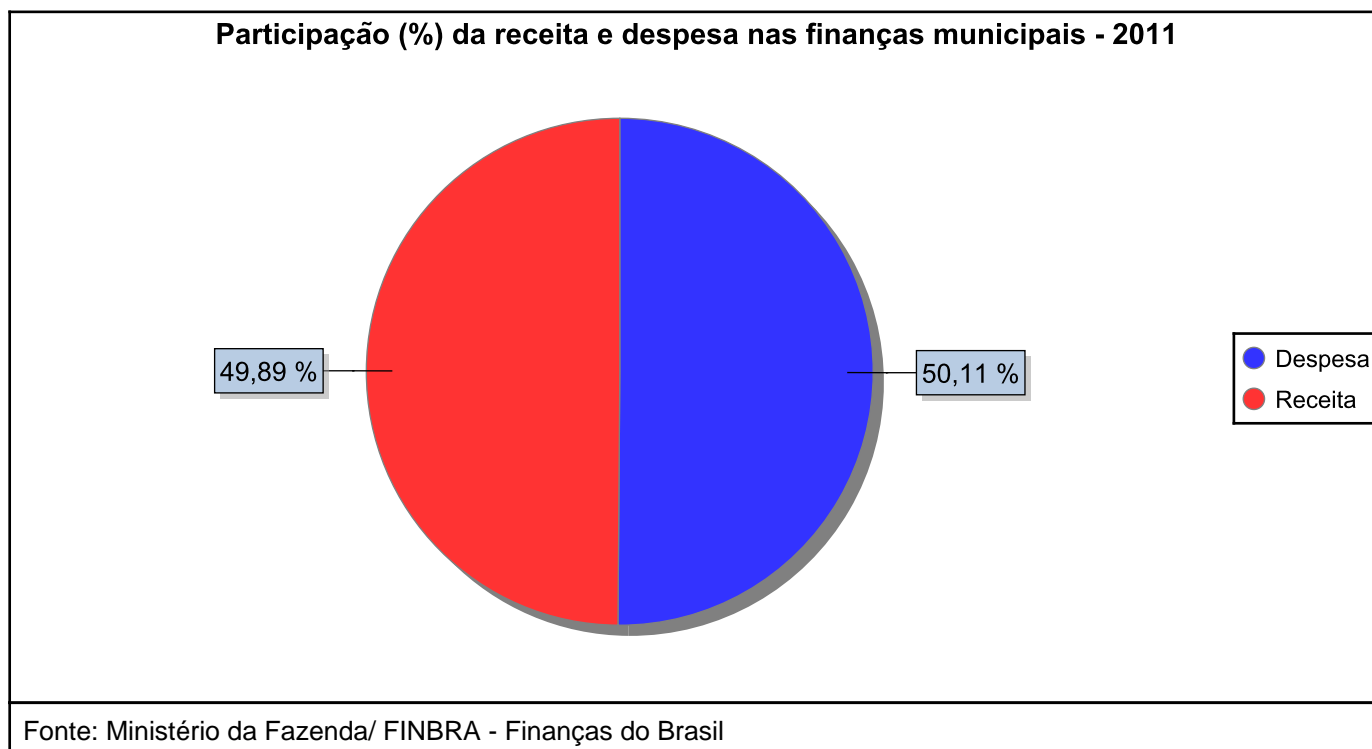
Fonte: Secretaria do Tesouro Nacional - STN



### 6.4 Finanças Públicas: Receitas e Despesas Municipais

Receitas e Despesas	2011	
	Receita Arrecadada (R\$ 1,00)	Despesa Realizada (R\$ 1,00)
Capital	12.041.650,44	44.901.788,32
Corrente	319.223.472,66	287.873.091,99
<b>Total</b>	<b>331.265.123,10</b>	<b>332.774.880,31</b>

Fonte: Ministério da Fazenda/ FINBRA - Finanças do Brasil



## VII - ÍNDICE DE DESENVOLVIMENTO

### 7.1 Índice de Desenvolvimento Humano – IDH

	2000
IDH-M, Educação	0,734
IDH-M, Longevidade	0,650
IDH-M, Renda	0,584
<b>IDH-M, Total</b>	<b>0,656</b>

Fonte: Programa das Nações Unidas para o Desenvolvimento - PNUD

## VIII - POLÍTICA

### 8.1 Número de Eleitores

Política	2012
Eleitores total	119.280

Fonte: Tribunal Superior Eleitoral - TSE

**ANEXO I - FINANÇAS PÚBLICAS: TRANSFERÊNCIAS ESTADUAIS**

Transferências Constitucionais	Valor (em R\$ 1,00)	
	2010	2011
ICMS	16.809.511,50	21.122.622,80
IPVA	4.334.904,58	4.974.587,01

## Glossário de Siglas e Abreviações

CIDE	Contribuição de Intervenção no Domínio Econômico
DATASUS	Departamento de Informática do Sistema Único de Saúde
DER	Departamento Estradas e Rodagens
FEX	Fundo de Apoio às Exportações
FINBRA	Finanças do Brasil
FPM	Fundo de Participação dos Municípios
FUNDEB	Fundo de Manutenção e Desenvolvimento da Educação Básica e de Valorização dos Profissionais da Educação
IBGE	Instituto Brasileiro de Geografia e Estatística
INEP	Instituto Nacional de Estudos e Pesquisas Educacionais
ITR	Imposto Territorial Rural
LC 87/96	Lei Complementar 87/96
MF	Ministério da Fazenda
MTE	Ministério do Trabalho e do Emprego
PNUD	Programa das Nações Unidas para o Desenvolvimento
RAIS	Relação Anual de Informações Sociais
SESAU	Secretaria de Estado da Saúde
SEMARH	Secretaria de Estado do Meio Ambiente e dos Recursos Hídricos
SEPLANDE	Secretaria de Estado do Planejamento e do Desenvolvimento Econômico
SNIS	Sistema Nacional de Informações sobre Saneamento
SINC	Superintendência de Produção da Informação e do Conhecimento
IDEB	Índice de Desenvolvimento da Educação Básica
TSE	Tribunal Superior Eleitoral

## Glossário de Termos Técnicos


TAXA DE URBANIZAÇÃO	É a porcentagem de uma dada população que reside em área urbana
DENSIDADE DEMOGRÁFICA	Verifica a distribuição média da população em termos de concentração geográfica, em determinada área, por km <sup>2</sup>
RAZÃO DE SEXO	Nº de homens para cada 100 mulheres, na pop. em determinado espaço geográfico no ano considerado, ou seja, expressa a relação entre os sexos. Se igual a 100, o nº de homens e de mulheres se equivalem; acima de 100, há predominância de homens e, abaixo; predominância de mulheres.
VALOR ADICIONADO	Valor que a atividade acrescenta aos bens e serviços consumidos no seu processo produtivo. É a contribuição ao produto interno bruto pelas diversas atividades econômicas, obtida pela diferença entre o valor de produção e o consumo intermediário absorvido.
IDH	Índice de Desenvolvimento Humano.
PIB	Produto interno bruto total dos bens e serviços produzidos pelas unidades produtoras residentes destinadas ao consumo final sendo, portanto, equivalente à soma dos valores adicionados pelas diversas atividades econômicas acrescida dos impostos.
PIB <i>per capita</i>	Razão entre o PIB e a População Total
Taxa de Distorção Idade-Série	Percentual de alunos, em cada série, com idade superior a idade recomendada, ou seja, quando o aluno tem idade igual ou superior a dois anos da idade recomendada.
Taxa de Reprovação	É a relação entre o número de alunos reprovados e total de matriculados, subtraindo-se os afastados por transferência e acrescidos os admitidos por transferência.
Taxa de Aprovação	Percentual de alunos aprovados matriculados em determinado nível de ensino, em relação à matrícula total, desse mesmo nível de ensino.
Taxa de Abandono	Proporção de alunos que abandonaram o curso durante o ano letivo, subtraindo-se os transferidos.



# CONHEÇA NOSSAS PUBLICAÇÕES

## Alagoas em Mapas

Publicação que reúne um conjunto de mapas sobre o Estado e seus municípios, que contempla diversos aspectos das áreas de demografia, caracterização territorial, indicadores sociais e econômicos, infraestrutura, além de uma composição de imagens anáglifas para visualização em 3D.





## Anuário Estatístico do Estado de Alagoas

Publicação que reúne um conjunto de dados estatísticos do Estado e dos municípios de Alagoas nas áreas da educação, saúde, saneamento, segurança pública, eleitorado, mercado de trabalho, atividades agropecuárias, atividades industriais, serviços, finanças, comércio de mercadorias, instituições financeiras, dentre outros.

## Resenha Estatística do Estado de Alagoas

Publicação que reúne um conjunto resumido dos principais dados estatísticos do Estado de Alagoas nas áreas da educação, saúde, saneamento, segurança pública, eleitorado, mercado de trabalho, atividades agropecuárias, atividades industriais, serviços, finanças, comércio de mercadorias, instituições financeiras, dentre outros.



## Alagoas em Números

O Alagoas em Números é uma publicação anual elaborada pela SEPLANDE com o intuito de disponibilizar à sociedade, informações referentes à realidade socioeconômica Alagoana. Através da publicação, a SEPLANDE apresenta um panorama do cenário do Estado de Alagoas, trazendo uma coletânea de dados referentes às dimensões fisiográfica, demográfica, desenvolvimento humano, infraestrutura, desenvolvimento econômico e finanças públicas, constituindo-se em uma grande fonte de consulta para a sociedade.

## Contas Regionais do Estado de Alagoas

Publicação que divulga os resultados do Produto Interno Bruto do Estado de Alagoas bem como a análise das informações desagregadas por segmentos e atividades econômicas, baseado em metodologia nacional e comparável com as demais Unidades da Federação.



## Produto Interno Bruto dos Municípios Alagoanos

Publicação que divulga os resultados do Produto Interno Bruto dos Municípios do Estado de Alagoas bem como a análise das informações desagregadas por segmentos e atividades econômicas, baseado em metodologia nacional e comparável com as demais Unidades da Federação.

# CONHEÇA NOSSAS PUBLICAÇÕES

## Conjuntura Econômica do Estado de Alagoas

Publicação que descreve o comportamento de curto prazo da economia alagoana. Seu propósito é registrar e analisar, por meio de indicadores macroeconômicos específicos, os fatores e informações dos principais setores ao longo do tempo, permitindo o acesso e a compreensão de parte da história da economia do estado.





## Agropecuária dos Municípios Alagoanos

Publicação que permite ao leitor conhecer a situação da agricultura e da pecuária de toda Alagoas. Aqui é possível encontrar informações relativas à área plantada e colhida, quantidade produzida e valor da produção dos bens de consumo agrícolas no estado; além do efetivo pecuário e dos produtos de origem animal. A publicação leva em consideração o total de municípios alagoanos e é realizado num período anual desde 2004.

## IPC - Índice de Preço do Consumidor de Maceió

Publicação que apresenta os resultados do Índice de Preços ao Consumidor de Maceió - IPC, índice que calcula a variação de preços de uma cesta de bens e serviços consumidos pela população na área urbana de Maceió, compreendendo a faixa de renda de um a oito salários mínimos.



## Projeção da População dos Municípios Alagoanos

Publicação que apresenta as estimativas da população do Estado e dos municípios de Alagoas, contendo informações são disponíveis por localização e gênero.

Todas as publicações estão disponíveis no Portal Alagoas em Dados e Informações, na seção Publicações.

## Conheça o Portal ALAGOAS EM DADOS E INFORMAÇÕES

O portal Alagoas em Dados e Informações é uma plataforma interativa de acesso útil, rápido e fácil para consulta e utilização de dados e informações socioeconômicas de Alagoas.

Pensando em você que deseja conhecer mais sobre a Economia e a Sociedade do Estado de Alagoas, de uma maneira confiável e segura, fazemos este convite para navegar por este instrumento interativo de informação e conhecimento.

Conheça o Portal Alagoas em Dados e Informações: Alagoas num só lugar, em todo lugar.

ACESSE: <http://informacao.seplande.al.gov.br>



Secretaria de Estado do  
Planejamento e do  
Desenvolvimento Económico

