

Secretaria de Estado  
da Segurança Pública



**ALAGOAS**  
GOVERNO

**SSP**

# NEAC

NÚCLEO DE ESTATÍSTICA E ANÁLISE CRIMINAL

## Boletim Estatístico Crimes Violentos Letais Intencionais

**MARÇO**  
**2026**

**Secretaria de Estado  
da Segurança Pública**





## **Publicação do Núcleo de Estatística e Análise Criminal da SSP/AL**

Rua Zadir Índio, 213 - Maceió/AL - CEP 57.020-420

Tel: (0\*\*82) 3315 6821

[www.seguranca.al.gov.br](http://www.seguranca.al.gov.br)

---

**Paulo Suruagy do Amaral Dantas**

Governador de Alagoas

**Ronaldo Augusto Lessa Santos**

Vice-Governador

**Flávio Saraiva da Silva**

Secretário de Estado da Segurança Pública

**Jairisson Correia de Melo**

Secretário Executivo da Gestão Interna

**Patrick Alessandro Madeiro de Oliveira**

Secretário Executivo de Políticas de Segurança Pública

**Fernando Maia Lemos Filho**

Chefe Especial do Núcleo de Estatística e Análise Criminal

### **EQUIPE TÉCNICA DO NEAC/SSP**

**Carolina Ardana Ferreira** (Analista de B.I. e Geoprocessamento)

**Jamesson Paulino dos Santos** (Administrador/Extração e validação dos dados)

**Jordana Walkiria Cordeiro Da Silva Costa** (Analista de Dados)

**José Humberto Silva Filho** (Analista de Dados)

**Lais Caroline Alves Policapto** (Analista de Dados)

**Laís Dagnesia Lopes Lessa** (Analista de Dados)

**Leonel Felipe Lima Figueiredo** (Analista de Sistemas)

**Mellissa da Rocha Carvalho** (Analista de Dados)

**Thaís Aline dos Santos Vasconcelos** (Administradora/Extração e validação dos dados)

### **ESTAGIÁRIOS**

**Bianca Pereira Carneiro** (Estagiária de Geografia)

**Débora Evelly de Melo Souza** (Estagiária de Geografia)

# Apresentação

Este relatório apresenta o boletim mensal de vítimas por Crimes Violentos Letais e Intencionais (CVLI) - homicídio doloso, roubo seguido de morte (latrocínio), lesão corporal seguida de morte e outros crimes violentos que resultem em morte - no mês de Março no estado de Alagoas.

Estas informações são geradas com base nos trabalhos do Núcleo de Estatística e Análise Criminal (NEAC) da Secretaria de Estado da Segurança Pública de Alagoas (SSP/AL), através da coleta de dados analisados diariamente. Esses registros são produzidos pelos órgãos da Segurança Pública e inseridos em sistemas informatizados utilizados pelos Órgãos. Os registros provenientes destas consultas são agrupados e, posteriormente, alimentados em um banco de dados para produção de indicadores criminais.

OBS: Informações peculiares a respeito das características do fato, contidas neste índice, podem apresentar inconsistências a partir das análises das informações geradas por cada força.

Nossa base de microdados, disponível nos formatos .CSV e .XLS, estará permanentemente acessível por meio do site vinculado abaixo.

<https://dados.al.gov.br/catalogo/group/seguranca-publica>

# Sumário

07 ASPECTOS GERAIS

---

08 MORTES EM MARÇO

---

09 DOS FATOS

---

10 MUNICÍPIO DE MACEIÓ

---

15 MUNICÍPIO DE ARAPIRACA

---

17 DOS HOMICÍDIOS

---

19 CVLI POR RISP

---



# Aspectos Gerais

ALAGOAS | MAR 2026

## Total de CVLI:

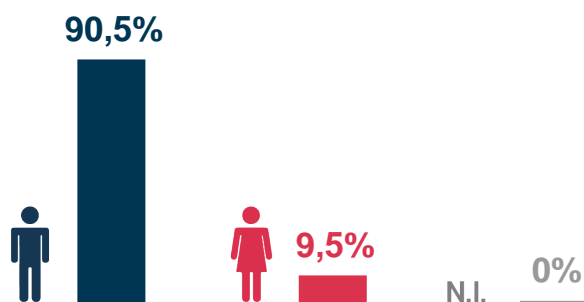
63



-26,7%

Comparado ao ano anterior

## CVLI por Sexo:



## CVLI por Faixa Etária:

Entre 12 e 17 anos	1,6%
Entre 18 e 29 anos	57,1%
Entre 30 e 59 anos	55,6%
Entre 60 e 79 anos	6,3%
Sem Informações	3,2%

## CVLIs por Dias da Semana



## Ambiente com maior Índice de Ocorrências:



## Instrumento mais Utilizado:



## CVLI por Cor/Raça:

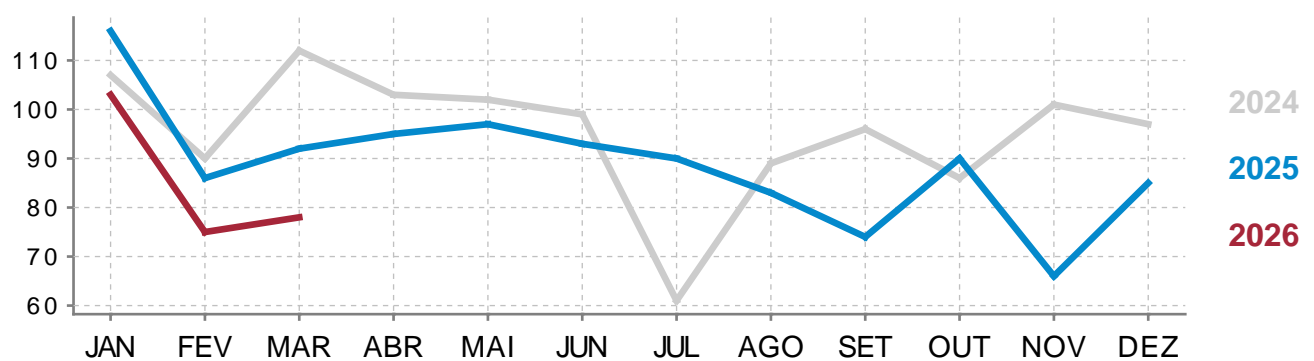
Branços	4,8%
Pardos	74,6%
Pretos	7,9%
Amarelos	1,6%
Indígenas	0%
Sem Informação	11,1%

# Mortes em Março

Total Média  
Dia

2024	1143	3,12
2025	1067	2,92
2026	256	2,84

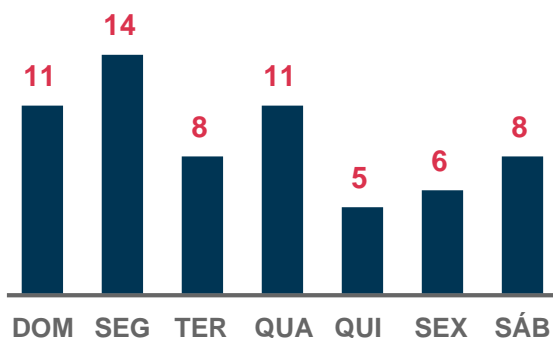
CVLI de 2024 a 2026:



2024	104	81	107	95	96	79	57	78	95	79	97	97
2025	102	78	86	83	92	77	75	74	68	76	59	80
2026	93	68	63									

\*É importante ressaltar que os dados contidos nestes demonstrativos são atualizados rotineiramente, e podem sofrer ajustes de acordo com a dinâmica dos fatos.

CVLI por Dia da Semana:



OBSERVAÇÃO:




Considere Madrugada das 00:00hrs às 05:59hrs, Manhã das 06:00hrs às 11:59hrs, Tarde das 12:00hrs às 17:59hrs e Noite das 18:00hrs às 23:59hrs.

# Dos Fatos

## CVLI por Instrumentos:

	PAF * 58,7%
	Arma Branca 20,6%
	Espancamento 11,1%
	PAF * + Arma Branca 4,8%
<b>[?]</b>	Outros Instrumentos 4,8%

## CVLI por Ambiente:

	Casas ou Imediações 19%
	Vias ou Locais Públicos 52,4%
	Locais Ermos 14,3%
<b>[?]</b>	Não Identificado 14,3%

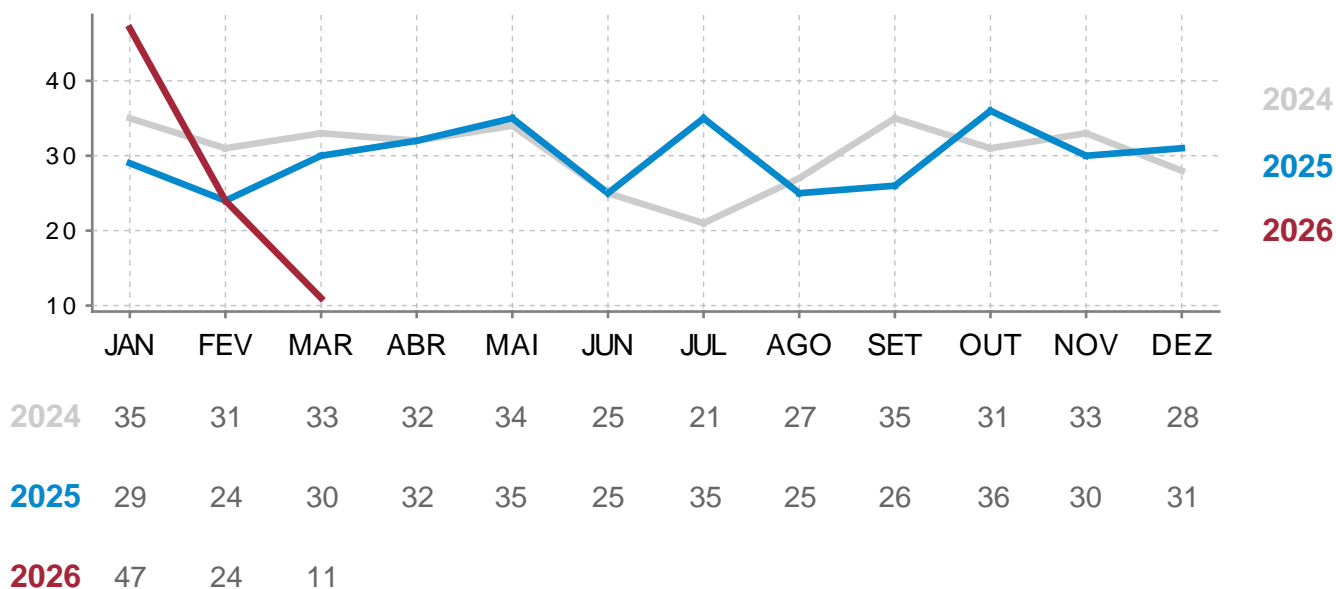
\* PAF - Projétil de Arma de Fogo

# Município de Maceió



Maceió detém cerca de 17.4% do total de CVLI do estado.

CVLI de 2024 a 2026:



Entre 18 e 29 anos

72,7%

Entre 30 e 59 anos

45,5%



Branços	0	0%
Pardos	8	72,7%
Pretos	1	9,1%
Amarelos	1	9,1%
Indígenas	0	0%
Sem Informação	1	9,1%




# Dos Fatos

MACEIÓ | MAR 2026

CVLI por Instrumentos:

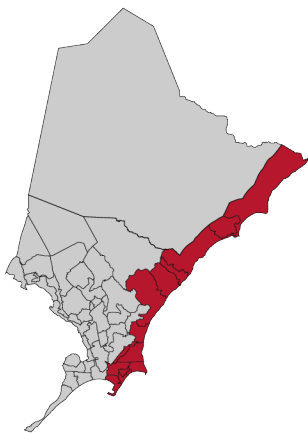
	PAF * 81,8%
	Arma Branca 9,1%
	Espancamento 9,1%
	PAF * + Arma Branca 0%
[?]	Outros Instrumentos 0%

CVLI por Ambiente:

	Casas ou Imediações 9,1%
	Vias ou Locais Públicos 72,7%
	Locais Ermos 9,1%
[?]	Não Identificado 9,1%

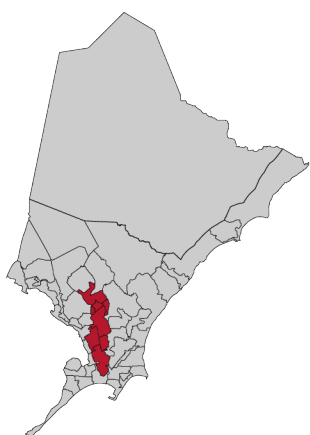
\* PAF - Projétil de Arma de Fogo

# Bairros de Maceió

1ª AISP	BAIRRO	MARÇO	JAN - MAR
	CRUZ DAS ALMAS	0	2
	GARÇA TORTA	0	0
	GUAXUMA	0	0
	IPIOCA	1	5
	JACARECICA	0	0
	JARAGUÁ	0	0
	JATIÚCA	1	2
	MANGABEIRAS	0	0
	PAJUÇARA	0	0
	PESCARIA	0	0
	POÇO	0	0
	PONTA DA TERRA	0	1
	PONTA VERDE	0	0
	RIACHO DOCE	1	2
<b>TOTAL</b>		<b>3</b>	<b>12</b>

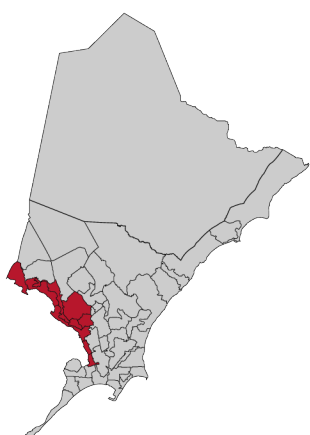
2ª AISP	BAIRRO	MARÇO	JAN - MAR
	CENTRO	0	0
	LEVADA	0	1
	PONTA GROSSA	0	0
	PONTAL DA BARRA	0	2
	PRADO	0	0
	TRAPICHE DA BARRA	0	0
	VERGEL DO LAGO	1	3
	<b>TOTAL</b>		<b>1</b>

## 3ª AISP



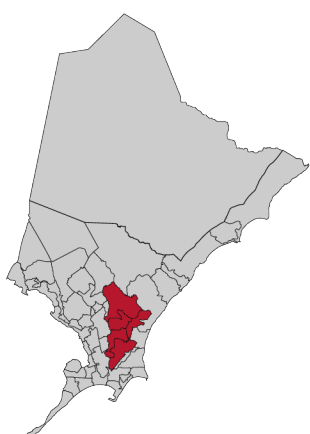
BAIRRO	MARÇO	JAN - MAR
CANAÃ	0	2
FAROL	0	1
GRUTA DE LOURDES	1	2
JARDIM PETRÓPOLIS	0	0
OURO PRETO	0	1
PINHEIRO	0	0
PITANGUINHA	0	0
SANTO AMARO	0	0
<b>TOTAL</b>	<b>1</b>	<b>6</b>

## 4ª AISP



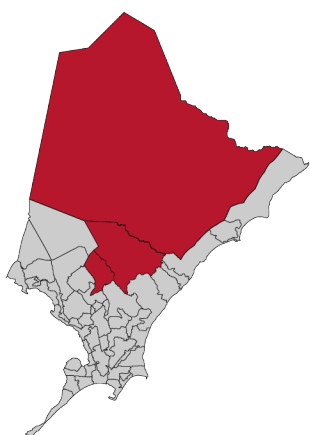
BAIRRO	MARÇO	JAN - MAR
BEBEDOURO	1	2
BOM PARTO	0	0
CHÃ DA JAQUEIRA	0	0
CHÃ DE BEBEDOURO	0	0
FERNÃO VELHO	0	0
MUTANGE	0	0
PETRÓPOLIS	0	1
RIO NOVO	0	0
SANTA AMÉLIA	0	2
<b>TOTAL</b>	<b>1</b>	<b>5</b>

## 5ª AISP



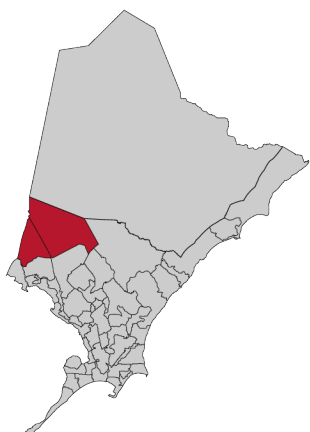
BAIRRO	MARÇO	JAN - MAR
BARRO DURO	0	0
FEITOSA	0	1
JACINTINHO	2	7
SÃO JORGE	0	1
SERRARIA	0	2
<b>TOTAL</b>	<b>2</b>	<b>11</b>

## 6ª AISP



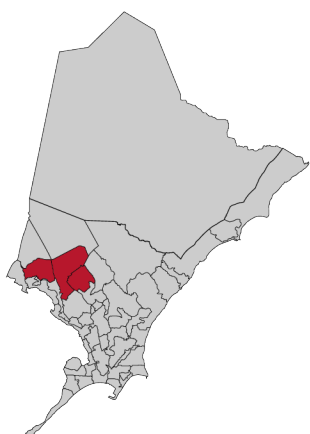
BAIRRO	MARÇO	JAN - MAR
ANTARES	0	5
BENEDITO BENTES	0	13
ZONA RURAL	0	0
<b>TOTAL</b>	<b>0</b>	<b>18</b>

## 7ª AISP



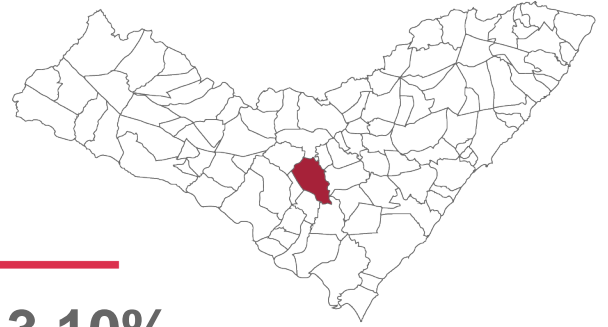
BAIRRO	MARÇO	JAN - MAR
CIDADE UNIVERSITÁRIA	1	4
SANTOS DUMONT	0	1
<b>TOTAL</b>	<b>1</b>	<b>5</b>

## 8ª AISP



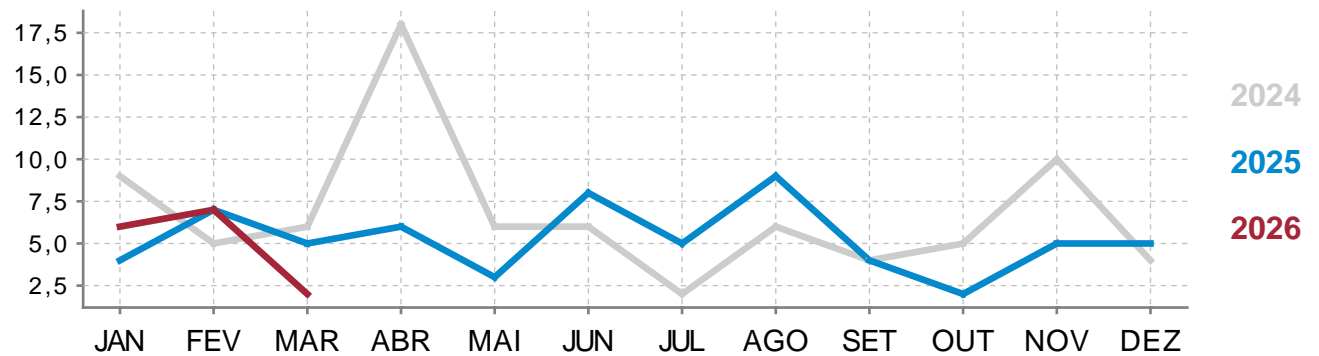
BAIRRO	MARÇO	JAN - MAR
CLIMA BOM	1	6
SANTA LÚCIA	1	3
TABULEIRO DO MARTINS	0	10
<b>TOTAL</b>	<b>2</b>	<b>19</b>

# Município de Arapiraca



Arapiraca detém cerca de 3.10% do total de CVLI do estado.

CVLI de 2024 a 2026:



2024	9	5	6	18	6	6	2	6	4	5	10	4
2025	4	7	5	6	3	8	5	9	4	2	5	5
2026	6	7	2									







Entre 18 e 29 anos 50%  
Entre 30 e 59 anos 50%

Branços	0	0%
Pardos	2	100%
Pretos	0	0%
Amarelos	0	0%
Indígenas	0	0%
Sem Informação	0	0%

# Dos Fatos

ARAPIRACA | MAR 2026

CVLI por Instrumentos:

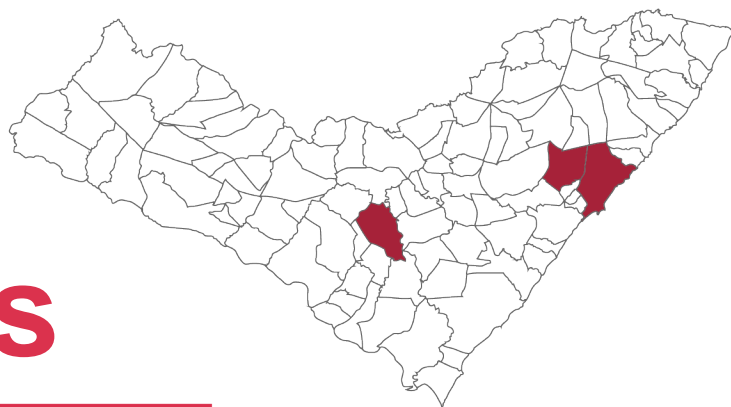
	PAF * 100%
	Arma Branca 0%
	Espancamento 0%
	PAF * + Arma Branca 0%
[?]	Outros Instrumentos 0%

CVLI por Ambiente:

	Casas ou Imediações 0%
	Vias ou Locais Públicos 50%
	Locais Ermos 50%
[?]	Não Identificado 0%

\* PAF - Projétil de Arma de Fogo

# Dos Homicídios



Homicídios (art. 121 Código Penal) registrados pela SSP/AL  
(Janeiro a Março, 2026)

LOCAL	JAN	FEV	MAR	ABR	MAI	JUN	JUL	AGO	SET	OUT	NOV	DEZ	Total
Alagoas	92	67	63										222
Maceió	46	23	11										80
Arapiraca	6	7	2										15
Rio Largo	6	0	1										7

Feminicídios registrados pela SSP/AL  
(Janeiro a Março, 2026)

LOCAL	JAN	FEV	MAR	ABR	MAI	JUN	JUL	AGO	SET	OUT	NOV	DEZ	Total
Alagoas	3	2	3										8
Maceió	3	1	0										4
Arapiraca	0	1	0										1

## CVLI com vitimização de Agentes de Segurança Pública (Janeiro a Março, 2026)

AGENTE	JAN	FEV	MAR	ABR	MAI	JUN	JUL	AGO	SET	OUT	NOV	DEZ	Total
--------	-----	-----	-----	-----	-----	-----	-----	-----	-----	-----	-----	-----	-------

## CVLI por Tipo registrados pela SSP/AL em Março de 2026

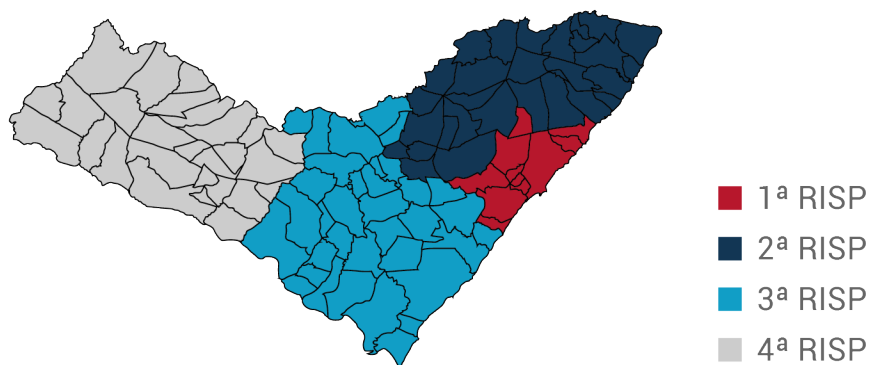
CVLI	ALAGOAS	MACEIÓ	ARAPIRACA	RIO LARGO
HOMICÍDIO SIMPLES E DOLOSO	63	11	2	1
TOTAL GERAL	63	11	2	1

## Mortes a esclarecer (possível homicídio) registradas pela SSP/AL (Janeiro a Março, 2026)

LOCAL	JAN	FEV	MAR	ABR	MAI	JUN	JUL	AGO	SET	OUT	NOV	DEZ	Total
Alagoas	10	11	3										24
Maceió	4	1	2										7
Rio Largo	0	1	0										1

# CVLI por RISP

## Regiões Integradas de Segurança Pública (RISP)



1ª RISP: 14

Acumulado: 101

CIDADE	AISP	MARÇO	JAN - MAR
BARRA DE SANTO ANTÔNIO	11ª AISP	0	0
BARRA DE SÃO MIGUEL	10ª AISP	0	1
COQUEIRO SECO	09ª AISP	0	1
MACEIÓ	01ª a 08ª AISP	13	91
MARECHAL DEODORO	10ª AISP	1	4
MESSIAS	09ª AISP	0	0
PARIPUEIRA	11ª AISP	0	0
PILAR	09ª AISP	0	4
RIO LARGO	09ª AISP	1	7
SANTA LUZIA DO NORTE	09ª AISP	0	0
SATUBA	09ª AISP	1	2

2ª RISP: 16

Acumulado: 34

CIDADE	AISP	MARÇO	JAN - MAR
ATALAIA	13ª AISP	1	1
BRANQUINHA	12ª AISP	1	1
CAJUEIRO	13ª AISP	0	2
CAMPESTRE	14ª AISP	0	0
CAPELA	13ª AISP	0	0
CHÃ PRETA	13ª AISP	0	0
COLÔNIA LEOPOLDINA	14ª AISP	0	1
FLEXEIRAS	14ª AISP	1	1
IBATEGUARA	12ª AISP	0	0
JACUÍPE	14ª AISP	0	0
JAPARATINGA	15ª AISP	2	2
JOAQUIM GOMES	14ª AISP	1	1
JUNDIÁ	14ª AISP	0	0
MAR VERMELHO	13ª AISP	0	0
MARAGOGI	15ª AISP	1	3
MARIBONDO	13ª AISP	1	1
MATRIZ DE CAMARAGIBE	15ª AISP	0	6
MURICI	12ª AISP	0	0
NOVO LINO	14ª AISP	1	1
PASSO DE CAMARAGIBE	15ª AISP	2	3
PINDOBA	13ª AISP	0	0
PORTO CALVO	15ª AISP	1	2
PORTO DE PEDRAS	15ª AISP	0	1
SANTANA DO MUNDAÚ	12ª AISP	0	0
SÃO JOSÉ DA LAJE	12ª AISP	0	1
SÃO LUÍS DO QUITUNDE	15ª AISP	1	1
SÃO MIGUEL DOS MILAGRES	15ª AISP	1	1
UNIÃO DOS PALMARES	12ª AISP	0	1
VIÇOSA	13ª AISP	2	4

3ª RISP: 26

Acumulado: 71

CIDADE	AISP	MARÇO	JAN - MAR
ANADIA	20ª AISP	1	3
ARAPIRACA	16ª e 17ª AISP	2	15
BELÉM	18ª AISP	0	0
BOCA DA MATA	20ª AISP	1	4
CAMPO ALEGRE	20ª AISP	1	4
CAMPO GRANDE	21ª AISP	1	1
COITÉ DO NÓIA	17ª AISP	0	0
CORURIBE	22ª AISP	1	3
CRAÍBAS	16ª AISP	1	2
ESTRELA DE ALAGOAS	18ª AISP	0	0
FEIRA GRANDE	21ª AISP	0	1
FELIZ DESERTO	22ª AISP	0	0
GIRAU DO PONCIANO	21ª AISP	1	3
IGACI	18ª AISP	2	3
IGREJA NOVA	19ª AISP	1	1
JEQUIÁ DA PRAIA	22ª AISP	0	0
JUNQUEIRO	22ª AISP	2	4
LAGOA DA CANOA	21ª AISP	0	1
LIMOEIRO DE ANADIA	17ª AISP	1	2
MINADOR DO NEGRÃO	18ª AISP	0	0
OLHO D'ÁGUA GRANDE	21ª AISP	0	0
PALMEIRA DOS ÍNDIOS	18ª AISP	0	3
PAULO JACINTO	18ª AISP	0	0
PENEDO	19ª AISP	3	4
PIAÇABUÇU	19ª AISP	1	2
PORTO REAL DO COLÉGIO	19ª AISP	0	0
QUEBRANGULO	18ª AISP	1	1
ROTEIRO	20ª AISP	1	1
SÃO BRÁS	19ª AISP	1	1
SÃO MIGUEL DOS CAMPOS	20ª AISP	2	5
SÃO SEBASTIÃO	19ª AISP	1	2
TANQUE D ARCA	18ª AISP	0	0
TAQUARANA	17ª AISP	0	0
TEOTÔNIO VILELA	22ª AISP	1	4
TRAIPI	21ª AISP	0	1

4ª RISP: 7

Acumulado: 18

CIDADE	AISP	MARÇO	JAN - MAR
ÁGUA BRANCA	24ª AISP	0	1
BATALHA	25ª AISP	0	0
BELO MONTE	25ª AISP	0	0
CACIMBINHAS	23ª AISP	0	0
CANAPI	24ª AISP	3	4
CARNEIROS	25ª AISP	0	2
DELMIRO GOUVEIA	24ª AISP	1	1
DOIS RIACHOS	23ª AISP	0	0
INHAPI	24ª AISP	0	0
JACARÉ DOS HOMENS	25ª AISP	0	0
JARAMATAIA	25ª AISP	0	0
MAJOR ISIDORO	23ª AISP	0	1
MARAVILHA	23ª AISP	0	0
MATA GRANDE	24ª AISP	0	0
MONTEIRÓPOLIS	25ª AISP	0	0
OLHO D'ÁGUA DAS FLORES	25ª AISP	1	2
OLHO D'ÁGUA DO CASADO	24ª AISP	1	1
OLIVENÇA	25ª AISP	0	0
OURO BRANCO	23ª AISP	0	1
PALESTINA	25ª AISP	0	0
PÃO DE AÇÚCAR	25ª AISP	0	0
PARICONHA	24ª AISP	0	0
PIRANHAS	24ª AISP	1	1
POÇO DAS TRINCHEIRAS	23ª AISP	0	0
SANTANA DO IPANEMA	23ª AISP	0	1
SÃO JOSÉ DA TAPERA	25ª AISP	0	1
SENADOR RUI PALMEIRA	25ª AISP	0	2



**Publicação do Núcleo de Estatística e Análise Criminal da SSP/AL**

Rua Zadir Índio, 213 - Maceió/AL - CEP 57.020-420

Tel: (0\*\*82) 3315 6821

[www.seguranca.al.gov.br](http://www.seguranca.al.gov.br)

**SSP**

**NEAC**

NÚCLEO DE ESTATÍSTICA E ANÁLISE CRIMINAL