SONHO VERDE (DE ESPERANÇA)

Mapa Indicador 01

35°44'32"W 35°44'24"W 35°44'16"W

9°34'32"S 9°34'40"S 9°34'48"S

N

1 2 3 4

0 15 30 60
Metros

Sinalização das Vias e Serviços Postais

(Condição menos adequada)

(Condição mais adequada)

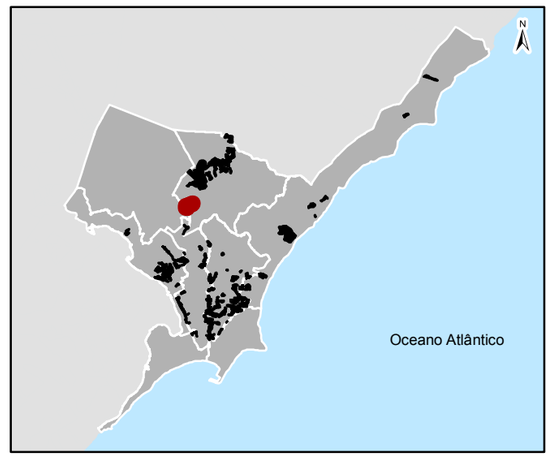

Localização da Grota em Maceió, Alagoas

Projeção Universal Tranversa de Mercator (UTM) - Fuso 25 Sul
Datum Horizontal: SIRGAS 2000

FONTES:
Imagem: ESRI/DigitalGlobe
Dados: IBGE (Instituto Brasileiro de Geografia e Estatística)

ONU HABITAT
POR UM FUTURO URBANO MELHOR

GOVERNO DO ESTADO
ALAGOAS
TRABALHANDO SÉRIO A GENTE CHEGA LÁ

SONHO VERDE (DE ESPERANÇA)

Mapa Indicador 02

35°44'32"W 35°44'24"W 35°44'16"W

9°34'32"S

9°34'40"S

9°34'48"S

N

1 2 3 4

0 15 30 60
Metros

Infraestrutura para Mobilidade

- (Condição menos adequada)
- (Condição mais adequada)
- Sem Dados

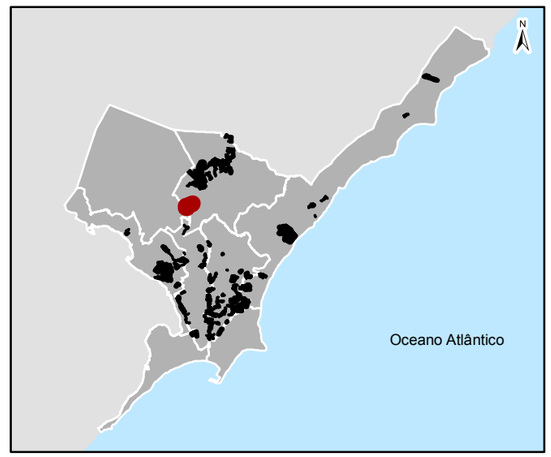

Localização da Grota em Maceió, Alagoas

Projeção Universal Tranversa de Mercator (UTM) - Fuso 25 Sul
Datum Horizontal: SIRGAS 2000

FONTES:
Imagem: ESRI/DigitalGlobe
Dados: IBGE (Instituto Brasileiro de Geografia e Estatística)

ONU HABITAT
POR UM FUTURO URBANO MELHOR

GOVERNO DO ESTADO
ALAGOAS
TRABALHANDO SÉRIO A GENTE CHEGA LÁ

SONHO VERDE (DE ESPERANÇA)

Mapa Indicadores 03

35°44'32"W
35°44'24"W
35°44'16"W
9°34'32"S
9°34'40"S
9°34'48"S

N

1
2
3
4

0 15 30 60
Metros

Transporte

- (Condição menos adequada)
- (Condição mais adequada)

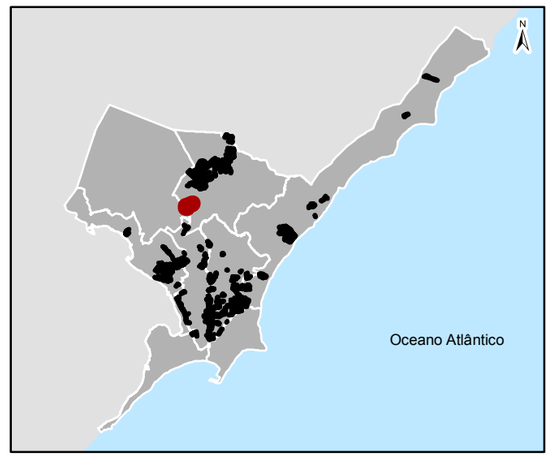

Localização da Grota em Maceió, Alagoas

Projeção Universal Tranversa de Mercator (UTM) - Fuso 25 Sul
Datum Horizontal: SIRGAS 2000

FONTES:
Imagem: ESRI/DigitalGlobe
Dados: IBGE (Instituto Brasileiro de Geografia e Estatística)

ONU HABITAT
POR UM FUTURO URBANO MELHOR

GOVERNO DO ESTADO
ALAGOAS
TRABALHANDO SÉRIO A GENTE CHEGA LÁ

SONHO VERDE (DE ESPERANÇA)

Mapa Indicador 04

35°44'32"W 35°44'24"W 35°44'16"W

9°34'32"S

9°34'40"S

9°34'48"S

N

1 2 3 4 2

0 15 30 60
Metros

Padrão Construtivo das Moradias

(Condição menos adequada)

(Condição mais adequada)

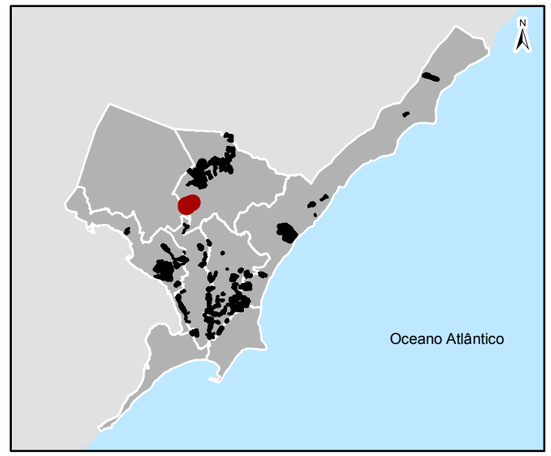

Localização da Grota em Maceió, Alagoas

Projeção Universal Tranversa de Mercator (UTM) - Fuso 25 Sul
Datum Horizontal: SIRGAS 2000

FONTES:
Imagem: ESRI/DigitalGlobe
Dados: IBGE (Instituto Brasileiro de Geografia e Estatística)

ONU HABITAT
POR UM FUTURO URBANO MELHOR

GOVERNO DO ESTADO
ALAGOAS
TRABALHANDO SÉRIO A GENTE CHEGA LÁ

SONHO VERDE (DE ESPERANÇA)

Mapa Indicador 05

35°44'32"W
35°44'24"W
35°44'16"W
9°34'32"S
9°34'40"S
9°34'48"S

N

1
2
3
4

0 15 30 60
Metros

Água

(Condição menos adequada)

(Condição mais adequada)

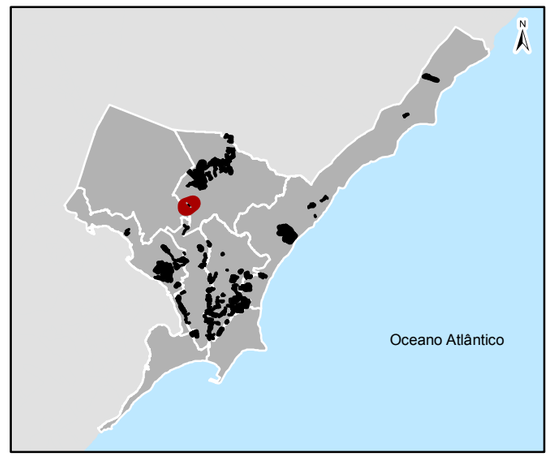

Localização da Grota em Maceió, Alagoas

Projeção Universal Tranversa de Mercator (UTM) - Fuso 25 Sul
Datum Horizontal: SIRGAS 2000

FONTES:
Imagem: ESRI/DigitalGlobe
Dados: IBGE (Instituto Brasileiro de Geografia e Estatística)

ONU HABITAT
POR UM FUTURO URBANO MELHOR

GOVERNO DO ESTADO
ALAGOAS
TRABALHANDO SÉRIO A GENTE CHEGA LÁ

SONHO VERDE (DE ESPERANÇA)

Mapa Indicadores 06

35°44'32"W
35°44'24"W
35°44'16"W
9°34'32"S
9°34'40"S
9°34'48"S

N

1
2
3
4

0 15 30 60
Metros

Esgoto

(Condição menos adequada)

(Condição mais adequada)

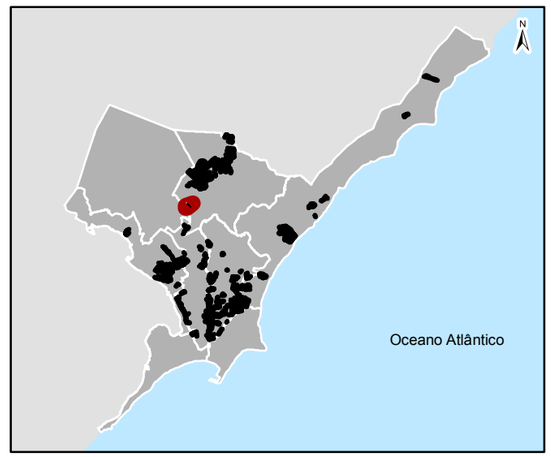

Localização da Grota em Maceió, Alagoas

Projeção Universal Tranversa de Mercator (UTM) - Fuso 25 Sul
Datum Horizontal: SIRGAS 2000

FONTES:
Imagem: ESRI/DigitalGlobe
Dados: IBGE (Instituto Brasileiro de Geografia e Estatística)

ONU HABITAT
POR UM FUTURO URBANO MELHOR

GOVERNO DO ESTADO
ALAGOAS
TRABALHANDO SÉRIO A GENTE CHEGA LÁ

SONHO VERDE (DE ESPERANÇA)

Mapa Indicador 07

35°44'32"W 35°44'24"W 35°44'16"W

9°34'32"S 9°34'40"S 9°34'48"S

N

1 2 3 4 2

0 15 30 60
Metros

Drenagem

(Condição menos adequada)

(Condição mais adequada)

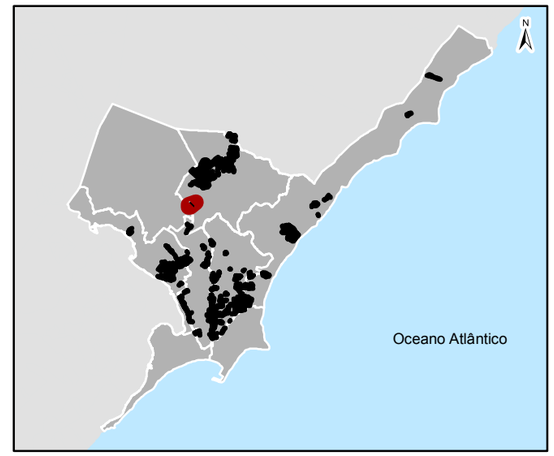

Localização da Grota em Maceió, Alagoas

Projeção Universal Tranversa de Mercator (UTM) - Fuso 25 Sul
Datum Horizontal: SIRGAS 2000

FONTES:
Imagem: ESRI/DigitalGlobe
Dados: IBGE (Instituto Brasileiro de Geografia e Estatística)

ONU HABITAT
POR UM FUTURO URBANO MELHOR

GOVERNO DO ESTADO
ALAGOAS
TRABALHANDO SÉRIO A GENTE CHEGA LÁ

SONHO VERDE (DE ESPERANÇA)

Mapa Indicador 08

35°44'32"W
35°44'24"W
35°44'16"W
9°34'32"S
9°34'40"S
9°34'48"S

N

1
2
3
4

0 15 30 60
Metros

Lixo

(Condição menos adequada)

(Condição mais adequada)

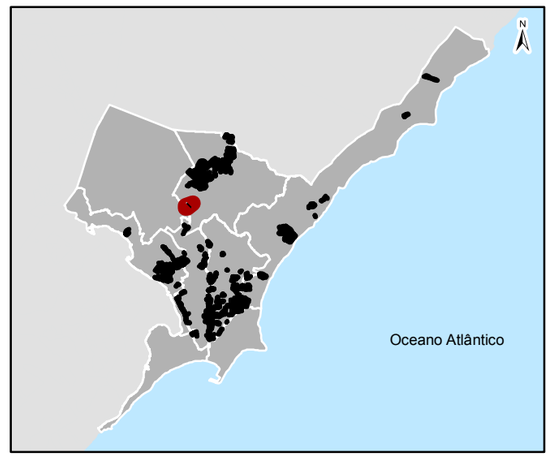

Localização da Grota em Maceió, Alagoas

Projeção Universal Tranversa de Mercator (UTM) - Fuso 25 Sul
Datum Horizontal: SIRGAS 2000

FONTES:
Imagem: ESRI/DigitalGlobe
Dados: IBGE (Instituto Brasileiro de Geografia e Estatística)

ONU HABITAT
POR UM FUTURO URBANO MELHOR

GOVERNO DO ESTADO
ALAGOAS
TRABALHANDO SÉRIO A GENTE CHEGA LÁ

SONHO VERDE (DE ESPERANÇA)

Mapa Indicador 09

35°44'32"W 35°44'24"W 35°44'16"W

9°34'32"S

9°34'40"S

9°34'48"S

N

1 2 3 4 2

0 15 30 60
Metros

Energia Elétrica

(Condição menos adequada)

(Condição mais adequada)

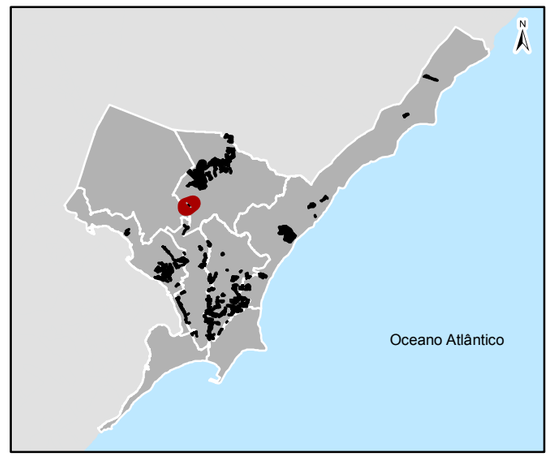

Localização da Grota em Maceió, Alagoas

Projeção Universal Tranversa de Mercator (UTM) - Fuso 25 Sul
Datum Horizontal: SIRGAS 2000

FONTES:
Imagem: ESRI/DigitalGlobe
Dados: IBGE (Instituto Brasileiro de Geografia e Estatística)

ONU HABITAT
POR UM FUTURO URBANO MELHOR

GOVERNO DO ESTADO
ALAGOAS
TRABALHANDO SÉRIO A GENTE CHEGA LÁ

SONHO VERDE (DE ESPERANÇA)

Mapa Indicador 10

35°44'32"W
35°44'24"W
35°44'16"W
9°34'32"S
9°34'40"S
9°34'48"S

N

1
2
3
4

0 15 30 60
Metros

Iluminação Pública

(Condição menos adequada)

(Condição mais adequada)

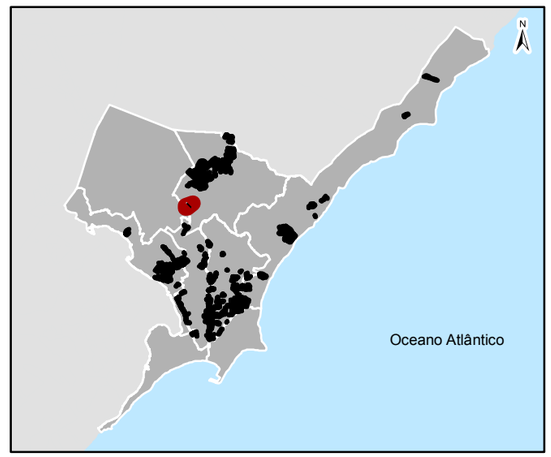

Localização da Grota em Maceió, Alagoas

Projeção Universal Tranversa de Mercator (UTM) - Fuso 25 Sul
Datum Horizontal: SIRGAS 2000

FONTES:
Imagem: ESRI/DigitalGlobe
Dados: IBGE (Instituto Brasileiro de Geografia e Estatística)

ONU HABITAT
POR UM FUTURO URBANO MELHOR

GOVERNO DO ESTADO
ALAGOAS
TRABALHANDO SÉRIO A GENTE CHEGA LÁ

SONHO VERDE (DE ESPERANÇA)

Mapa Indicador 11

35°44'32"W 35°44'24"W 35°44'16"W

9°34'32"S

9°34'40"S

9°34'48"S

N

1 2 3 4 2

0 15 30 60
Metros

Condições Gerais

(Condição menos adequada)

(Condição mais adequada)

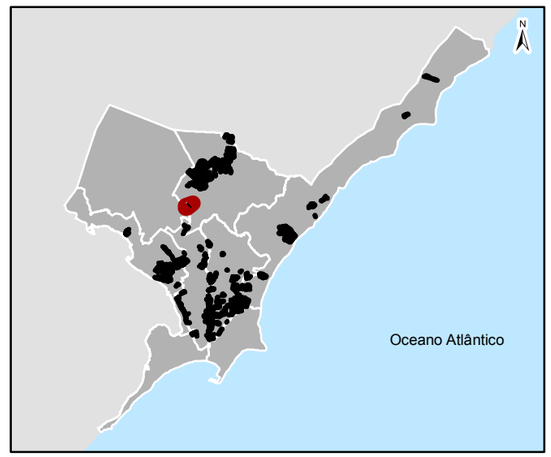

Localização da Grota em Maceió, Alagoas

Projeção Universal Tranversa de Mercator (UTM) - Fuso 25 Sul
Datum Horizontal: SIRGAS 2000

FONTES:
Imagem: ESRI/DigitalGlobe
Dados: IBGE (Instituto Brasileiro de Geografia e Estatística)

ONU HABITAT
POR UM FUTURO URBANO MELHOR

GOVERNO DO ESTADO
ALAGOAS
TRABALHANDO SÉRIO A GENTE CHEGA LÁ