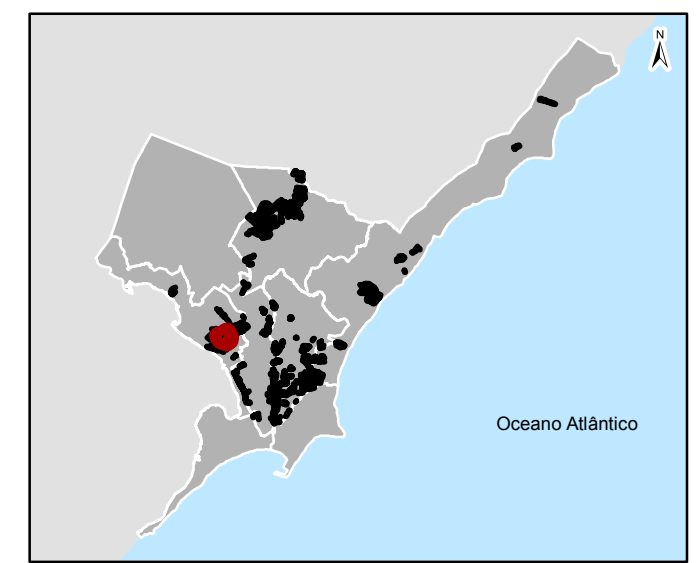



GROTA DO JOSÉ MIGUEL

Mapa Indicador 01

Sinalização das Vias e Serviços Postais



Localização da Grota em Maceió, Alagoas

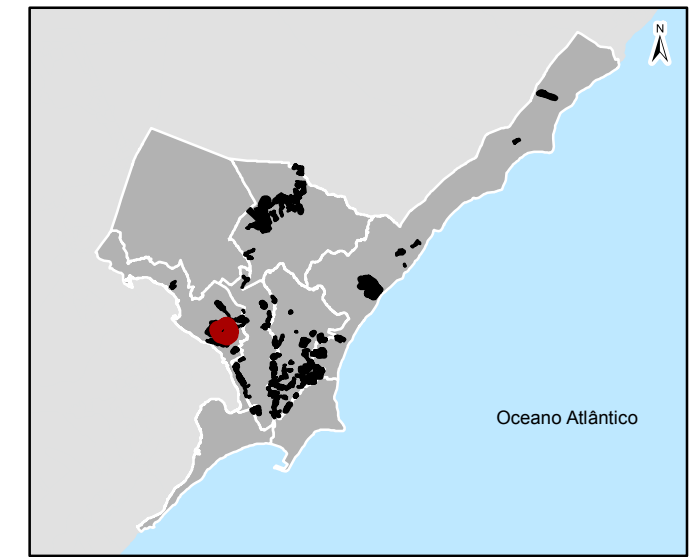

Projeção Universal Transversa de Mercator (UTM) - Fuso 25 Sul
Datum Horizontal: SIRGAS 2000

FONTES:
Imagem: ESRI/DigitalGlobe
Dados: IBGE (Instituto Brasileiro de Geografia e Estatística)

GROTA DO JOSÉ MIGUEL

Mapa Indicador 02

Infraestrutura para Mobilidade



Localização da Grota em Maceió, Alagoas

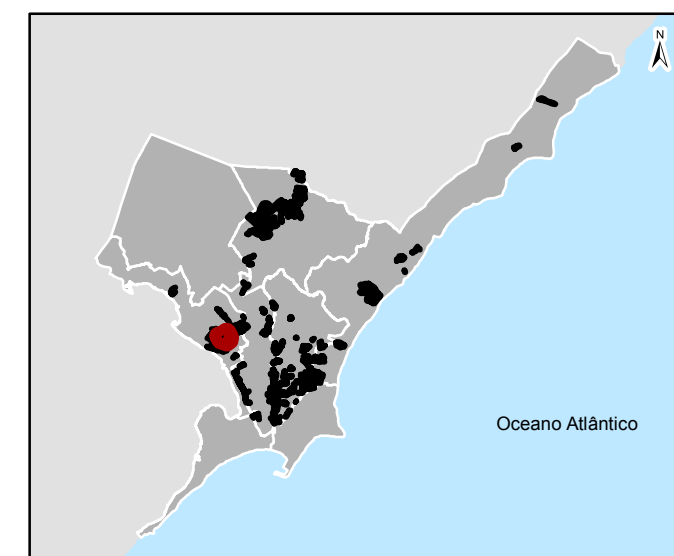
Projeção Universal Transversa de Mercator (UTM) - Fuso 25 Sul
Datum Horizontal: SIRGAS 2000

FONTES:
Imagem: ESRI/DigitalGlobe
Dados: IBGE (Instituto Brasileiro de Geografia e Estatística)

GROTA DO JOSÉ MIGUEL

Mapa Indicadores 03

Transporte



Localização da Grotta em Maceió, Alagoas

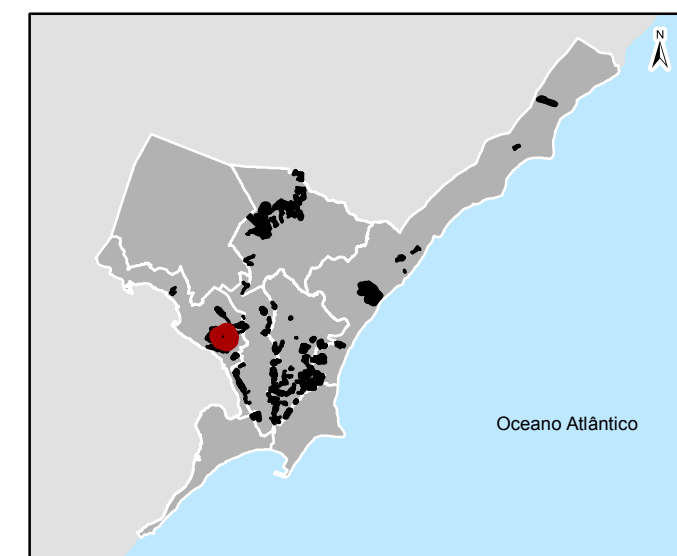

Projeção Universal Transversa de Mercator (UTM) - Fuso 25 Sul
Datum Horizontal: SIRGAS 2000

FONTES:
Imagem: ESRI/DigitalGlobe
Dados: IBGE (Instituto Brasileiro de Geografia e Estatística)

GROTA DO JOSÉ MIGUEL

Mapa Indicador 04

Padrão Construtivo das Moradias



Localização da Grotta em Maceió, Alagoas

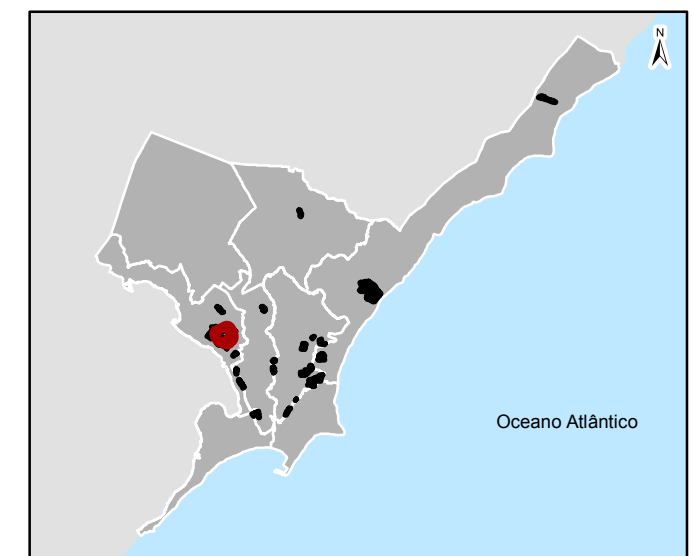

Projeção Universal Transversa de Mercator (UTM) - Fuso 25 Sul
Datum Horizontal: SIRGAS 2000

FONTES:
Imagem: ESRI/DigitalGlobe
Dados: IBGE (Instituto Brasileiro de Geografia e Estatística)

GROTA DO JOSÉ MIGUEL

Mapa Indicador 05

Água



Localização da Grota em Maceió, Alagoas

Projeção Universal Transversa de Mercator (UTM) - Fuso 25 Sul
Datum Horizontal: SIRGAS 2000

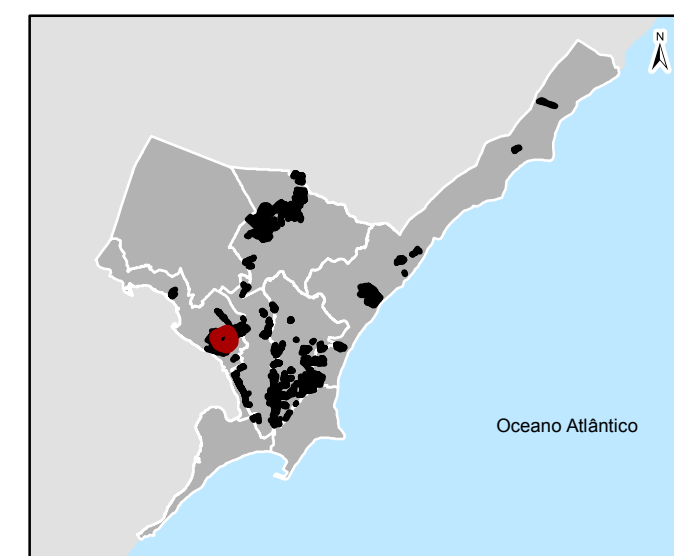

FONTES:
Imagem: ESRI/DigitalGlobe
Dados: IBGE (Instituto Brasileiro de Geografia e Estatística)

GROTA DO JOSÉ MIGUEL

Mapa Indicadores 06




Esgoto



Localização da Grota em Maceió, Alagoas

Projeção Universal Transversa de Mercator (UTM) - Fuso 25 Sul
Datum Horizontal: SIRGAS 2000

FONTES:
Imagem: ESRI/DigitalGlobe
Dados: IBGE (Instituto Brasileiro de Geografia e Estatística)

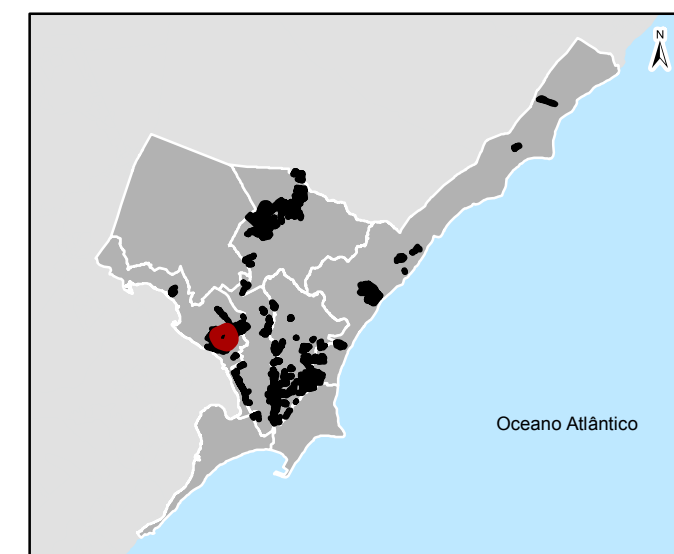



GROTA DO JOSÉ MIGUEL

Mapa Indicador 07




Drenagem



Localização da Grota em Maceió, Alagoas

Projeção Universal Transversa de Mercator (UTM) - Fuso 25 Sul
Datum Horizontal: SIRGAS 2000

FONTES:
Imagem: ESRI/DigitalGlobe
Dados: IBGE (Instituto Brasileiro de Geografia e Estatística)

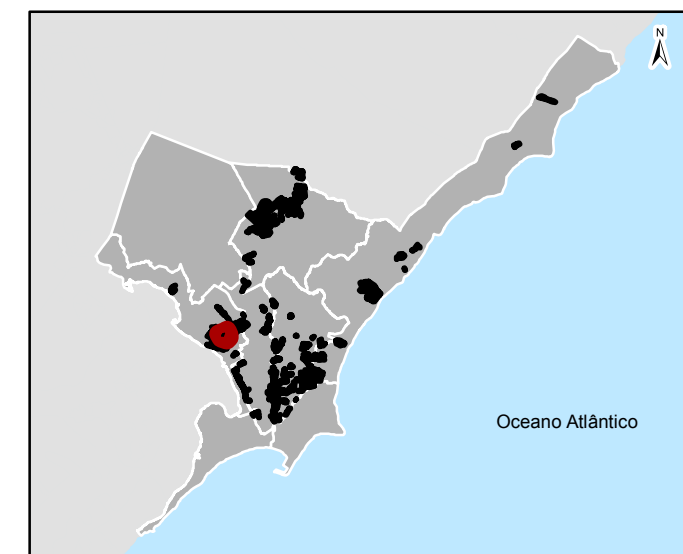


GROTA DO JOSÉ MIGUEL

Mapa Indicador 08




Lixo



Localização da Grota em Maceió, Alagoas

Projeção Universal Transversa de Mercator (UTM) - Fuso 25 Sul
Datum Horizontal: SIRGAS 2000

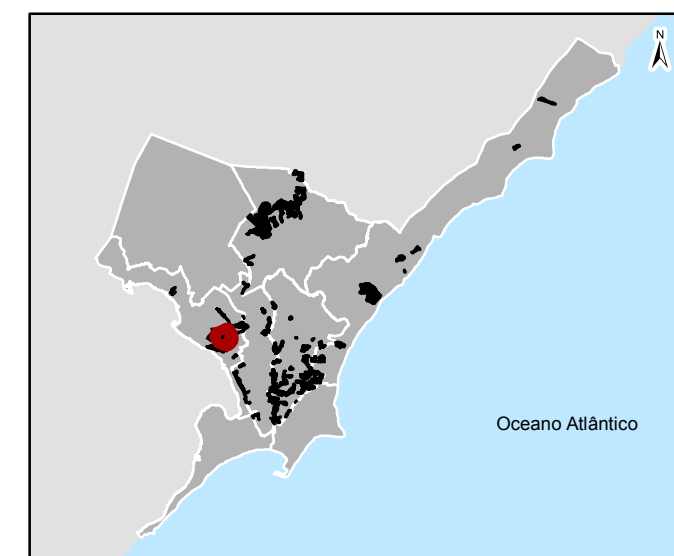
FONTES:
Imagem: ESRI/DigitalGlobe
Dados: IBGE (Instituto Brasileiro de Geografia e Estatística)



GROTA DO JOSÉ MIGUEL

Mapa Indicador 09

Energia Elétrica



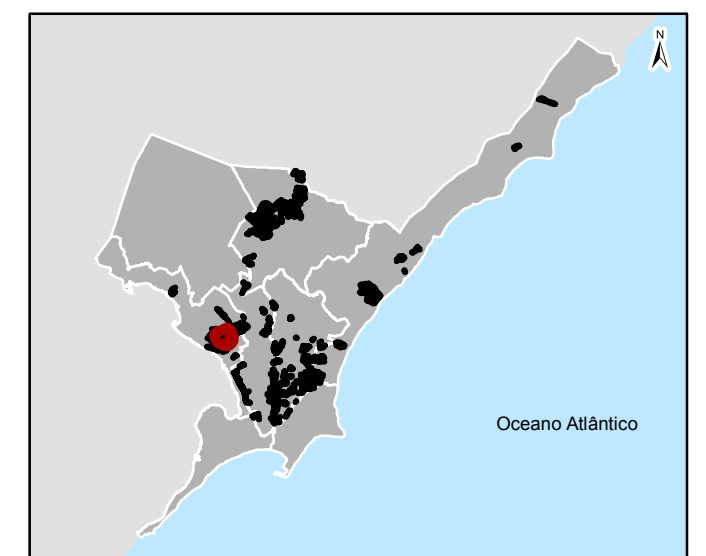

Localização da Grotta em Maceió, Alagoas

Projeção Universal Transversa de Mercator (UTM) - Fuso 25 Sul
Datum Horizontal: SIRGAS 2000

FONTES:
Imagem: ESRI/DigitalGlobe
Dados: IBGE (Instituto Brasileiro de Geografia e Estatística)

GROTA DO JOSÉ MIGUEL

Mapa Indicador 10



Localização da Grota em Maceió, Alagoas

Projeção Universal Transversa de Mercator (UTM) - Fuso 25 Sul
Datum Horizontal: SIRGAS 2000

FONTES:
Imagem: ESRI/DigitalGlobe
Dados: IBGE (Instituto Brasileiro de Geografia e Estatística)



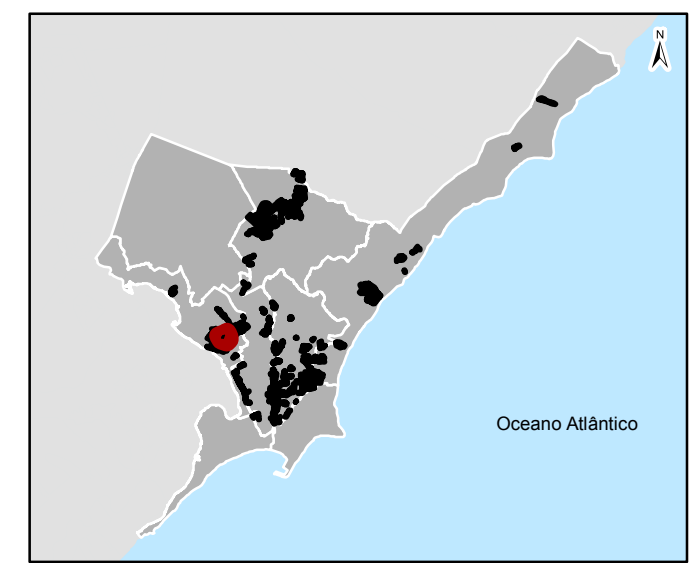
GROTA DO JOSÉ MIGUEL

Mapa Indicador 11



Condições Gerais

	(Condição menos adequada)
	(Condição mais adequada)
	Sem Dados



Localização da Grotta em Maceió, Alagoas

Projeção Universal Transversa de Mercator (UTM) - Fuso 25 Sul
Datum Horizontal: SIRGAS 2000

FONTES:
Imagem: ESRI/DigitalGlobe
Dados: IBGE (Instituto Brasileiro de Geografia e Estatística)

