GROTA DO ARY

Mapa Indicador 01

35°42'40"W

35°42'32"W

9°38'6"S

9°38'16"S

N

1

2

3

0 10 20 40

Metros

Sinalização das Vias e Serviços Postais

- (Condição menos adequada)
- (Condição mais adequada)
- Sem Dados

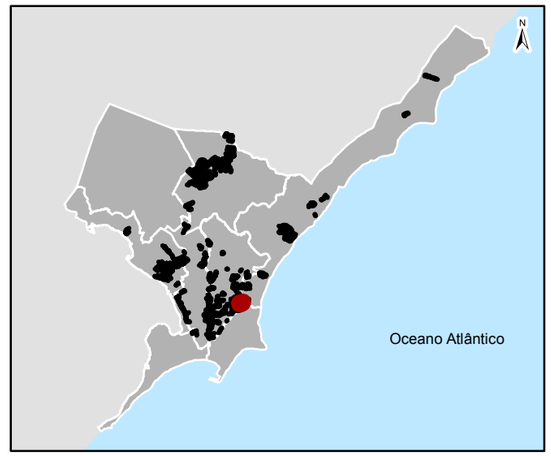

Localização da Grota em Maceió, Alagoas

Projeção Universal Tranversa de Mercator (UTM) - Fuso 25 Sul
Datum Horizontal: SIRGAS 2000

FONTES:
Imagem: ESRI/DigitalGlobe
Dados: IBGE (Instituto Brasileiro de Geografia e Estatística)

ONU HABITAT
POR UM FUTURO URBANO MELHOR

GOVERNO DO ESTADO
ALAGOAS
TRABALHANDO SÉRIO A GENTE CHEGA LÁ

GROTA DO ARY

Mapa Indicador 02

35°42'40"W

35°42'32"W

9°38'8"S

9°38'16"S

N

1

2

3

0 10 20 40

Metros

Infraestrutura para Mobilidade

- (Condição menos adequada)
- (Condição mais adequada)
- Sem Dados

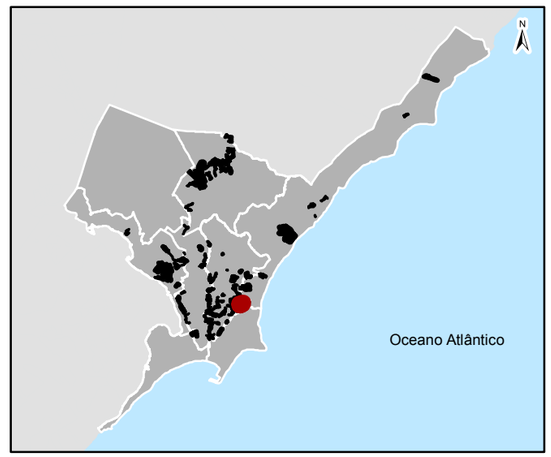

Localização da Grota em Maceió, Alagoas

Projeção Universal Tranversa de Mercator (UTM) - Fuso 25 Sul
Datum Horizontal: SIRGAS 2000

FONTES:
Imagem: ESRI/DigitalGlobe
Dados: IBGE (Instituto Brasileiro de Geografia e Estatística)

ONU HABITAT
POR UM FUTURO URBANO MELHOR

GOVERNO DO ESTADO
ALAGOAS
TRABALHANDO SÉRIO A GENTE CHEGA LÁ

35°42'40"W

35°42'32"W

9°38'8"S

9°38'16"S

GROTA DO ARY

Mapa Indicadores 03

N

1

2

3

0 10 20 40

Metros

Transporte

(Condição menos

(Condição mais

Sem Dados

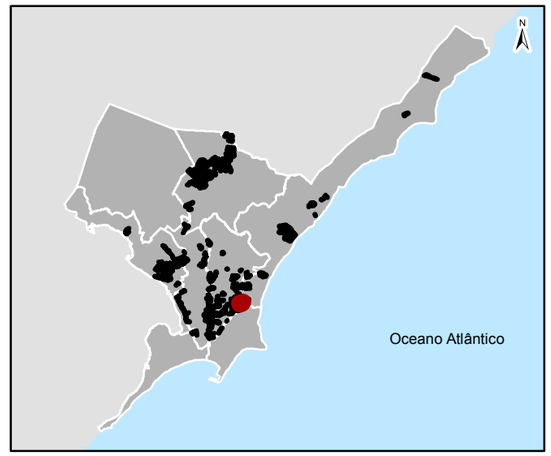

Localização da Grota em Maceió, Alagoas

Projeção Universal Tranversa de Mercator (UTM) - Fuso 25 Sul
Datum Horizontal: SIRGAS 2000

FONTES:
Imagem: ESRI/DigitalGlobe
Dados: IBGE (Instituto Brasileiro de Geografia e Estatística)

ONU HABITAT
POR UM FUTURO URBANO MELHOR

GOVERNO DO ESTADO
ALAGOAS
TRABALHANDO SÉRIO A GENTE CHEGA LÁ

GROTA DO ARY

Mapa Indicador 04

35°42'40"W

35°42'32"W

9°38'8"S

9°38'16"S

N

1

2

3

0 10 20 40
Metros

Padrão Construtivo das Moradias

- (Condição menos adequada)
- (Condição mais adequada)
- Sem Dados

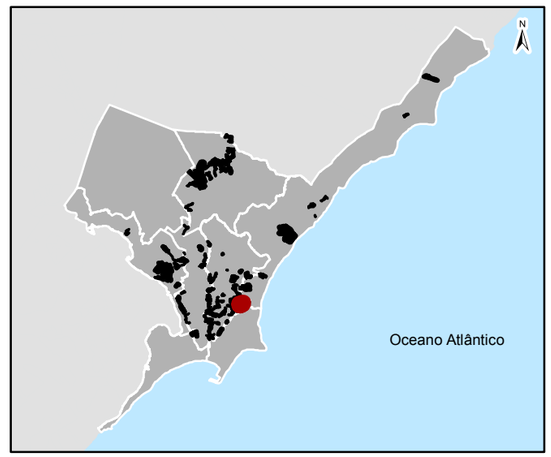

Localização da Grota em Maceió, Alagoas

Projeção Universal Tranversa de Mercator (UTM) - Fuso 25 Sul
Datum Horizontal: SIRGAS 2000

FONTES:
Imagem: ESRI/DigitalGlobe
Dados: IBGE (Instituto Brasileiro de Geografia e Estatística)

ONU HABITAT
POR UM FUTURO URBANO MELHOR

GOVERNO DO ESTADO
ALAGOAS
TRABALHANDO SÉRIO A GENTE CHEGA LÁ

GROTA DO ARY

Mapa Indicador 05

35°42'40"W

35°42'32"W

9°38'8"S

9°38'16"S

N

1

2

3

0 10 20 40

Metros

Água

- (Condição menos adequada)
- (Condição mais adequada)
- Sem Dados

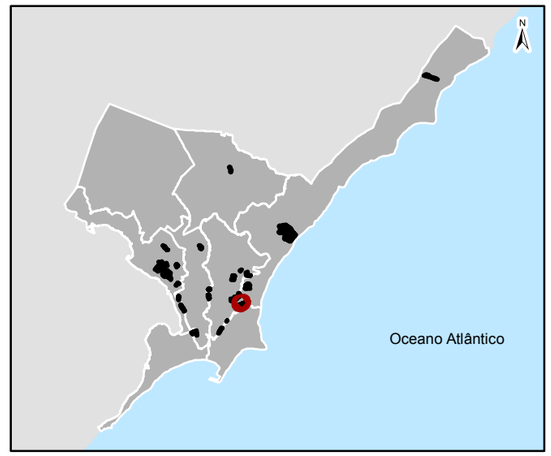

Localização da Grota em Maceió, Alagoas

Projeção Universal Tranversa de Mercator (UTM) - Fuso 25 Sul
Datum Horizontal: SIRGAS 2000

FONTES:
Imagem: ESRI/DigitalGlobe
Dados: IBGE (Instituto Brasileiro de Geografia e Estatística)

ONU HABITAT
POR UM FUTURO URBANO MELHOR

GOVERNO DO ESTADO
ALAGOAS
TRABALHANDO SÉRIO A GENTE CHEGA LÁ

GROTA DO ARY

Mapa Indicadores 06

35°42'40"W

35°42'32"W

9°38'8"S

9°38'16"S

N

1

2

3

0 10 20 40
Metros

Esgoto

(Condição menos adequada)

(Condição mais adequada)

Sem Dados

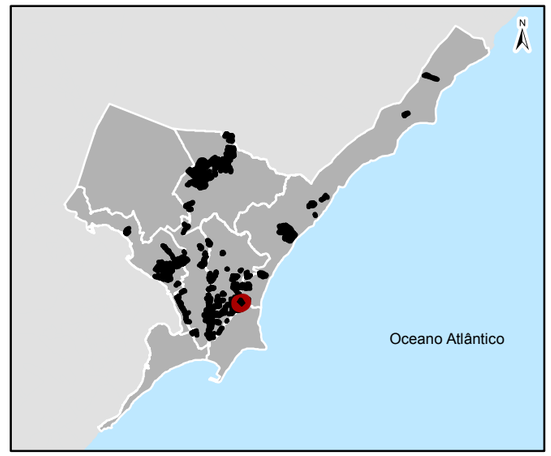

Localização da Grota em Maceió, Alagoas

Projeção Universal Tranversa de Mercator (UTM) - Fuso 25 Sul
Datum Horizontal: SIRGAS 2000

FONTES:
Imagem: ESRI/DigitalGlobe
Dados: IBGE (Instituto Brasileiro de Geografia e Estatística)

ONU HABITAT
POR UM FUTURO URBANO MELHOR

GOVERNO DO ESTADO
ALAGOAS
TRABALHANDO SÉRIO A GENTE CHEGA LÁ

GROTA DO ARY

Mapa Indicador 07

35°42'40"W

35°42'32"W

9°38'8"S

9°38'16"S

N

1

2

3

0 10 20 40

Metros

Drenagem

(Condição menos adequada)

(Condição mais adequada)

Sem Dados

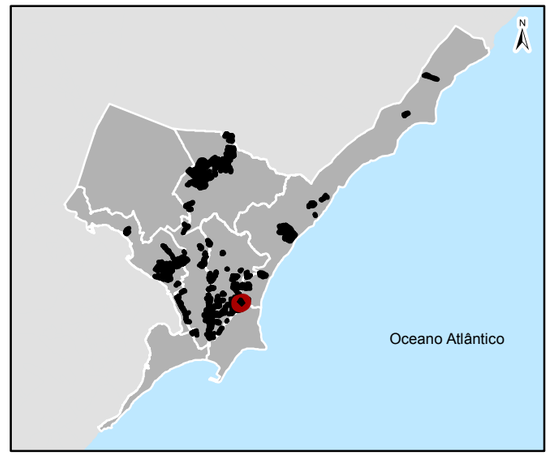

Localização da Grota em Maceió, Alagoas

Projeção Universal Tranversa de Mercator (UTM) - Fuso 25 Sul
Datum Horizontal: SIRGAS 2000

FONTES:
Imagem: ESRI/DigitalGlobe
Dados: IBGE (Instituto Brasileiro de Geografia e Estatística)

ONU HABITAT
POR UM FUTURO URBANO MELHOR

GOVERNO DO ESTADO
ALAGOAS
TRABALHANDO SÉRIO A GENTE CHEGA LÁ

GROTA DO ARY

Mapa Indicador 08

35°42'40"W

35°42'32"W

9°38'8"S

9°38'16"S

N

1

2

3

0 10 20 40

Metros

Lixo

- (Condição menos adequada)
- (Condição mais adequada)
- Sem Dados

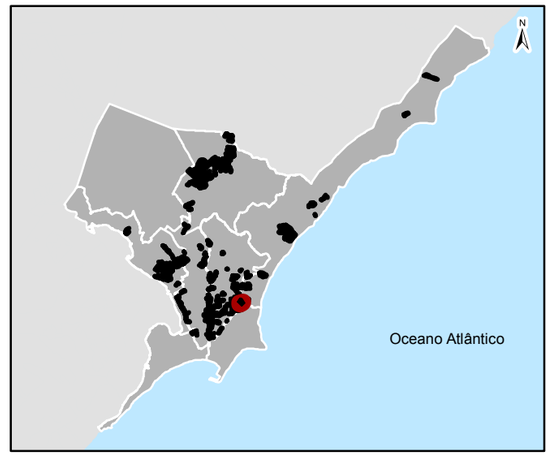

Localização da Grota em Maceió, Alagoas

Projeção Universal Tranversa de Mercator (UTM) - Fuso 25 Sul
Datum Horizontal: SIRGAS 2000

FONTES:
Imagem: ESRI/DigitalGlobe
Dados: IBGE (Instituto Brasileiro de Geografia e Estatística)

ONU HABITAT
POR UM FUTURO URBANO MELHOR

GOVERNO DO ESTADO
ALAGOAS
TRABALHANDO SÉRIO A GENTE CHEGA LÁ

GROTA DO ARY

Mapa Indicador 09

35°42'40"W

35°42'32"W

9°38'8"S

9°38'16"S

N

1

2

3

0 10 20 40

Metros

Energia Elétrica

(Condição menos

(Condição mais

Sem Dados

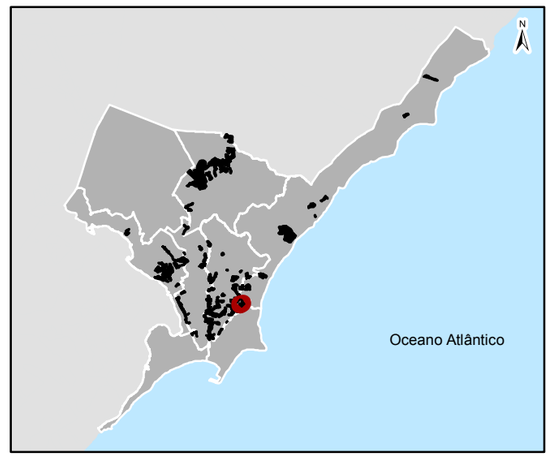

Localização da Grota em Maceió, Alagoas

Projeção Universal Tranversa de Mercator (UTM) - Fuso 25 Sul
Datum Horizontal: SIRGAS 2000

FONTES:
Imagem: ESRI/DigitalGlobe
Dados: IBGE (Instituto Brasileiro de Geografia e Estatística)

ONU HABITAT
POR UM FUTURO URBANO MELHOR

GOVERNO DO ESTADO
ALAGOAS
TRABALHANDO SÉRIO A GENTE CHEGA LÁ

35°42'40"W

35°42'32"W

9°38'8"S

GROTA DO ARY

Mapa Indicador 10

N

1

2

3

9°38'16"S

0 10 20 40

Metros

Iluminação Pública

(Condição menos adequada)

(Condição mais adequada)

Sem Dados

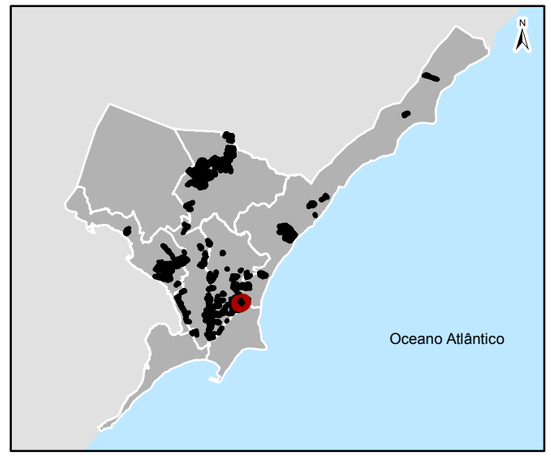

Localização da Grota em Maceió, Alagoas

Projeção Universal Tranversa de Mercator (UTM) - Fuso 25 Sul
Datum Horizontal: SIRGAS 2000

FONTES:
Imagem: ESRI/DigitalGlobe
Dados: IBGE (Instituto Brasileiro de Geografia e Estatística)

ONU HABITAT
POR UM FUTURO URBANO MELHOR

GOVERNO DO ESTADO
ALAGOAS
TRABALHANDO SÉRIO A GENTE CHEGA LÁ

GROTA DO ARY

Mapa Indicador 11

35°42'40"W

35°42'32"W

9°38'8"S

9°38'16"S

N

1

2

3

0 10 20 40

Metros

Condições Gerais

(Condição menos adequada)

(Condição mais adequada)

Sem Dados

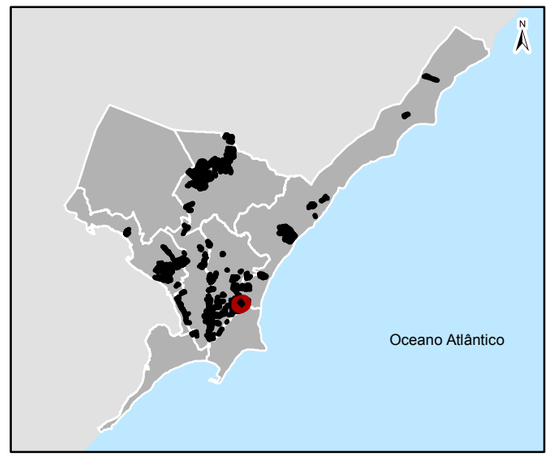

Localização da Grota em Maceió, Alagoas

Projeção Universal Tranversa de Mercator (UTM) - Fuso 25 Sul
Datum Horizontal: SIRGAS 2000

FONTES:
Imagem: ESRI/DigitalGlobe
Dados: IBGE (Instituto Brasileiro de Geografia e Estatística)

ONU HABITAT
POR UM FUTURO URBANO MELHOR

GOVERNO DO ESTADO
ALAGOAS
TRABALHANDO SÉRIO A GENTE CHEGA LÁ