


SONHO VERDE VIZINHO

Mapa Indicador 01

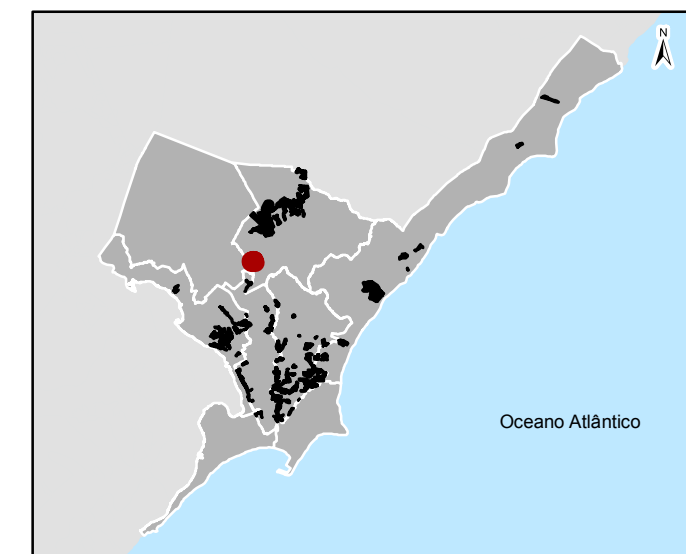
35°44'24"W



Sinalização das Vias e Serviços Postais



9°34'48"S




Localização da Grotá em Maceió, Alagoas

Projeção Universal Transversa de Mercator (UTM) - Fuso 25 Sul
Datum Horizontal: SIRGAS 2000

FONTES:
Imagem: ESRI/DigitalGlobe
Dados: IBGE (Instituto Brasileiro de Geografia e Estatística)

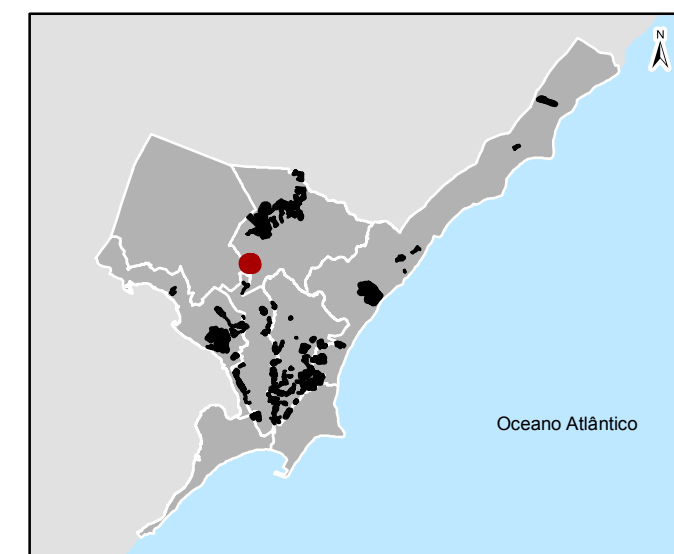

35°44'24"W



SONHO VERDE VIZINHO

Mapa Indicador 02

Infraestrutura para Mobilidade



Localização da Grota em Maceió, Alagoas

Projeção Universal Transversa de Mercator (UTM) - Fuso 25 Sul
Datum Horizontal: SIRGAS 2000

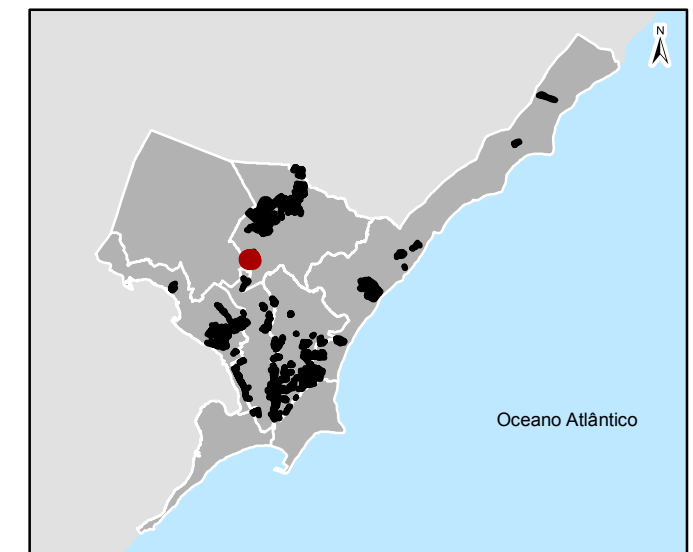

FONTES:
Imagem: ESRI/DigitalGlobe
Dados: IBGE (Instituto Brasileiro de Geografia e Estatística)

SONHO VERDE VIZINHO

Mapa Indicadores 03




Transporte



Localização da Grotta em Maceió, Alagoas

Projeção Universal Transversa de Mercator (UTM) - Fuso 25 Sul
Datum Horizontal: SIRGAS 2000

FONTES:
Imagem: ESRI/DigitalGlobe
Dados: IBGE (Instituto Brasileiro de Geografia e Estatística)




SONHO VERDE VIZINHO

Mapa Indicador 04

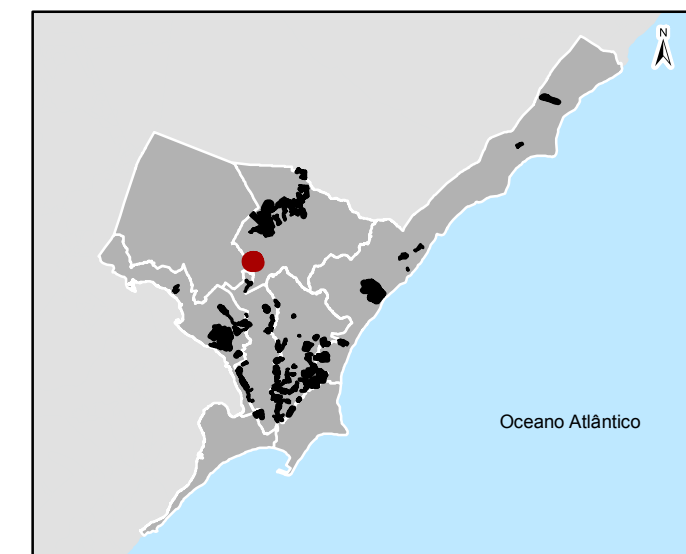
35°44'24"W



Padrão Construtivo das Moradias




9°34'48"S



Localização da Grota em Maceió, Alagoas

Projeção Universal Transversa de Mercator (UTM) - Fuso 25 Sul
Datum Horizontal: SIRGAS 2000

FONTES:
Imagem: ESRI/DigitalGlobe
Dados: IBGE (Instituto Brasileiro de Geografia e Estatística)



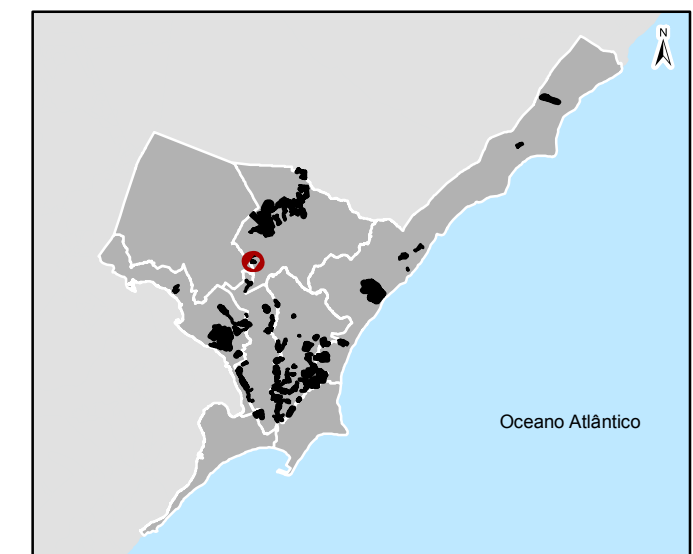

35°44'24"W

SONHO VERDE VIZINHO

Mapa Indicador 05



Água



Localização da Grota em Maceió, Alagoas

Projeção Universal Transversa de Mercator (UTM) - Fuso 25 Sul
Datum Horizontal: SIRGAS 2000

FONTES:
Imagem: ESRI/DigitalGlobe
Dados: IBGE (Instituto Brasileiro de Geografia e Estatística)




SONHO VERDE VIZINHO

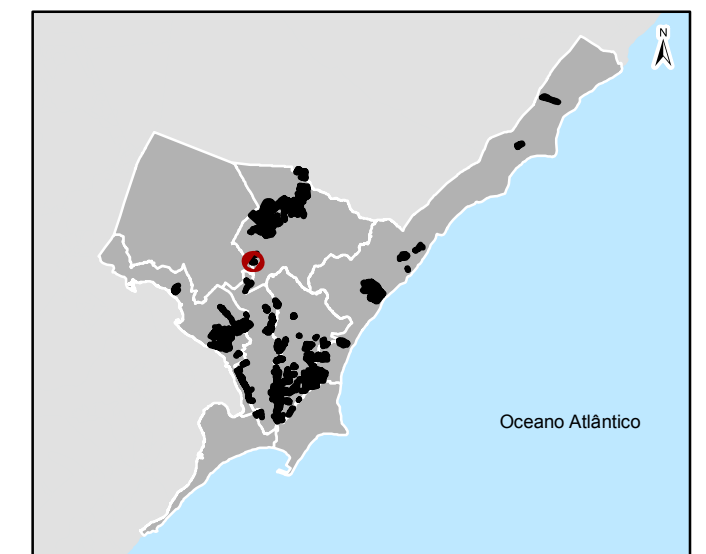
Mapa Indicadores 06



Esgoto



9°34'48"S



Localização da Grotas em Maceió, Alagoas

Projeção Universal Transversa de Mercator (UTM) - Fuso 25 Sul
Datum Horizontal: SIRGAS 2000

FONTES:
Imagem: ESRI/DigitalGlobe
Dados: IBGE (Instituto Brasileiro de Geografia e Estatística)



35°44'24"W


SONHO VERDE VIZINHO

Mapa Indicador 07

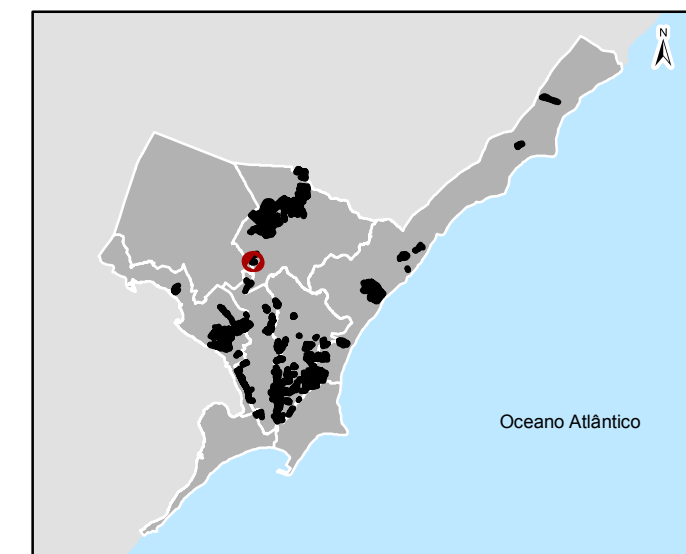
35°44'24"W



Drenagem



9°34'48"S



Localização da Grota em Maceió, Alagoas

Projeção Universal Transversa de Mercator (UTM) - Fuso 25 Sul
Datum Horizontal: SIRGAS 2000

FONTES:
Imagem: ESRI/DigitalGlobe
Dados: IBGE (Instituto Brasileiro de Geografia e Estatística)



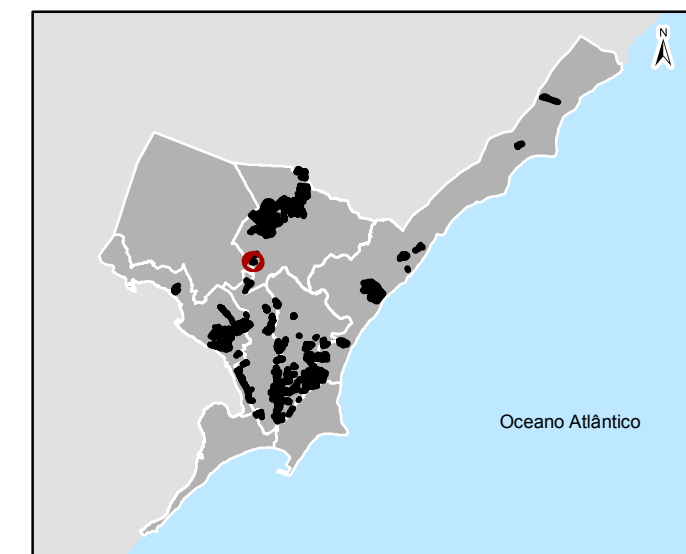

35°44'24"W

SONHO VERDE VIZINHO

Mapa Indicador 08



Lixo



Localização da Grota em Maceió, Alagoas

Projeção Universal Transversa de Mercator (UTM) - Fuso 25 Sul
Datum Horizontal: SIRGAS 2000

FONTES:
Imagem: ESRI/DigitalGlobe
Dados: IBGE (Instituto Brasileiro de Geografia e Estatística)




SONHO VERDE VIZINHO

Mapa Indicador 09

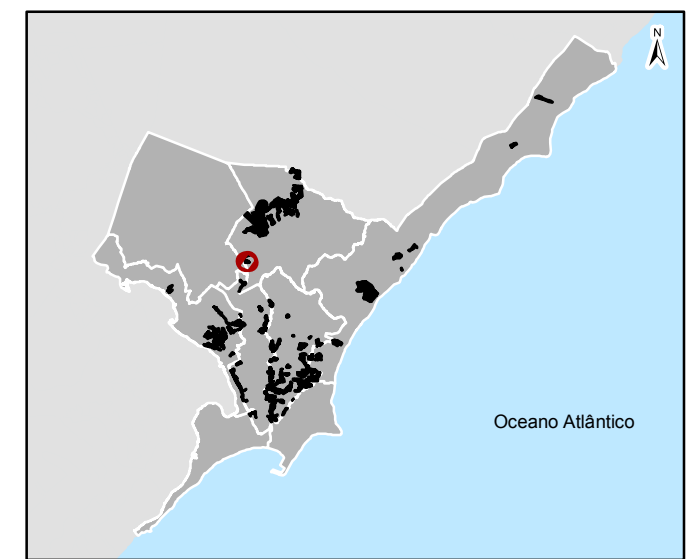
35°44'24"W



Energia Elétrica



9°34'48"S



Localização da Grota em Maceió, Alagoas

Projeção Universal Transversa de Mercator (UTM) - Fuso 25 Sul
Datum Horizontal: SIRGAS 2000


FONTES:
Imagem: ESRI/DigitalGlobe
Dados: IBGE (Instituto Brasileiro de Geografia e Estatística)



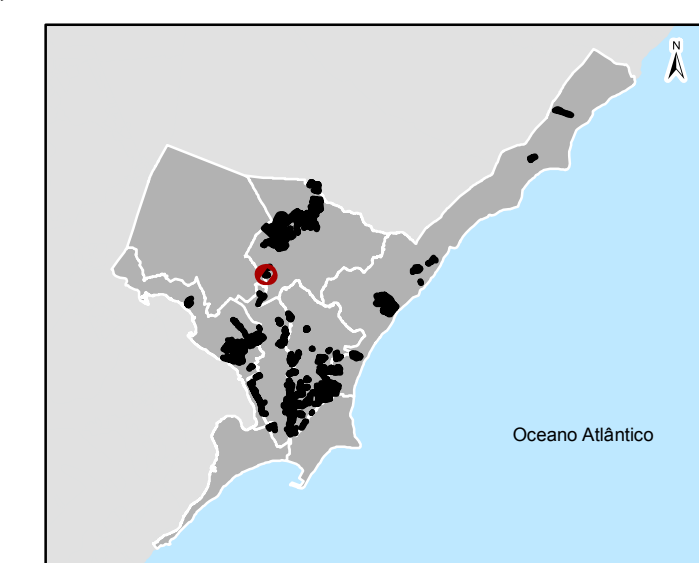
35°44'24"W

SONHO VERDE VIZINHO

Mapa Indicador 10



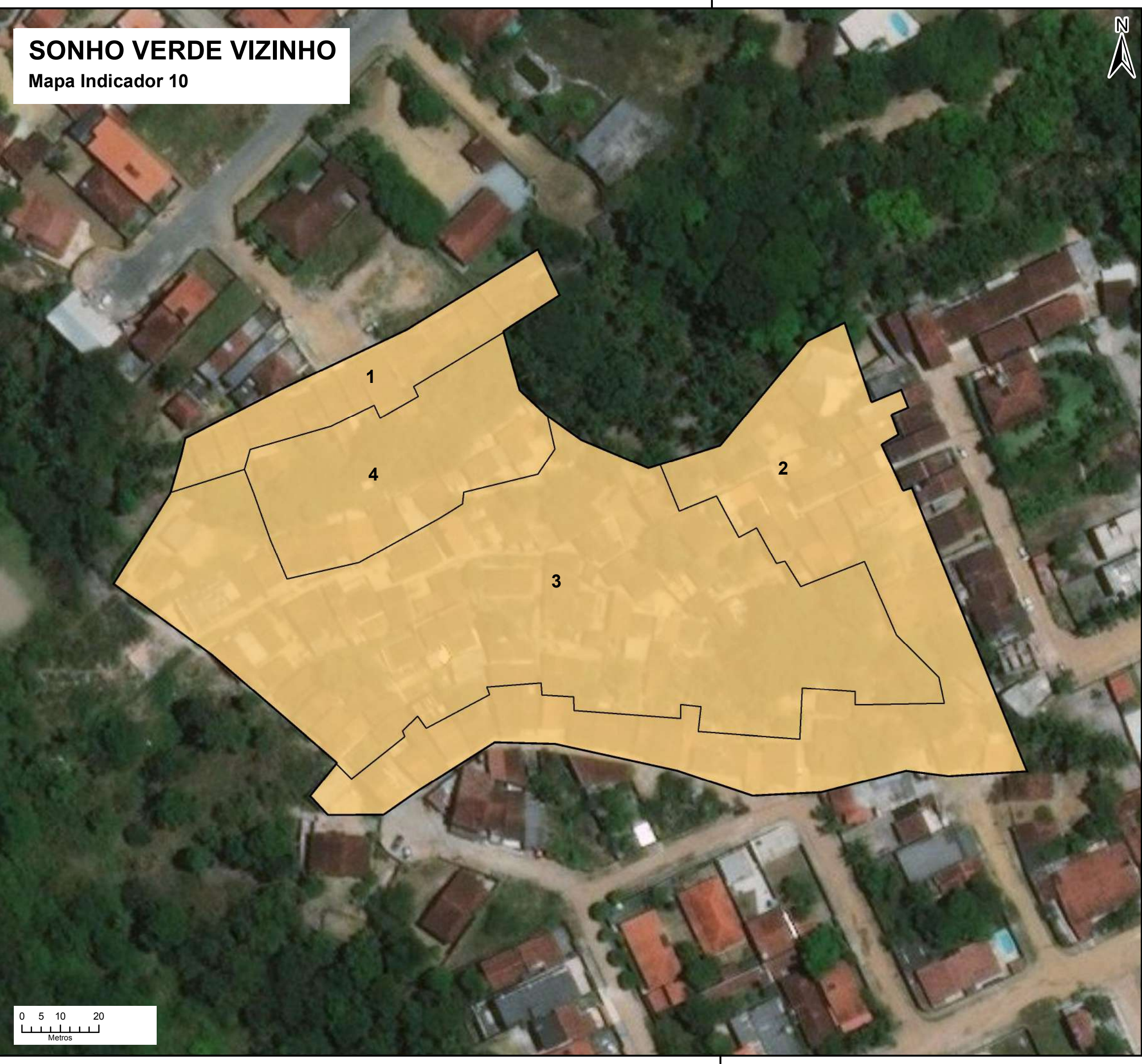
9°34'48"S



Localização da Grotta em Maceió, Alagoas

Projeção Universal Transversa de Mercator (UTM) - Fuso 25 Sul
Datum Horizontal: SIRGAS 2000

FONTES:
Imagem: ESRI/DigitalGlobe
Dados: IBGE (Instituto Brasileiro de Geografia e Estatística)



35°44'24"W




SONHO VERDE VIZINHO

Mapa Indicador 11

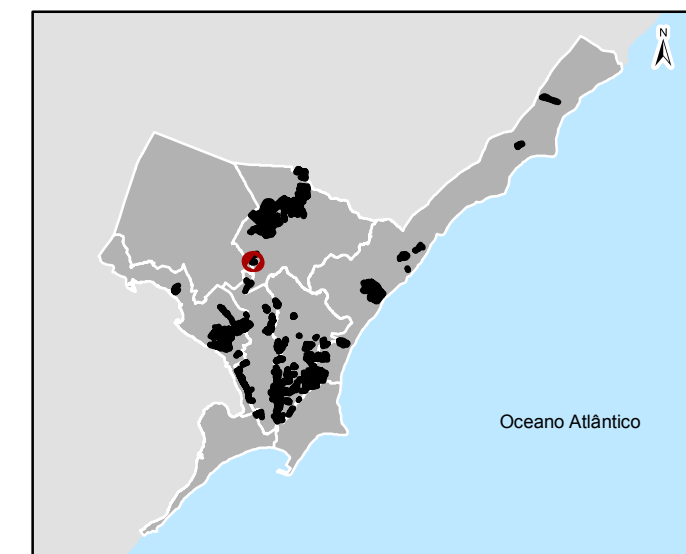
35°44'24"W



Condições Gerais



9°34'48"S



Localização da Grotta em Maceió, Alagoas

Projeção Universal Transversa de Mercator (UTM) - Fuso 25 Sul
Datum Horizontal: SIRGAS 2000

FONTES:
Imagem: ESRI/DigitalGlobe
Dados: IBGE (Instituto Brasileiro de Geografia e Estatística)



35°44'24"W