JOÃO MALAQUIAS

Mapa Indicador 01

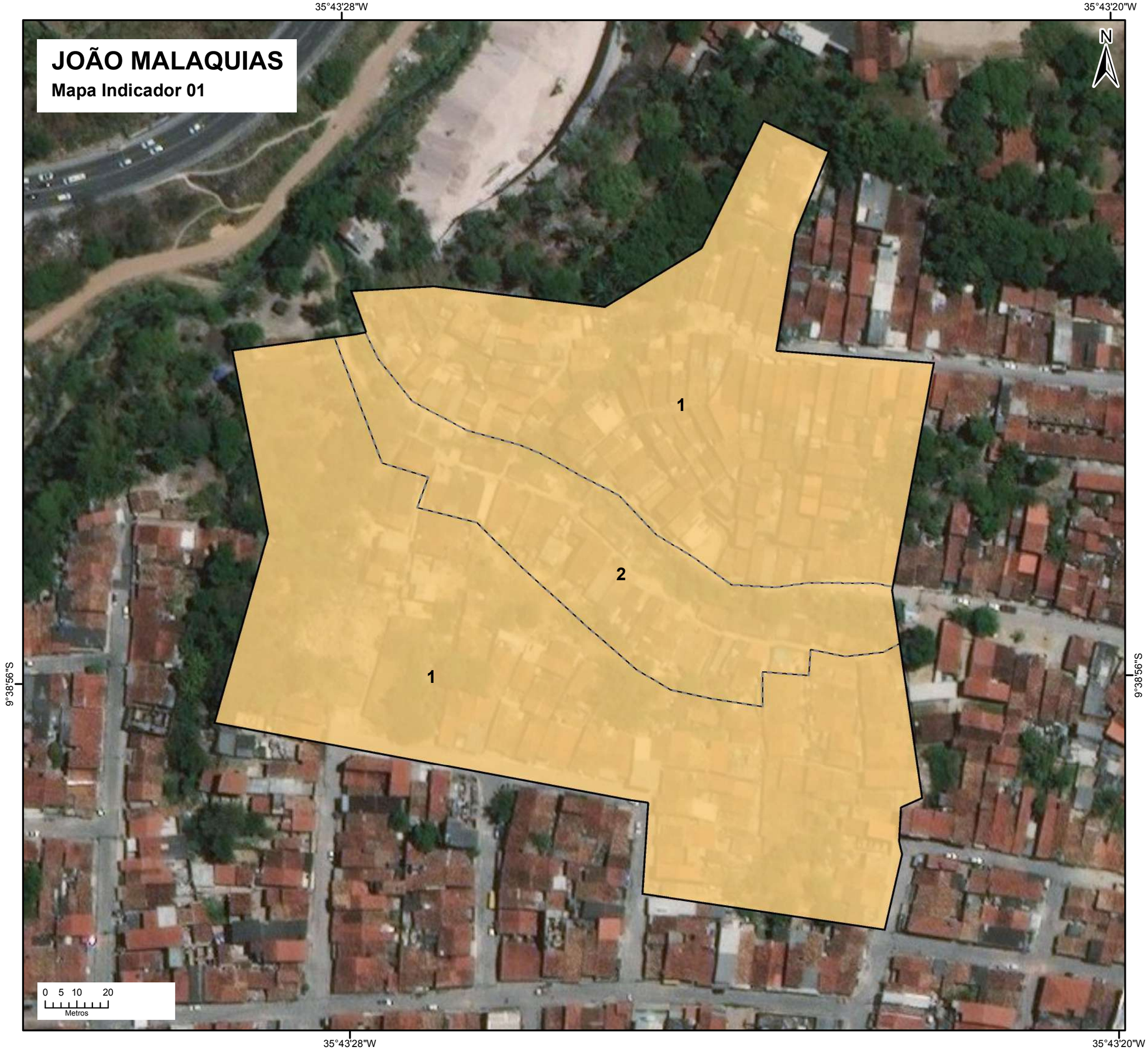

Sinalização das Vias e Serviços Postais

- (Condição menos adequada)
- (Condição mais adequada)

Localização da Grota em Maceió, Alagoas

Projeção Universal Tranversa de Mercator (UTM) - Fuso 25 Sul
Datum Horizontal: SIRGAS 2000

FONTES:
Imagem: ESRI/DigitalGlobe
Dados: IBGE (Instituto Brasileiro de Geografia e Estatística)

ONU HABITAT
POR UM FUTURO URBANO MELHOR

GOVERNO DO ESTADO
ALAGOAS
TRABALHANDO SÉRIO A GENTE CHEGA LÁ

JOÃO MALAQUIAS

Mapa Indicador 02

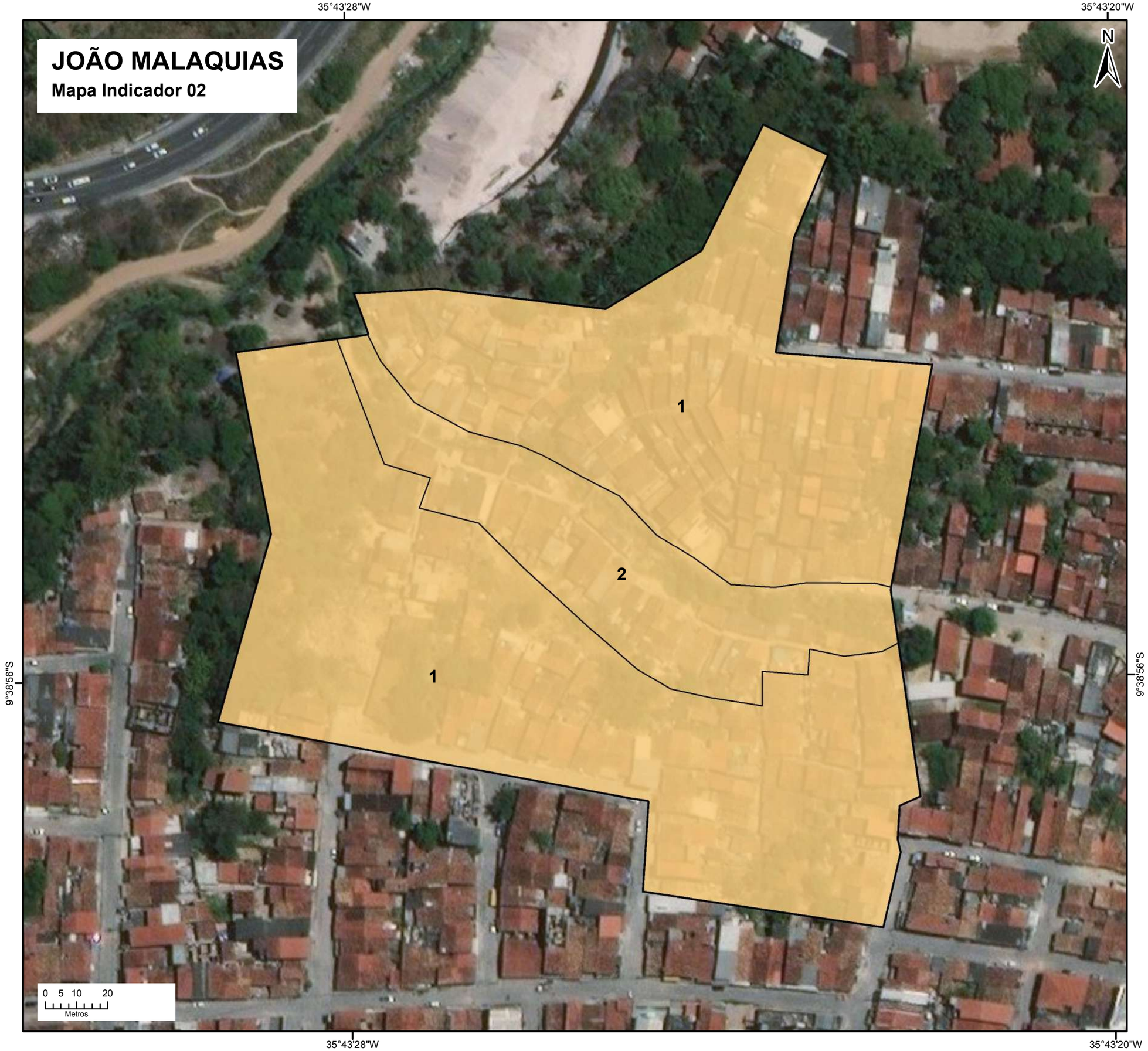

Infraestrutura para Mobilidade

- (Condição menos adequada)
- (Condição mais adequada)
- Sem Dados

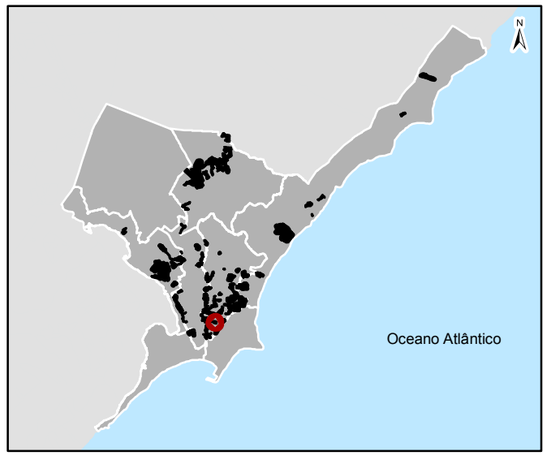

Localização da Grota em Maceió, Alagoas

Projeção Universal Tranversa de Mercator (UTM) - Fuso 25 Sul
Datum Horizontal: SIRGAS 2000

FONTES:
Imagem: ESRI/DigitalGlobe
Dados: IBGE (Instituto Brasileiro de Geografia e Estatística)

ONU HABITAT
POR UM FUTURO URBANO MELHOR

GOVERNO DO ESTADO
ALAGOAS
TRABALHANDO SÉRIO A GENTE CHEGA LÁ

JOÃO MALAQUIAS

Mapa Indicadores 03

Transporte

- (Condição menos adequada)
-
-
-
-
- (Condição mais adequada)

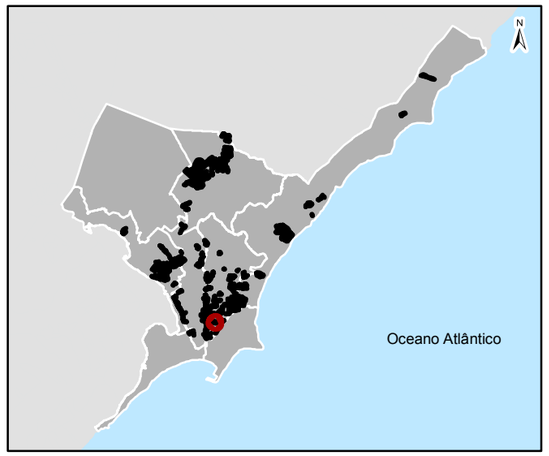

Localização da Grota em Maceió, Alagoas

Projeção Universal Tranversa de Mercator (UTM) - Fuso 25 Sul
Datum Horizontal: SIRGAS 2000

FONTES:
Imagem: ESRI/DigitalGlobe
Dados: IBGE (Instituto Brasileiro de Geografia e Estatística)

ONU HABITAT
POR UM FUTURO URBANO MELHOR

GOVERNO DO ESTADO
ALAGOAS
TRABALHANDO SÉRIO A GENTE CHEGA LÁ

JOÃO MALAQUIAS

Mapa Indicador 04

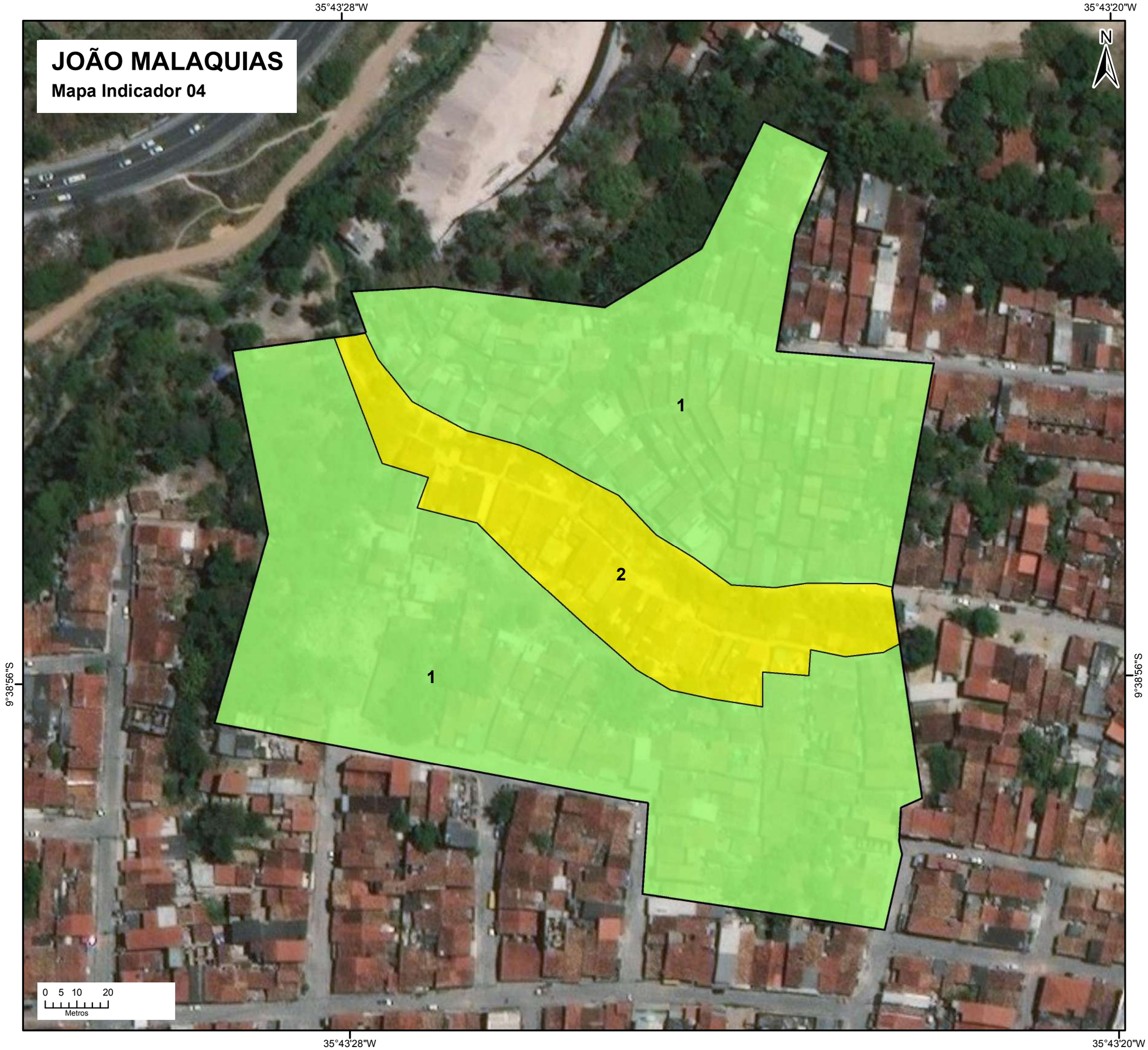

Padrão Construtivo das Moradias

- (Condição menos adequada)
-
-
-
-
- (Condição mais adequada)

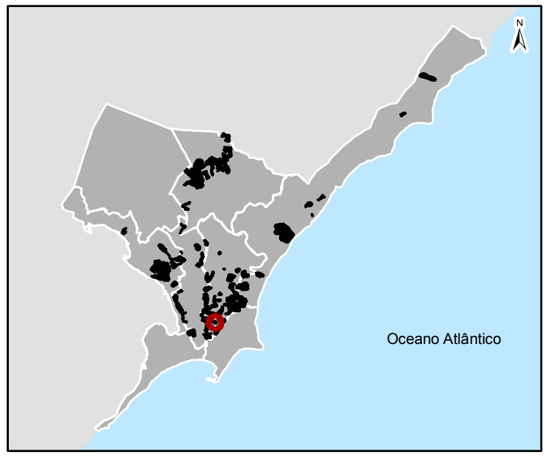

Localização da Grota em Maceió, Alagoas

Projeção Universal Tranversa de Mercator (UTM) - Fuso 25 Sul
Datum Horizontal: SIRGAS 2000

FONTES:
Imagem: ESRI/DigitalGlobe
Dados: IBGE (Instituto Brasileiro de Geografia e Estatística)

ONU HABITAT
POR UM FUTURO URBANO MELHOR

GOVERNO DO ESTADO
ALAGOAS
TRABALHANDO SÉRIO A GENTE CHEGA LÁ

JOÃO MALAQUIAS

Mapa Indicador 05

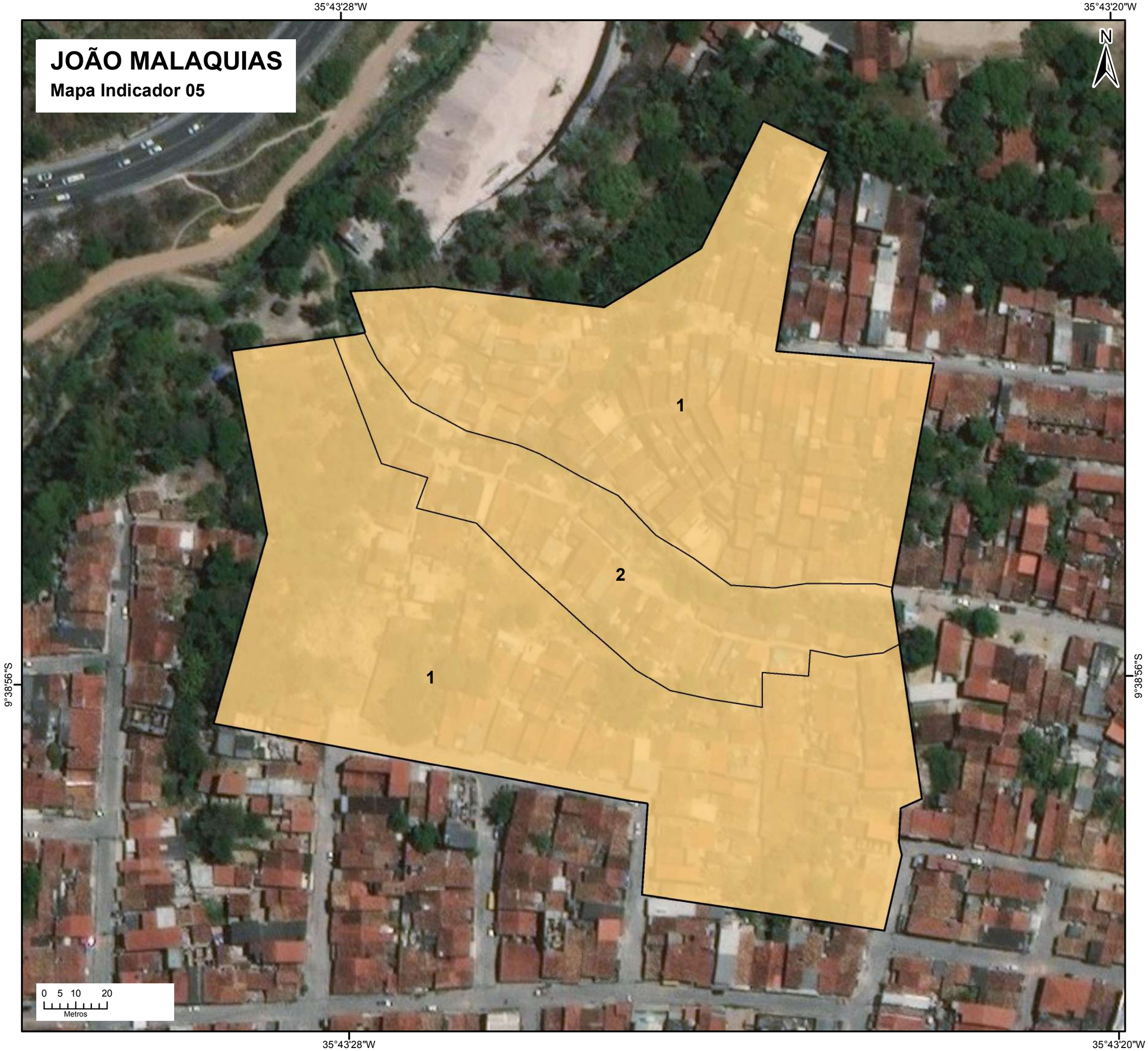

Água

- (Condição menos adequada)
-
-
-
-
- (Condição mais adequada)

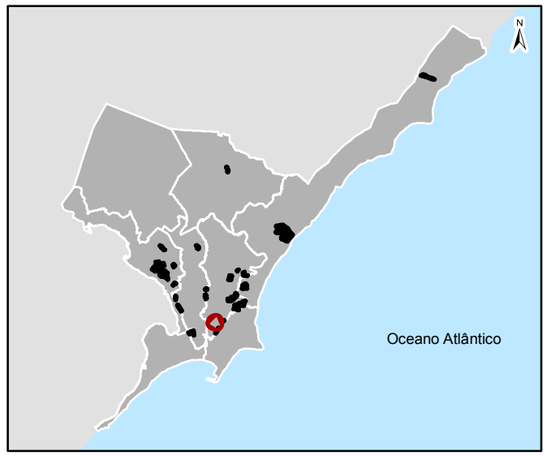

Localização da Grota em Maceió, Alagoas

Projeção Universal Tranversa de Mercator (UTM) - Fuso 25 Sul
Datum Horizontal: SIRGAS 2000

FONTES:
Imagem: ESRI/DigitalGlobe
Dados: IBGE (Instituto Brasileiro de Geografia e Estatística)

ONU HABITAT
POR UM FUTURO URBANO MELHOR

GOVERNO DO ESTADO
ALAGOAS
TRABALHANDO SÉRIO A GENTE CHEGA LÁ

JOÃO MALAQUIAS

Mapa Indicadores 06

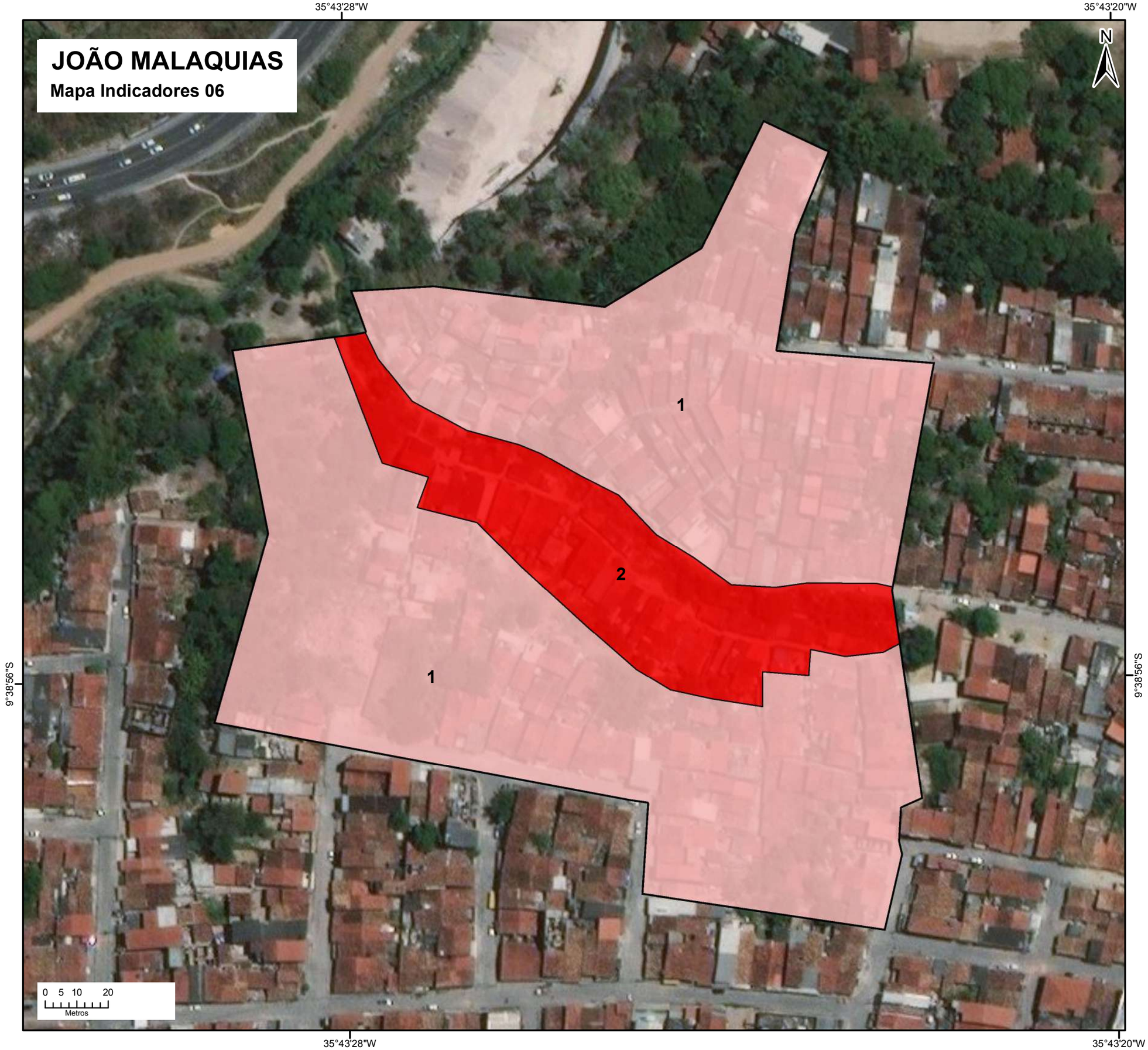

Esgoto

- (Condição menos adequada)
- (Condição mais adequada)

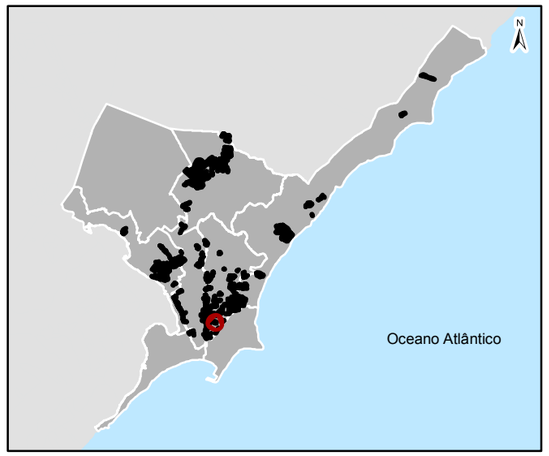

Localização da Grota em Maceió, Alagoas

Projeção Universal Tranversa de Mercator (UTM) - Fuso 25 Sul
Datum Horizontal: SIRGAS 2000

FONTES:
Imagem: ESRI/DigitalGlobe
Dados: IBGE (Instituto Brasileiro de Geografia e Estatística)

ONU HABITAT
POR UM FUTURO URBANO MELHOR

GOVERNO DO ESTADO
ALAGOAS
TRABALHANDO SÉRIO A GENTE CHEGA LÁ

JOÃO MALAQUIAS

Mapa Indicador 07

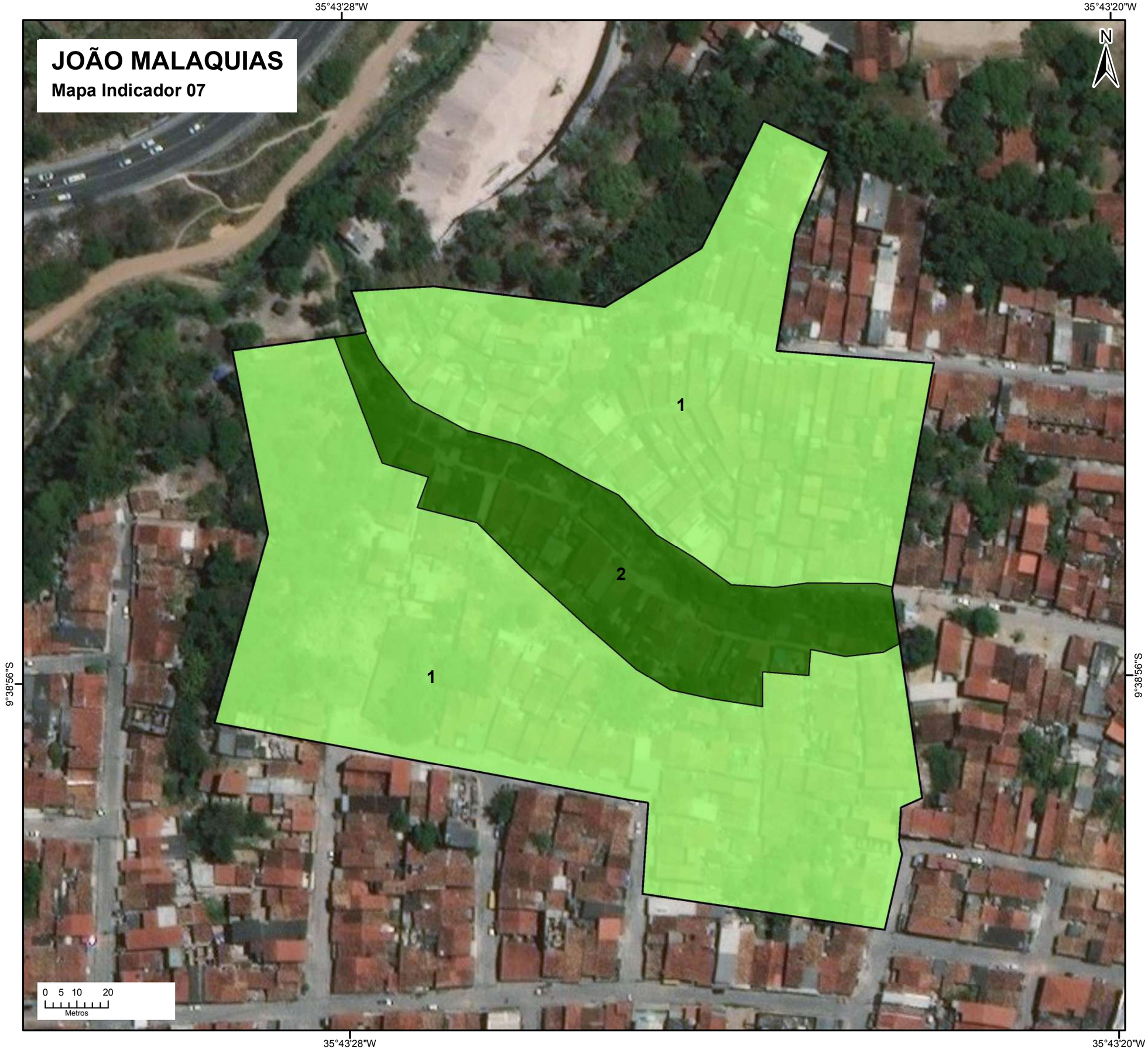

Drenagem

- (Condição menos adequada)
- (Condição mais adequada)

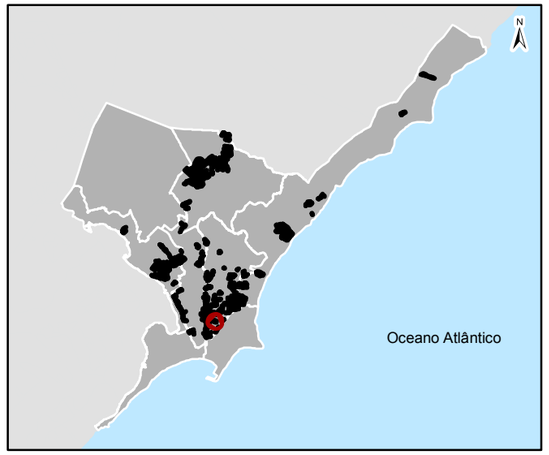

Localização da Grota em Maceió, Alagoas

Projeção Universal Tranversa de Mercator (UTM) - Fuso 25 Sul
Datum Horizontal: SIRGAS 2000

FONTES:
Imagem: ESRI/DigitalGlobe
Dados: IBGE (Instituto Brasileiro de Geografia e Estatística)

ONU HABITAT
POR UM FUTURO URBANO MELHOR

GOVERNO DO ESTADO
ALAGOAS
TRABALHANDO SÉRIO A GENTE CHEGA LÁ

JOÃO MALAQUIAS

Mapa Indicador 08

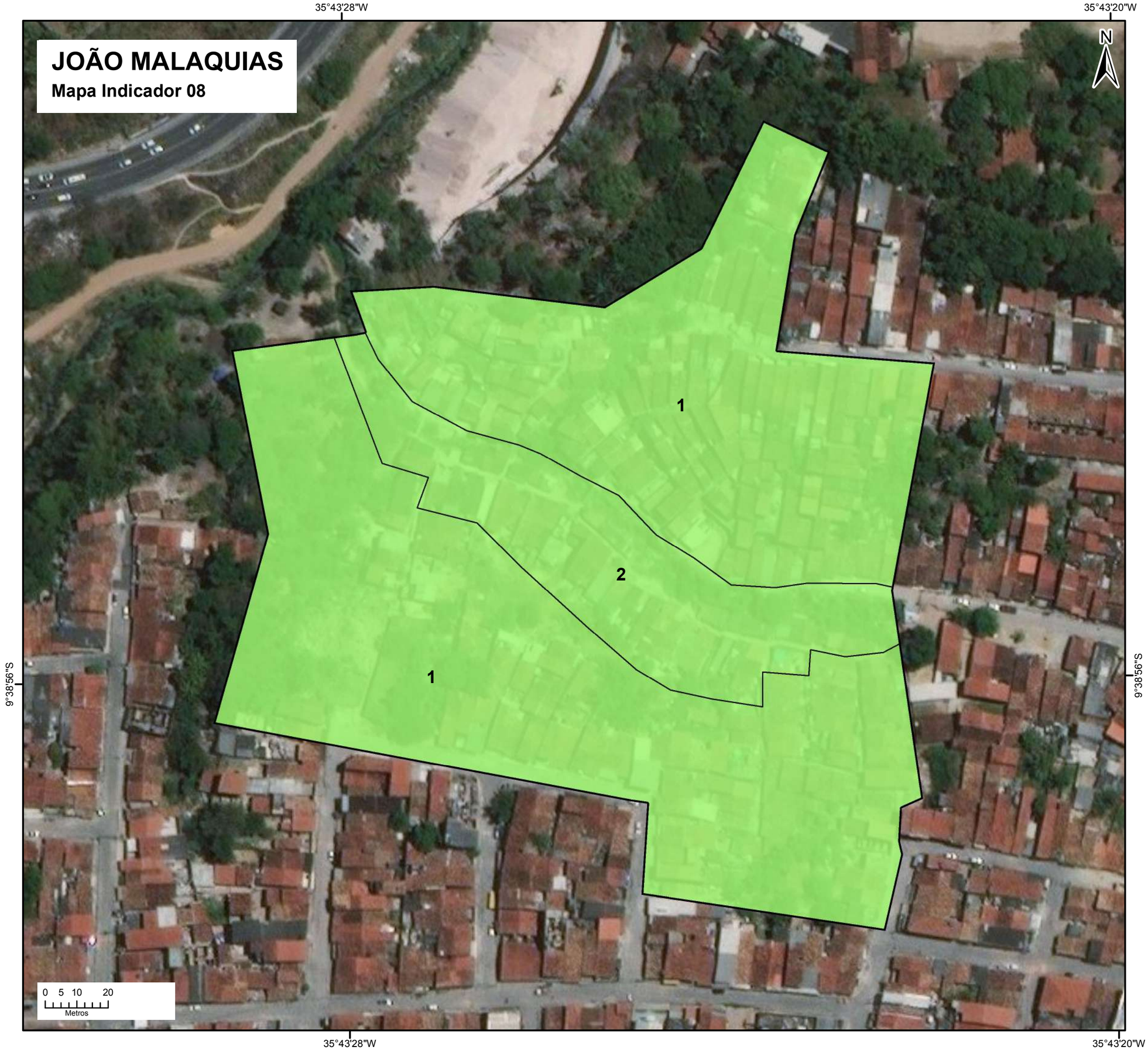

Lixo

- (Condição menos adequada)
- (Condição mais adequada)

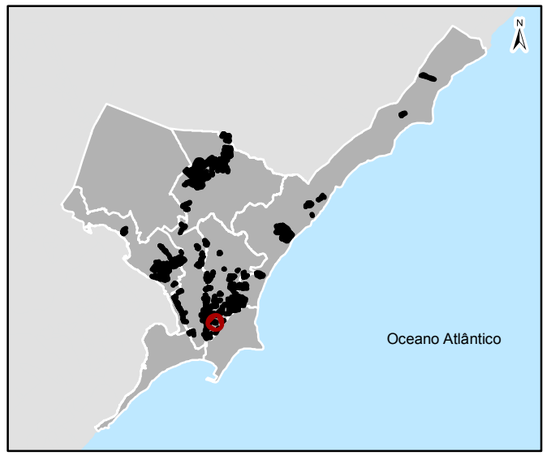

Localização da Grota em Maceió, Alagoas

Projeção Universal Tranversa de Mercator (UTM) - Fuso 25 Sul
Datum Horizontal: SIRGAS 2000

FONTES:
Imagem: ESRI/DigitalGlobe
Dados: IBGE (Instituto Brasileiro de Geografia e Estatística)

ONU HABITAT
POR UM FUTURO URBANO MELHOR

GOVERNO DO ESTADO
ALAGOAS
TRABALHANDO SÉRIO A GENTE CHEGA LÁ

JOÃO MALAQUIAS

Mapa Indicador 09

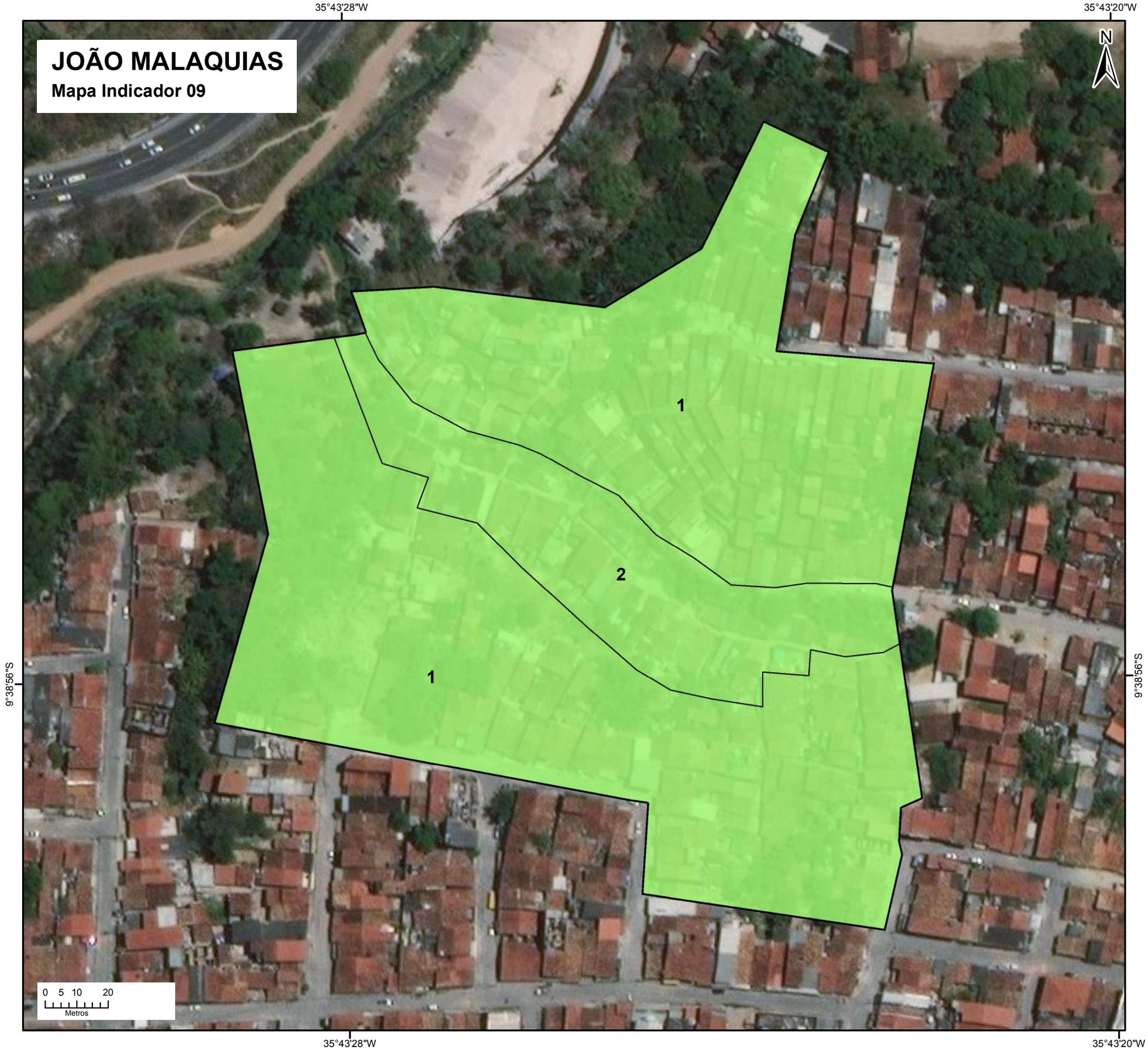

Energia Elétrica

- (Condição menos adequada)
- (Condição mais adequada)

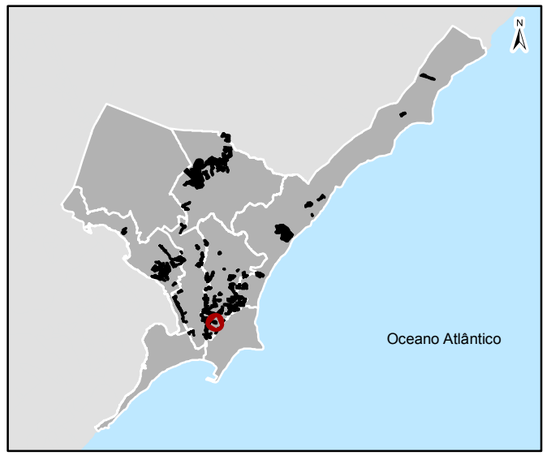

Localização da Grota em Maceió, Alagoas

Projeção Universal Tranversa de Mercator (UTM) - Fuso 25 Sul
Datum Horizontal: SIRGAS 2000

FONTES:
Imagem: ESRI/DigitalGlobe
Dados: IBGE (Instituto Brasileiro de Geografia e Estatística)

ONU HABITAT
POR UM FUTURO URBANO MELHOR

GOVERNO DO ESTADO
ALAGOAS
TRABALHANDO SÉRIO A GENTE CHEGA LÁ

JOÃO MALAQUIAS

Mapa Indicador 10

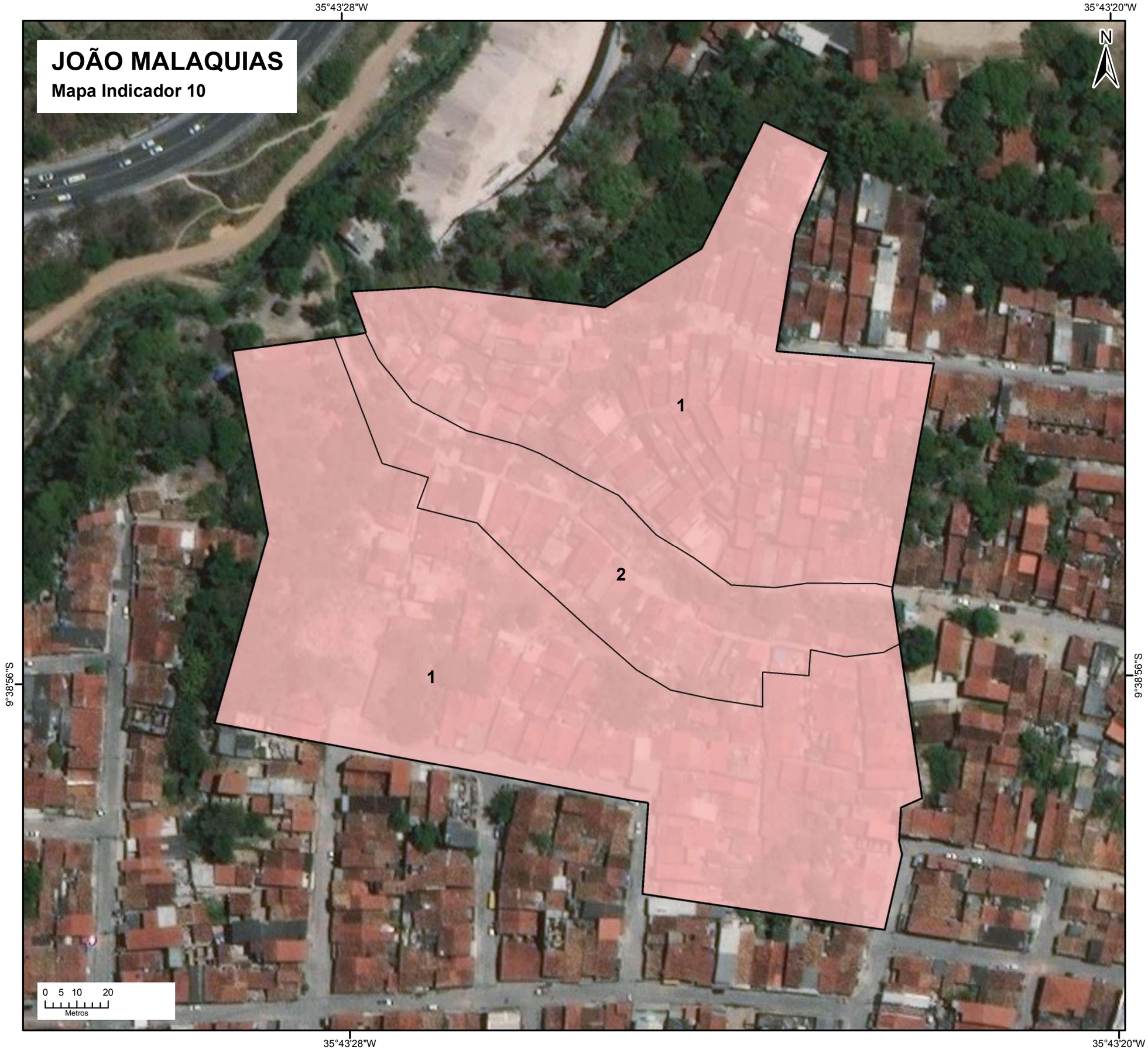

Iluminação Pública

- (Condição menos adequada)
- (Condição mais adequada)

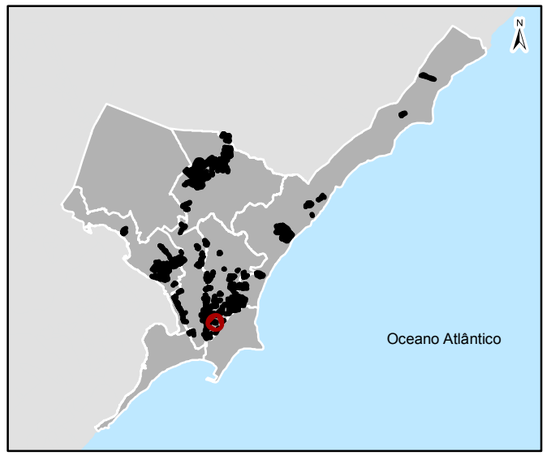

Localização da Grota em Maceió, Alagoas

Projeção Universal Tranversa de Mercator (UTM) - Fuso 25 Sul
Datum Horizontal: SIRGAS 2000

FONTES:
Imagem: ESRI/DigitalGlobe
Dados: IBGE (Instituto Brasileiro de Geografia e Estatística)

ONU HABITAT
POR UM FUTURO URBANO MELHOR

GOVERNO DO ESTADO
ALAGOAS
TRABALHANDO SÉRIO A GENTE CHEGA LÁ

JOÃO MALAQUIAS

Mapa Indicador 11

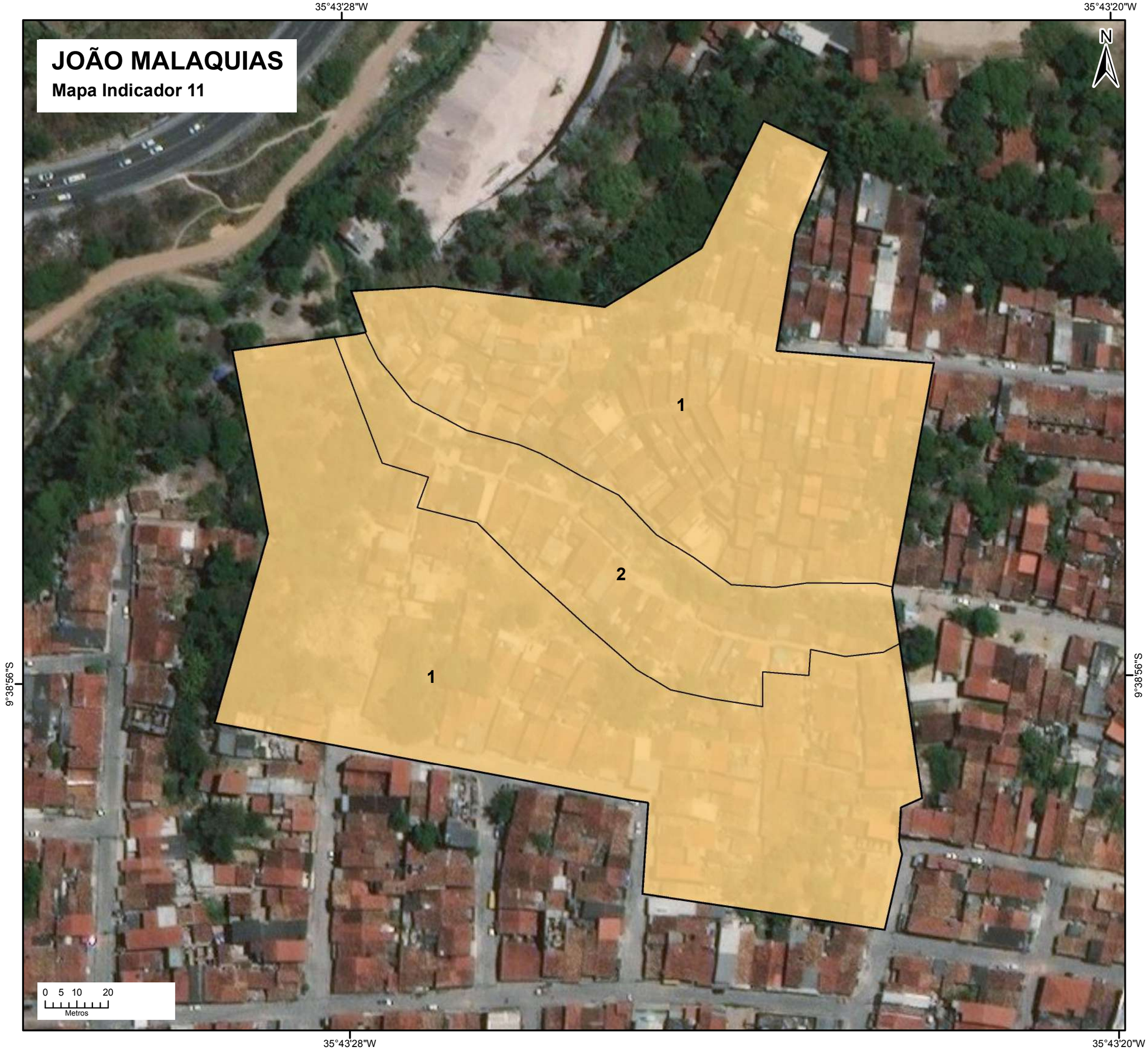

Condições Gerais

(Condição menos adequada)

(Condição mais adequada)

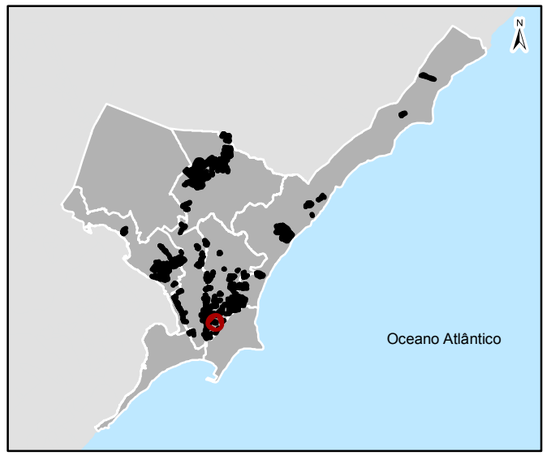

Localização da Grota em Maceió, Alagoas

Projeção Universal Tranversa de Mercator (UTM) - Fuso 25 Sul
Datum Horizontal: SIRGAS 2000

FONTES:
Imagem: ESRI/DigitalGlobe
Dados: IBGE (Instituto Brasileiro de Geografia e Estatística)

ONU HABITAT
POR UM FUTURO URBANO MELHOR

GOVERNO DO ESTADO
ALAGOAS
TRABALHANDO SÉRIO A GENTE CHEGA LÁ