


# POÇO AZUL

## Mapa Indicador 01

### Sinalização das Vias e Serviços Postais



Localização da Grota em Maceió, Alagoas

Projeção Universal Transversa de Mercator (UTM) - Fuso 25 Sul  
Datum Horizontal: SIRGAS 2000

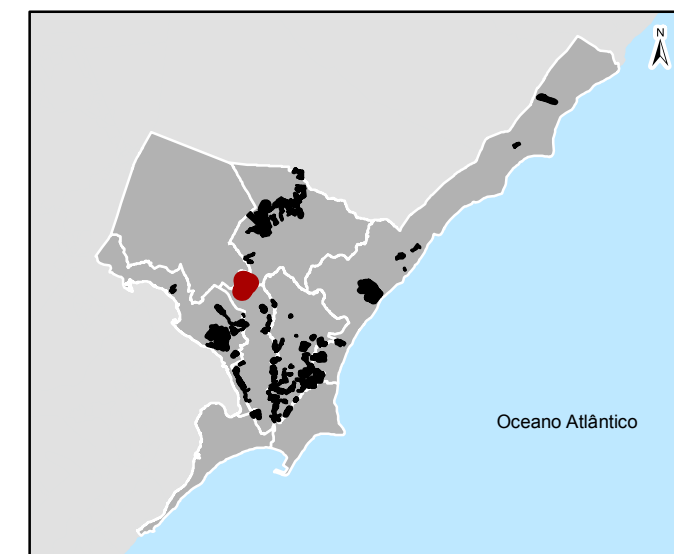

FONTES:  
Imagem: ESRI/DigitalGlobe  
Dados: IBGE (Instituto Brasileiro de Geografia e Estatística)



**POÇO AZUL**  
Mapa Indicador 02




**Infraestrutura para Mobilidade**



**Localização da Grota em Maceió, Alagoas**

Projeção Universal Transversa de Mercator (UTM) - Fuso 25 Sul  
Datum Horizontal: SIRGAS 2000

**FONTES:**  
Imagem: ESRI/DigitalGlobe  
Dados: IBGE (Instituto Brasileiro de Geografia e Estatística)



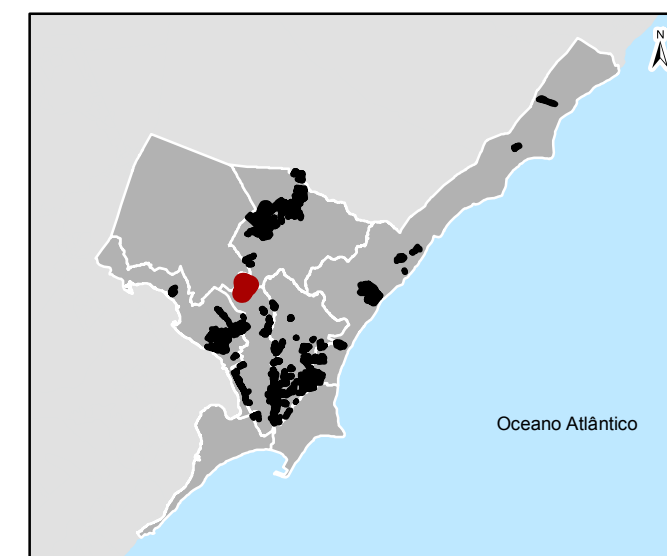



# POÇO AZUL

## Mapa Indicadores 03




### Transporte



Localização da Grotta em Maceió, Alagoas

Projeção Universal Transversa de Mercator (UTM) - Fuso 25 Sul  
Datum Horizontal: SIRGAS 2000

FONTES:  
Imagem: ESRI/DigitalGlobe  
Dados: IBGE (Instituto Brasileiro de Geografia e Estatística)

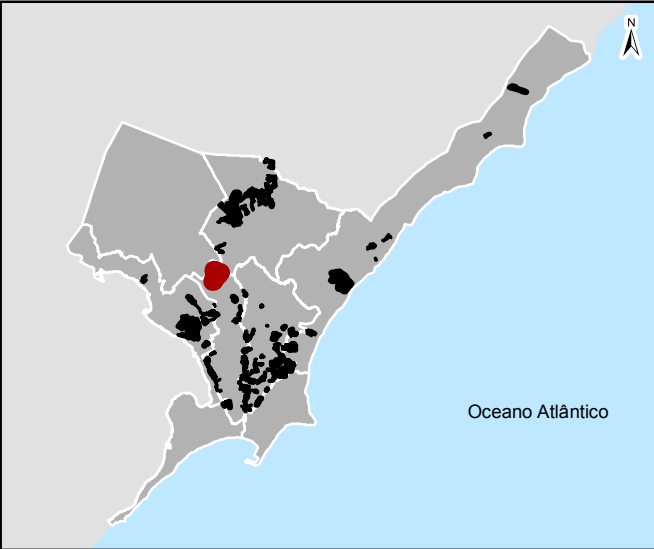





**POÇO AZUL**  
Mapa Indicador 04



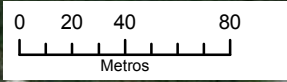
**Padrão Construtivo das Moradias**



Localização da Grotta em Maceió, Alagoas

Projeção Universal Transversa de Mercator (UTM) - Fuso 25 Sul  
Datum Horizontal: SIRGAS 2000

FONTES:  
Imagem: ESRI/DigitalGlobe  
Dados: IBGE (Instituto Brasileiro de Geografia e Estatística)



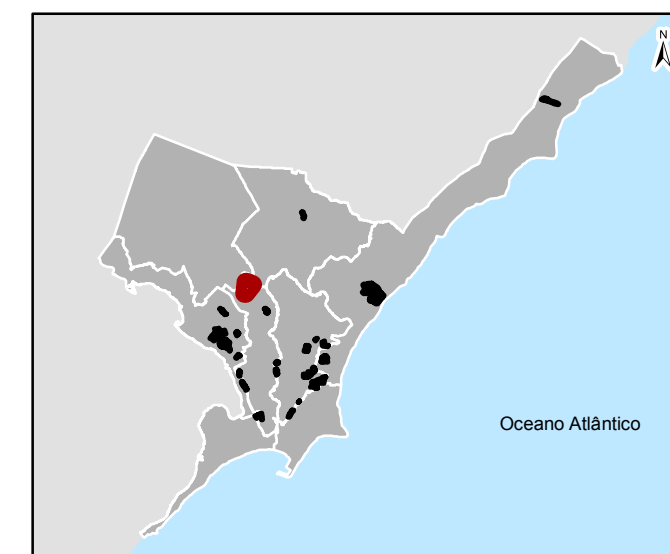



# POÇO AZUL

## Mapa Indicador 05




### Água



Localização da Grota em Maceió, Alagoas

Projeção Universal Transversa de Mercator (UTM) - Fuso 25 Sul  
Datum Horizontal: SIRGAS 2000

FONTES:  
Imagem: ESRI/DigitalGlobe  
Dados: IBGE (Instituto Brasileiro de Geografia e Estatística)

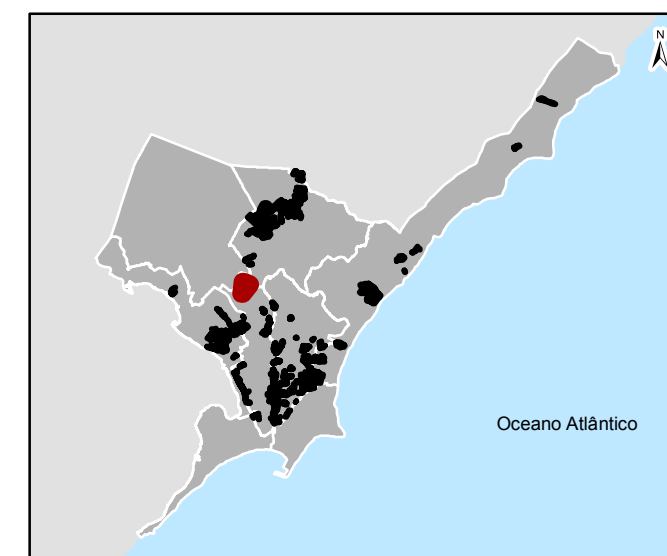





**POÇO AZUL**  
Mapa Indicadores 06




**Esgoto**



**Localização da Grota em Maceió, Alagoas**

Projeção Universal Transversa de Mercator (UTM) - Fuso 25 Sul  
Datum Horizontal: SIRGAS 2000

**FONTES:**  
Imagem: ESRI/DigitalGlobe  
Dados: IBGE (Instituto Brasileiro de Geografia e Estatística)



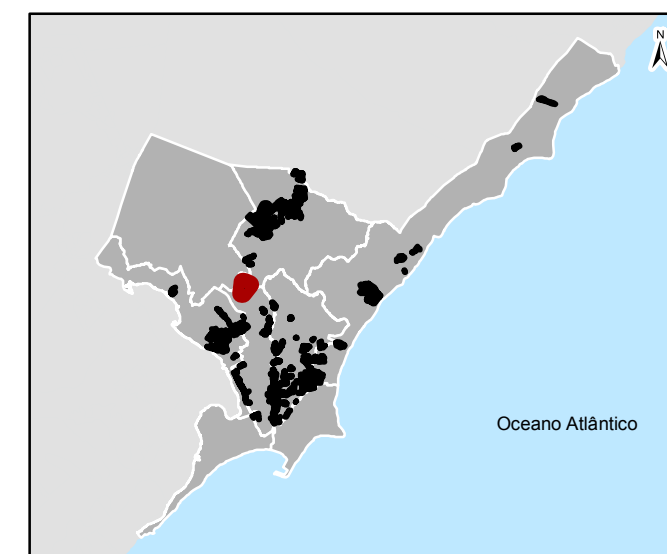



# POÇO AZUL

Mapa Indicador 07




## Drenagem



Localização da Grota em Maceió, Alagoas

Projeção Universal Transversa de Mercator (UTM) - Fuso 25 Sul  
Datum Horizontal: SIRGAS 2000

FONTES:  
Imagem: ESRI/DigitalGlobe  
Dados: IBGE (Instituto Brasileiro de Geografia e Estatística)






**POÇO AZUL**  
Mapa Indicador 08

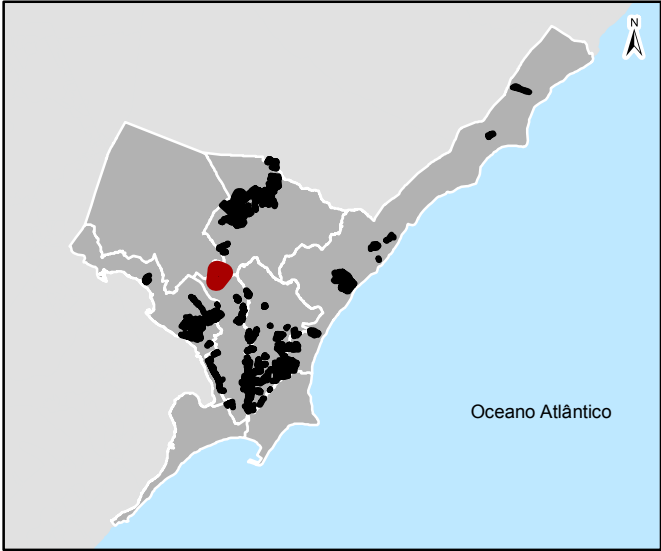


**Lixo**



(Condição menos adequada)

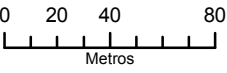
(Condição mais adequada)



**Localização da Grota em Maceió, Alagoas**

Projeção Universal Transversa de Mercator (UTM) - Fuso 25 Sul  
Datum Horizontal: SIRGAS 2000

**FONTES:**  
Imagem: ESRI/DigitalGlobe  
Dados: IBGE (Instituto Brasileiro de Geografia e Estatística)



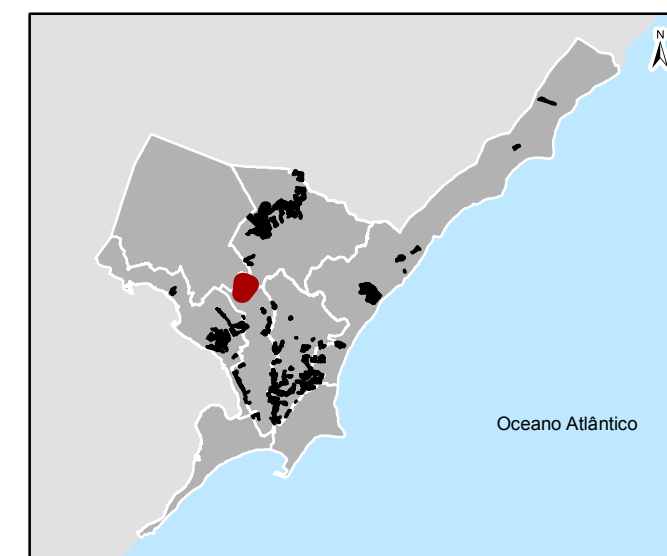



# POÇO AZUL

Mapa Indicador 09




## Energia Elétrica



Localização da Grota em Maceió, Alagoas

Projeção Universal Transversa de Mercator (UTM) - Fuso 25 Sul  
Datum Horizontal: SIRGAS 2000

FONTES:  
Imagem: ESRI/DigitalGlobe  
Dados: IBGE (Instituto Brasileiro de Geografia e Estatística)



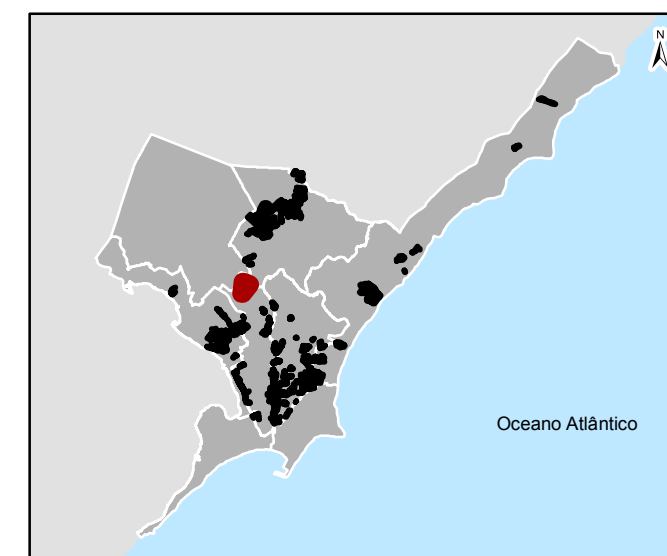



# POÇO AZUL

## Mapa Indicador 10




### Iluminação Pública



Localização da Grota em Maceió, Alagoas

Projeção Universal Transversa de Mercator (UTM) - Fuso 25 Sul  
Datum Horizontal: SIRGAS 2000

FONTES:  
Imagem: ESRI/DigitalGlobe  
Dados: IBGE (Instituto Brasileiro de Geografia e Estatística)

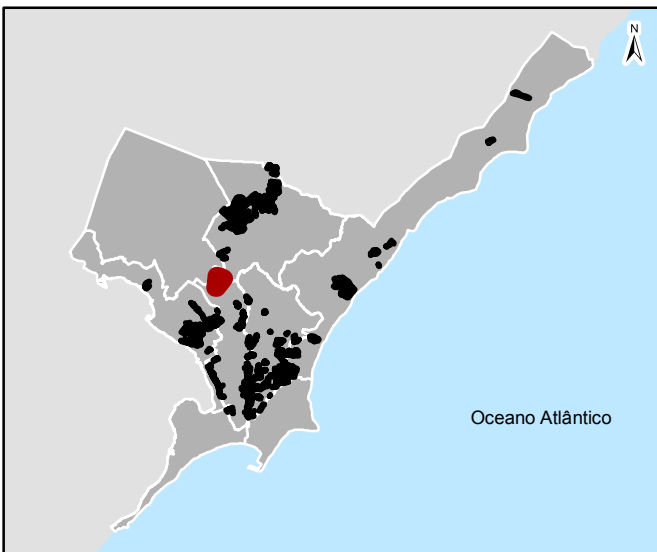





**POÇO AZUL**  
Mapa Indicador 11



**Condições Gerais**



Localização da Grota em Maceió, Alagoas

Projeção Universal Transversa de Mercator (UTM) - Fuso 25 Sul  
Datum Horizontal: SIRGAS 2000

FONTES:  
Imagem: ESRI/DigitalGlobe  
Dados: IBGE (Instituto Brasileiro de Geografia e Estatística)

