

35°44'8"W

35°44'0"W

CANAÃ

Mapa Indicador 01

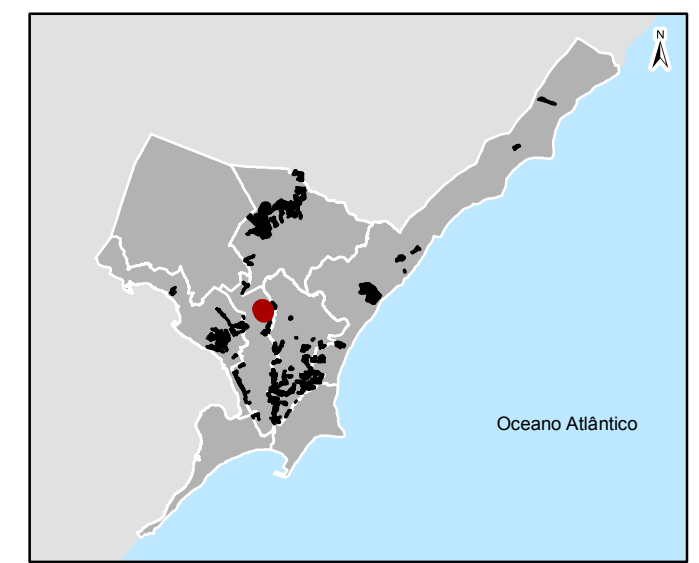


Sinalização das Vias e Serviços Postais

- (Condição menos adequada)
-
-
-
-
- (Condição mais adequada)

9°36'9"S

9°36'16"S



Localização da Grotta em Maceió, Alagoas



35°44'8"W

35°44'0"W

Projeção Universal Transversa de Mercator (UTM) - Fuso 25 Sul
Datum Horizontal: SIRGAS 2000

FONTES:
Imagem: ESRI/DigitalGlobe
Dados: IBGE (Instituto Brasileiro de Geografia e Estatística)

35°44'8"W

35°44'0"W

CANAÃ

Mapa Indicador 02

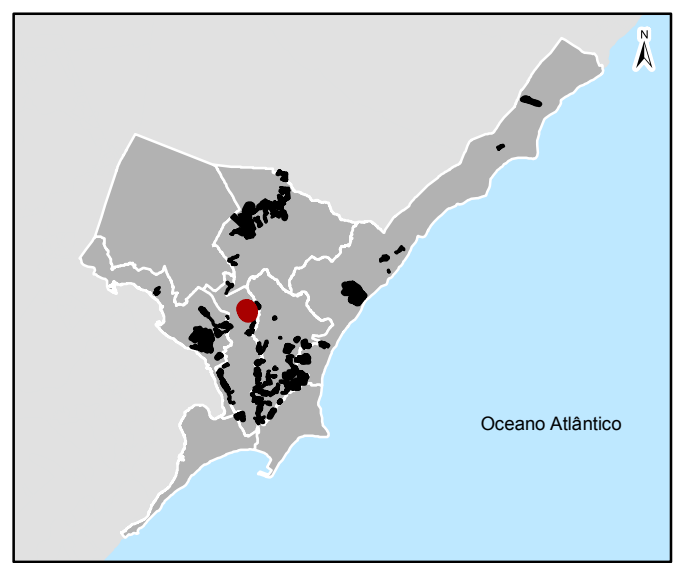


9°36'9"S

9°36'16"S

Infraestrutura para Mobilidade

- (Condição menos adequada)
-
-
-
-
- (Condição mais adequada)
- Sem Dados



Localização da Grota em Maceió, Alagoas



35°44'8"W

35°44'0"W

Projeção Universal Transversa de Mercator (UTM) - Fuso 25 Sul
Datum Horizontal: SIRGAS 2000

FONTES:
Imagem: ESRI/DigitalGlobe
Dados: IBGE (Instituto Brasileiro de Geografia e Estatística)

35°44'8"W

35°44'0"W

CANAÃ

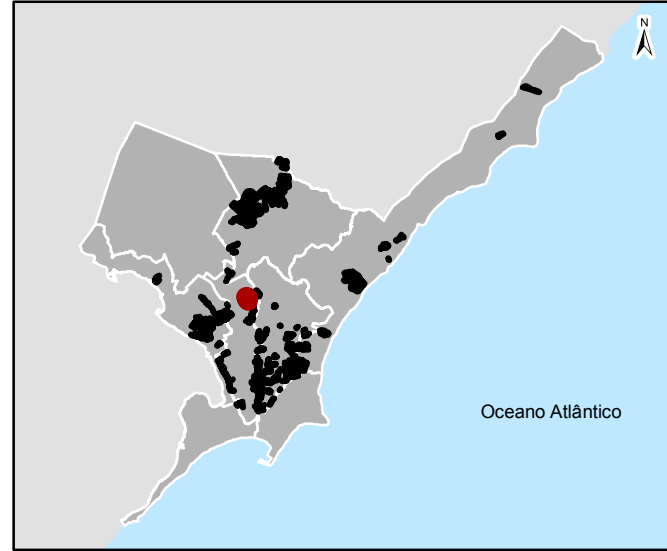

Mapa Indicadores 03



9°36'9"S

9°36'16"S

Transporte



Localização da Grotá em Maceió, Alagoas

Projeção Universal Transversa de Mercator (UTM) - Fuso 25 Sul
Datum Horizontal: SIRGAS 2000

FONTES:
Imagem: ESRI/DigitalGlobe
Dados: IBGE (Instituto Brasileiro de Geografia e Estatística)

9°36'8"S

9°36'16"S

35°44'8"W

35°44'0"W



35°44'8"W

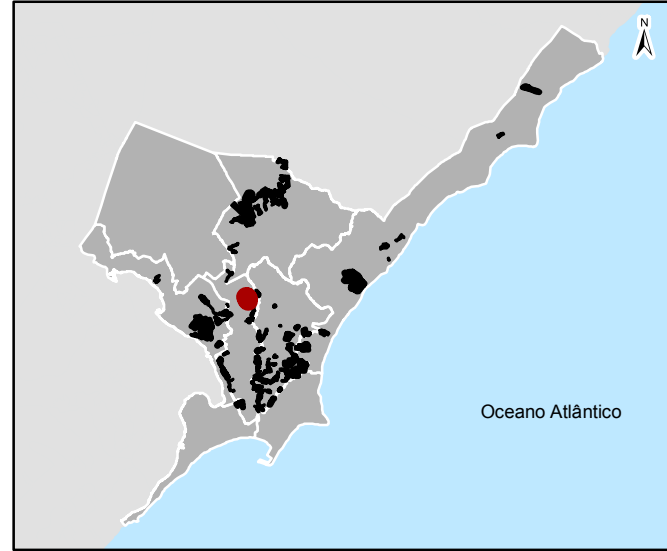

35°44'0"W

CANAÃ

Mapa Indicador 04



Padrão Construtivo das Moradias



Localização da Grota em Maceió, Alagoas

Projeção Universal Transversa de Mercator (UTM) - Fuso 25 Sul
Datum Horizontal: SIRGAS 2000

FONTES:
Imagem: ESRI/DigitalGlobe
Dados: IBGE (Instituto Brasileiro de Geografia e Estatística)

9°36'8"S

9°36'8"S

9°36'16"S

9°36'16"S

35°44'8"W

35°44'0"W



35°44'8"W

35°44'0"W

CANAÃ







Mapa Indicador 05

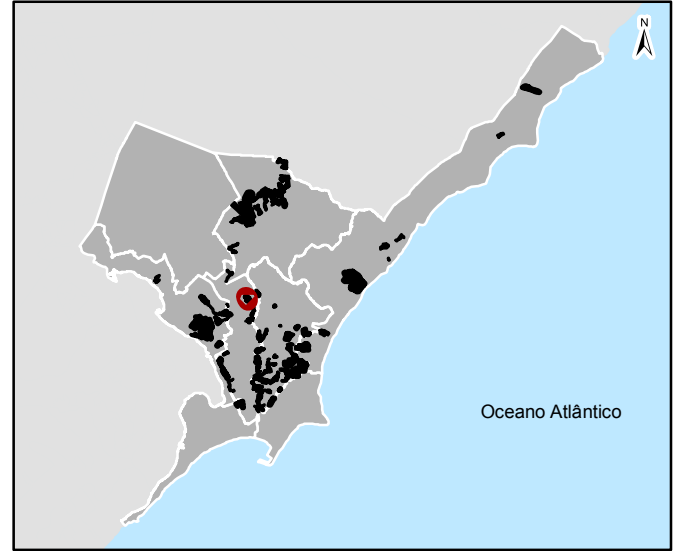


9°36'9"S

9°36'16"S

Água

-  (Condição menos adequada)
- 
- 
- 
- 
-  (Condição mais adequada)



Localização da Grotta em Maceió, Alagoas



35°44'8"W

35°44'0"W

Projeção Universal Transversa de Mercator (UTM) - Fuso 25 Sul
Datum Horizontal: SIRGAS 2000

FONTES:
Imagem: ESRI/DigitalGlobe
Dados: IBGE (Instituto Brasileiro de Geografia e Estatística)

35°44'8"W


35°44'0"W

CANAÃ

Mapa Indicadores 06

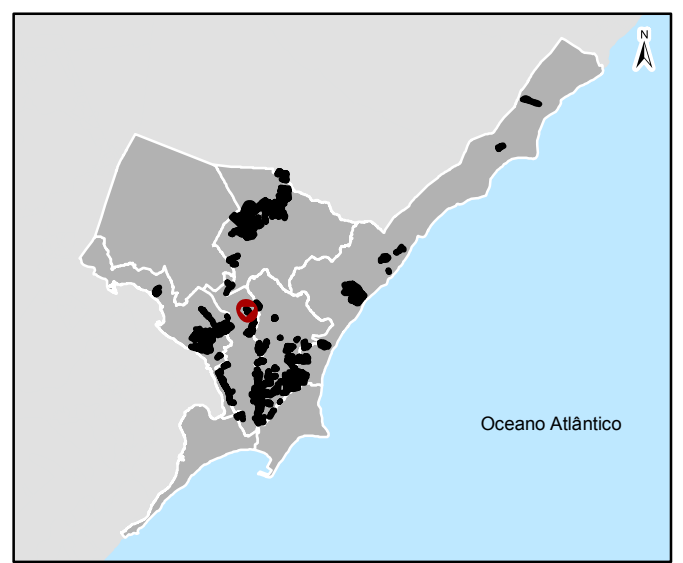


Esgoto



9°36'9"S

9°36'16"S



Localização da Grotta em Maceió, Alagoas

Projeção Universal Transversa de Mercator (UTM) - Fuso 25 Sul
Datum Horizontal: SIRGAS 2000

FONTES:
Imagem: ESRI/DigitalGlobe
Dados: IBGE (Instituto Brasileiro de Geografia e Estatística)



35°44'8"W

35°44'0"W

35°44'8"W

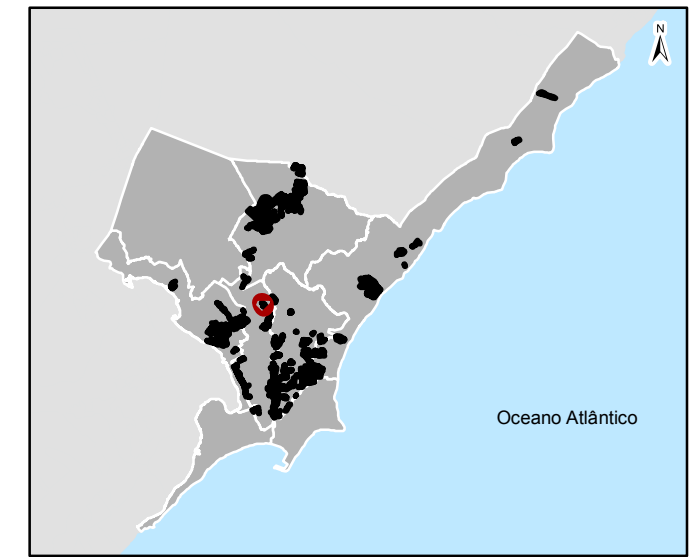

35°44'0"W

CANAÃ

Mapa Indicador 07



Drenagem



Localização da Grotta em Maceió, Alagoas

Projeção Universal Transversa de Mercator (UTM) - Fuso 25 Sul
Datum Horizontal: SIRGAS 2000

FONTES:
Imagem: ESRI/DigitalGlobe
Dados: IBGE (Instituto Brasileiro de Geografia e Estatística)



9°36'8"S

9°36'8"S

9°36'16"S

9°36'16"S

35°44'8"W

35°44'0"W



35°44'8"W

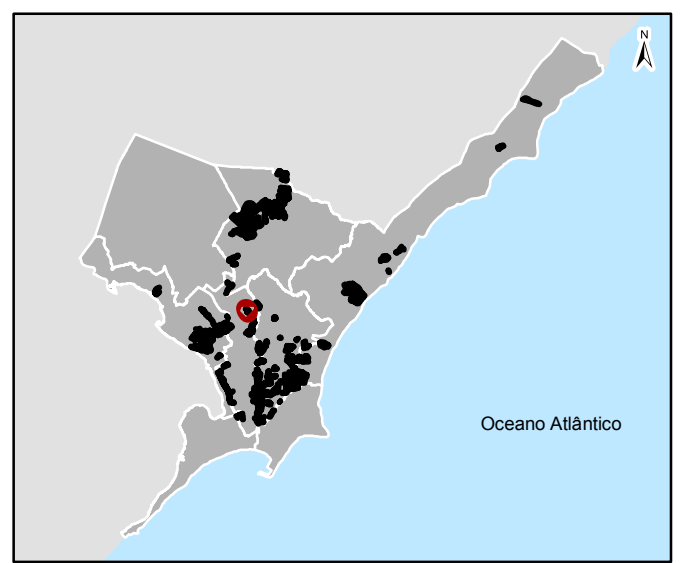

35°44'0"W

CANAÃ

Mapa Indicador 08



Lixo



Localização da Grota em Maceió, Alagoas

Projeção Universal Transversa de Mercator (UTM) - Fuso 25 Sul
Datum Horizontal: SIRGAS 2000

FONTES:
Imagem: ESRI/DigitalGlobe
Dados: IBGE (Instituto Brasileiro de Geografia e Estatística)

9°36'8"S

9°36'8"S

9°36'16"S

9°36'16"S



35°44'8"W

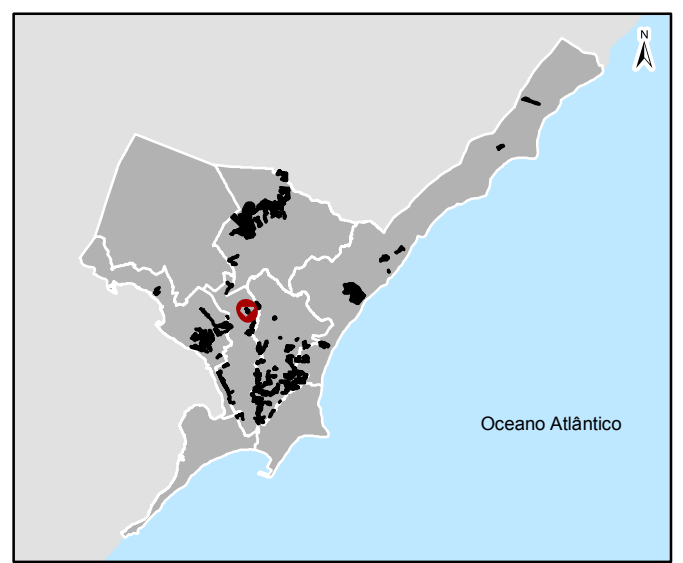
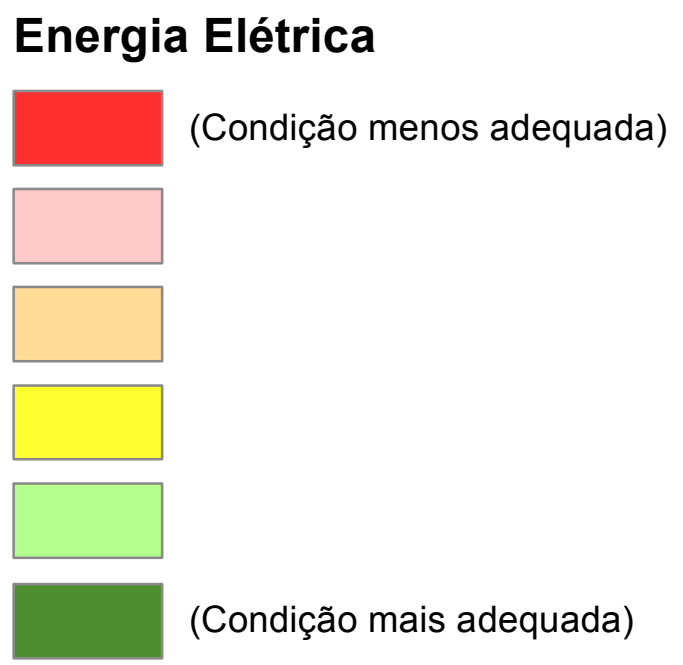
35°44'0"W

35°44'8"W

35°44'0"W

CANAÃ

Mapa Indicador 09



Localização da Grotá em Maceió, Alagoas



9°36'8"S

9°36'8"S

9°36'16"S

9°36'16"S

35°44'8"W

35°44'0"W



Projeção Universal Transversa de Mercator (UTM) - Fuso 25 Sul
Datum Horizontal: SIRGAS 2000

FONTES:
Imagem: ESRI/DigitalGlobe
Dados: IBGE (Instituto Brasileiro de Geografia e Estatística)

35°44'8"W

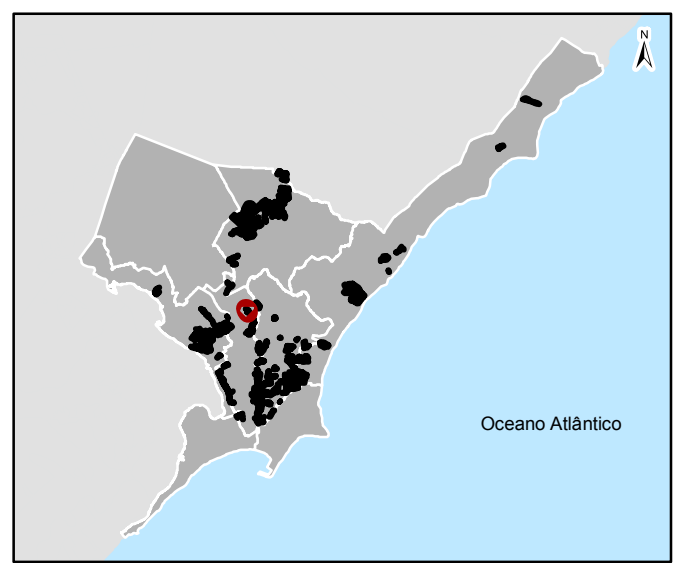

35°44'0"W

CANAÃ

Mapa Indicador 10



Iluminação Pública



Localização da Grota em Maceió, Alagoas

Projeção Universal Transversa de Mercator (UTM) - Fuso 25 Sul
Datum Horizontal: SIRGAS 2000

FONTES:
Imagem: ESRI/DigitalGlobe
Dados: IBGE (Instituto Brasileiro de Geografia e Estatística)

9°36'8"S

9°36'8"S

9°36'16"S

9°36'16"S

35°44'8"W

35°44'0"W



35°44'8"W

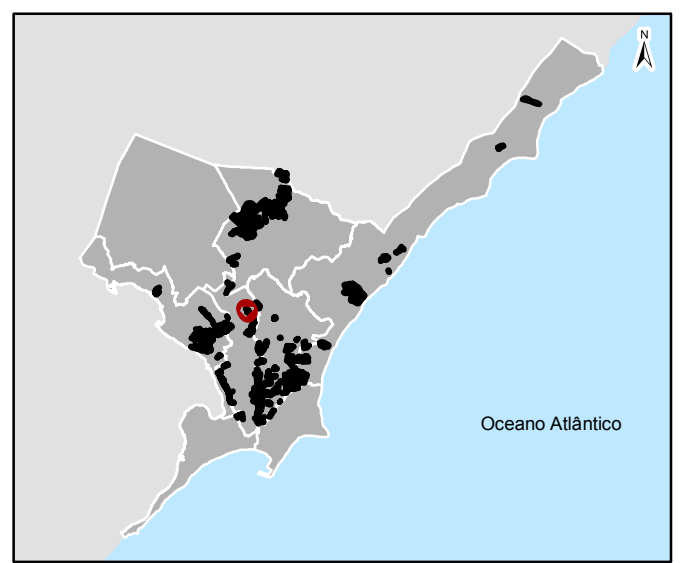

35°44'0"W

CANAÃ

Mapa Indicador 11



Condições Gerais



Localização da Grota em Maceió, Alagoas

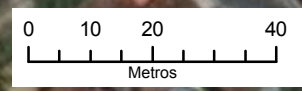


9°36'8"S

9°36'8"S

9°36'16"S

9°36'16"S



35°44'8"W

35°44'0"W

Projeção Universal Transversa de Mercator (UTM) - Fuso 25 Sul
Datum Horizontal: SIRGAS 2000

FONTES:
Imagem: ESRI/DigitalGlobe
Dados: IBGE (Instituto Brasileiro de Geografia e Estatística)