ESTADO
DE ALAGOAS

PERFIL MUNICIPAL

v.3 n.3

Major Isidoro

2015

GOVERNO DO ESTADO DE ALAGOAS
SECRETARIA DE ESTADO DO PLANEJAMENTO, GESTÃO E PATRIMÔNIO
SUPERINTENDÊNCIA DE PRODUÇÃO DA INFORMAÇÃO E DO CONHECIMENTO
DIRETORIA DE ESTATÍSTICA E INDICADORES

PERFIL MUNICIPAL

v.3 n.3

Maceió
2015

GOVERNO DO ESTADO DE ALAGOAS
Governador - José Renan Vasconcelos Calheiros Filho
Vice – Governador - José Luciano Barbosa da Silva

SECRETARIA DE ESTADO DO PLANEJAMENTO, GESTÃO E PATRIMÔNIO

Secretário de Estado - Carlos Christian Reis Teixeira
Secretário de Estado Adjunto de Planejamento e Orçamento - Genildo José da Silva

SUPERINTENDÊNCIA DE PRODUÇÃO DA INFORMAÇÃO E DO CONHECIMENTO – SINC

Superintendente – Thiago José Tavares Ávila

DIRETORIA DE ESTATÍSTICA E INDICADORES
Diretor – Roberson Leite Silva Júnior

EDITOR
Thiago José Tavares Ávila

EQUIPE TÉCNICA
Bruno do Amaral Rocha
Danilo Aprigio Cavalcante Barbosa
Josivaldo Galdino de Souza Junior
Lucas Cavalcante
Klebson da Silva
Roberson Leite Silva Júnior
Teresa Márcia da Rocha Lima Emery
Thiago José Tavares Ávila

NORMALIZAÇÃO E DIVULGAÇÃO
Biblioteca Luiz Sávio de Almeida
Gerente: Maria Gorileide P. de Oliveira

ESTAGIÁRIOS
Ewerton Pereira dos Santos
Pedro Marcel de Lima Nascimento
Antonino Caetano Gama
Wendell Santana Fagundes

EQUIPE DE REVISÃO
Christiane Louise Lima Silva
Everton de Souza Coelho
Ewerton Pereira dos Santos
Gilvandro Freitas
Teresa Márcia da Rocha Lima Emery

ASSESSORIA DE COMUNICAÇÃO
Coordenador de Comunicação – Adalberto de Souza

PERFIL MUNICIPAL é uma publicação anual da Seplag/AL.
Disponível para consultas e download no site http://www.dados.al.gov.br. É permitida a reprodução total ou parcial dos textos desta revista, desde que seja citada a fonte.

Bibliotecária Responsável: Maria Gorileide P. de Oliveira

Perfil Municipal. Ano 3, nº 3 (2012)- .
- Maceió: Secretaria de Estado do Planejamento, Gestão e Patrimônio, 2015.
v.: il Color.; 21cm

Anual

1. Economia – Alagoas. 2. Estatística – Alagoas

CDU 31: 33(813.5)

Secretaria de Estado do Planejamento, Gestão e Patrimônio – Seplag
R. Dr. Cincinato Pinto, 503 - Centro - Maceió-Alagoas
CEP.: 57020-050 - Fone: (82) 3315-1504 - Fax: (82) 3315-1525
http://www.seplag.al.gov.br

APRESENTAÇÃO

Compreender a dinâmica municipal e regional é fundamental nos processos de formulação e implementação de políticas públicas para os municípios, estados e para o País. Afinal, as pessoas, empresas e instituições estão localizadas nos municípios, e diagnósticos sobre esta realidade consistem de recursos necessários para o desenvolvimento local e regional.

Neste contexto, a Secretaria de Estado do Planejamento, Gestão e Patrimônio (Seplag), por meio da Superintendência de Produção da Informação e do Conhecimento (SINC), apresenta a 3ª edição do Perfil Municipal, uma publicação eletrônica que reúne as principais informações e indicadores sobre a realidade dos municípios alagoanos. O Perfil Municipal inclui dados sobre a caracterização geográfica, aspectos demográficos, econômicos, sociais, políticos e da infraestrutura existente em cada município do estado de Alagoas, com dados atualizados anualmente.

Publicações desta natureza são de vital importância para expressar a realidade social e Econômica de Alagoas, a fim de apresentar, a partir de indicadores, a situação dos municípios alagoanos, subsidiando a gestão pública, o setor privado e a comunidade acadêmica no que tange a formulação e implementação de ações voltadas ao desenvolvimento destas localidades.

Em nome da SEPLAG e de toda a equipe da área de informação, registro aqui os nossos agradecimentos às instituições e pessoas que, direta ou indiretamente, contribuíram para a realização deste trabalho, seja no fornecimento de dados estatísticos ou na produção de textos que integram esta publicação.

Carlos Christian Reis Teixeira

Secretário

SUMÁRIO

I - SÍNTESE HISTÓRICA 05
II - CARACTERIZAÇÃO GEOGRÁFICA 06
III - ASPECTOS DEMOGRÁFICOS 06
3.1 Demografia 06
3.2 Indicadores Demográficos 07
IV - ASPECTOS SOCIAIS 07
4.1 Saúde: Número de Estabelecimentos e Leitos por dependência administrativa 07
4.2 Saúde: Número de Estabelecimentos, por tipo segundo dependência administrativa 08
4.3 Saúde: Número de Profissionais de Saúde 09
4.4 Saúde: Número de casos suspeitos e/ou confirmados de agravos e/ou doenças de notificação compulsória 10
4.5 Saúde: Indicadores de Saúde 11
4.6 Educação: Número de Escolas, Matrícula Inicial por dependência administrativa e Tipos de Ensino 11
4.7 Educação: Indicadores Educacionais 12
4.8 Educação: Taxas de Rendimento Escolar 12
4.9 Emprego: Pessoas com Vínculos Empregatícios em Ocupações Formais 12
4.10 Assistência Social: Famílias Assistidas pelo Governo Federal 13
V - INFRAESTRUTURA 13
5.1 Saneamento: Serviços de Água e Esgoto 13
5.2 Energia Elétrica: Consumo e Consumidores por Classe 13
5.3 Instituições Bancárias 15
5.4 Meios de Hospedagem 15
5.5 Frota de Veículos 15
5.6 Unidades de Governo 15
5.7 Defesa Social – Instituições de Segurança - 2012 16
VI - ECONOMIA E FINANÇAS 16
6.1 Produto Interno Bruto 16
6.2 Aspectos da Agropecuária 17
6.3 Finanças Públicas: Receitas Federais 18
6.4 Finanças Públicas: Repasses Estaduais 19
6.5 Finanças Públicas: Receitas e Despesas Municipais 19
VII - ÍNDICE DE DESENVOLVIMENTO 20
7.1 Índice de Desenvolvimento Humano – IDH 20
VIII - Política 20
8.1 Número de Eleitores 20
CONHEÇA NOSSAS PUBLICAÇÕES 21

Município: Major Isidoro

I - SÍNTESE HISTÓRICA

O antigo distrito de Sertãozinho, do município de Santana do Ipanema, recebeu a atual denominação em homenagem ao Major Isidoro Jerônimo da Rocha, fundador da povoação. O fazendeiro Antônio Jerônimo da Rocha, que residia na Volta dos Dois Riachos, em Santana do Ipanema, tendo adquirido umas terras nas margens do ribeirão, denominado Riacho do Sertão, para ali transferir sua família, em 7 de setembro 1857. Fundou uma fazenda e deu-lhe o nome de Sertãozinho, por ficar próximo ao povoado sertão, também, chamado Riacho do Sertão ou Sertão de Baixo. De seus filhos, Isidoro, ou como era conhecido, Major Isidoro, dedicou-se, com o pai à propriedade, onde continuou até a sua morte, ligando o nome a todos os empreendimentos em prol da terra. Por sua enorme popularidade e seu prestigio, era chamado o patriarca do Sertãozinho. Muito lutou para que o distrito fosse elevado à categoria de município, chegando mesmo a conseguir que, em 1920, o Congresso Legislativo, pela Lei nº 946, autorizasse o Governo a elevar Sertãozinho a município, o que infelizmente não se realizou, por não ter o Governador, de então, dado autonomia política ao distrito. Quando, em 1949, após a morte de seu ilustre batalhador, foi elevado a categoria de município, nada mais justo do que a homenagem que lhe foi prestada, recebendo o seu nome. O município foi criado com o território desmembrado dos municípios de Batalha, Santana do Ipanema e Palmeira dos Índios, pela Lei nº 1.473, de 17 de setembro de 1949.

II - CARACTERIZAÇÃO GEOGRÁFICA

Situação Geográfica					
Coord. Geográficas		Clima	Temperatura (ºC)		Altitude (m)
Latitude(S)	Longitude(W)		Mínima	Máxima	
09° 31' 56"	36° 59' 06"	Quente, semi-árido, tipo estepe Estação chuvosa no outono/inverno	18	38	182

Fonte: Secretaria de Estado do Meio Ambiente e dos Recursos Hídricos - SEMARH

III - ASPECTOS DEMOGRÁFICOS

3.1 Demografia

Localização/Gênero	População Residente		
	2000	2010	2014*
Feminina	8.930	9.629	-
Masculina	8.709	9.268	-
Rural	9.104	9.591	-
Urbana	8.535	9.306	-
Total	17.639	18.897	19.963

Fonte: IBGE - Censo Demográfico

* Estimativa da População

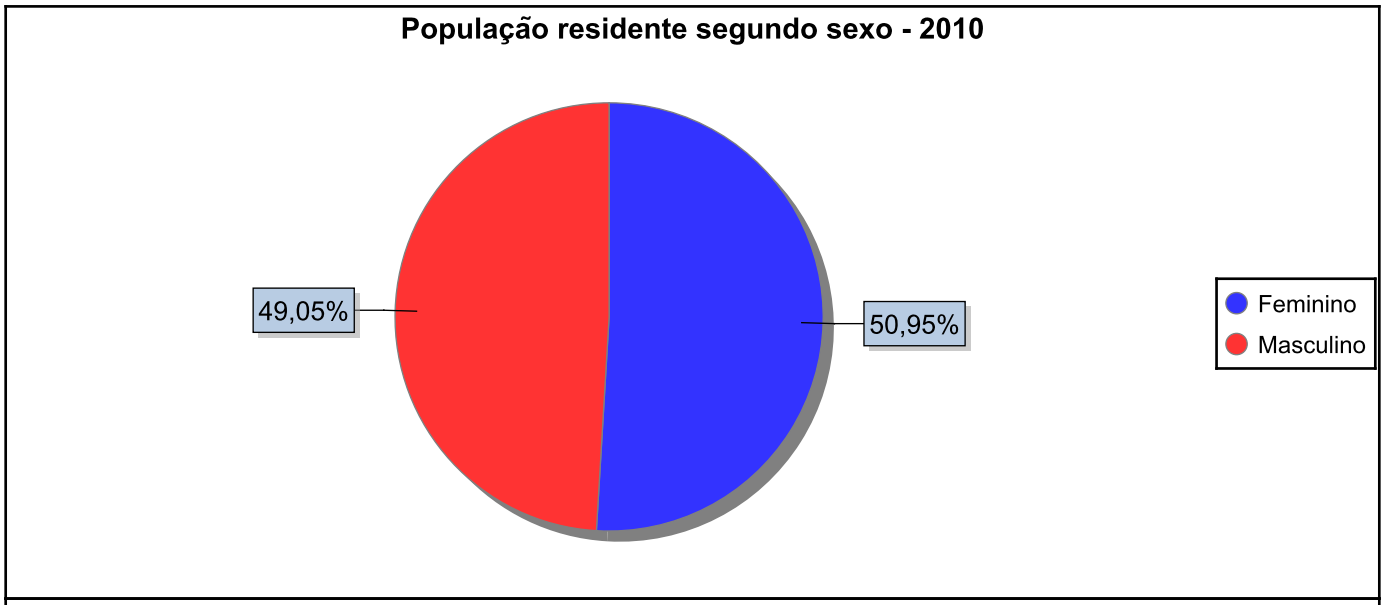

Fonte: IBGE - Censo Demográfico

3.2 Indicadores Demográficos

Indicadores	2000	2010
Densidade Demográfica (Hab/Km²)	38,862	41,633
Razão de Sexo (%)	97,525	96,251
Taxa de urbanização (%)	48,387	49,246

Fonte: IBGE - Censo Demográfico

IV - ASPECTOS SOCIAIS

4.1 Saúde: Número de Estabelecimentos e Leitos por dependência administrativa

Dependência Administrativa	2014	
	Nº de Estabelecimentos	Nº de Leitos
Estadual	-	-
Federal	-	-
Municipal	11	34
Privado	2	-
Total	13	34

Fonte: Departamento de Estatística do Sistema Único de Saúde - DATASUS

Participação (%) nos estabelecimentos de saúde, segundo dependência administrativa - 2014

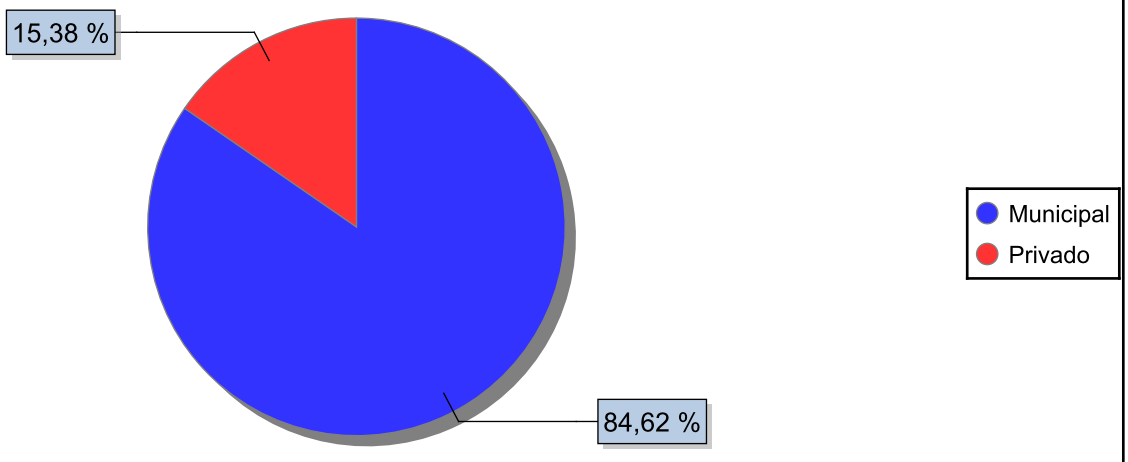

Fonte: Departamento de Estatística do Sistema Único de Saúde - DATASUS

4.2 Saúde: Número de Estabelecimentos, por tipo segundo dependência administrativa

Estabelecimentos*	Dependência Administrativa - 2014			
	Federal	Estadual	Municipal	Privado
Central de Regulação de Serviços de Saude	-	-	-	-
Centro de Apoio a Saúde da Família	-	-	-	-
Centro de Atenção Hemoterápica e ou Hematológica	-	-	-	-
Centro de Atenção Psicossocial	-	-	1	-
Centro de Saúde/Unidade Básica de Saúde	-	-	7	-
Clínica Especializada/Ambulatório Especializado	-	-	-	1
Consultório Isolado	-	-	1	-
Cooperativa	-	-	-	-
Farmácia Medic Excepcional e Prog Farmácia Popular	-	-	-	-
Hospital Especializado	-	-	-	-
Hospital Geral	-	-	-	-
Policlínica	-	-	-	-
Posto de Saúde	-	-	-	-
Secretaria de Saúde	-	-	1	-
Unidade Mista	-	1	-	-
Unidade Móvel Pré Hospitalar - Urgência/Emergência	-	-	-	-
Unidade Móvel Terrestre	-	-	-	-
Unidade de Atenção à Saúde Indígena	-	-	-	-
Unidade de Serviço de Apoio de Diagnose e Terapia	-	-	-	1
Unidade de Vigilância em Saúde	-	-	-	-

Fonte: Departamento de Estatística do Sistema Único de Saúde - DATASUS

* Considerou-se os estabelecimentos de saúde mais demandados pela sociedade.

4.3 Saúde: Número de Profissionais de Saúde

Especialidades Médicas	2014
Anestesista	1
Cirurgião Geral	2
Clínico Geral	9
Gineco Obstetra	1
Médico da Família	7
Pediatra	1
Psiquiatra	-
Radiologista	1
Outras especialidades	2
Médicos - Total	24

Fonte: Departamento de Estatística do Sistema Único de Saúde - DATASUS

Médicos segundo participação das especialidades - 2014

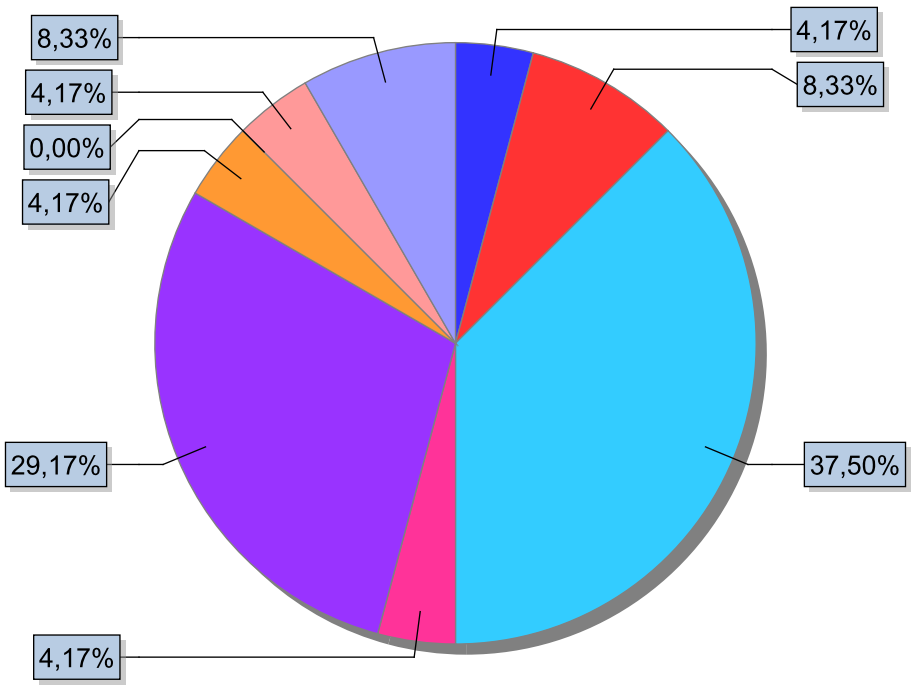

Anestesista · Cirurgião Geral · Clínico Geral · Gineco Obstetra · Médico da Família · Pediatra · Psiquiatra · Radiologista · Outras especialidades

Fonte: Departamento de Estatística do Sistema Único de Saúde - DATASUS

4.3 Saúde: Número de Profissionais de Saúde

Outros Profissionais de Saúde	2014		
	Enfermeiros	Dentistas	Agentes Comunitários de Saúde
Total	13	-	48

Fonte: Departamento de Estatística do Sistema Único de Saúde - DATASUS

4.4 Saúde: Número de casos suspeitos e/ou confirmados de agravos e/ou doenças de

Tipos de Doenças	2013
AIDS	-
Coqueluche	-
Dengue	5
Febre Tifóide	-
Gestante HIV+	-
Hanseníase	-
Leishmaniose Tegumentar America	-
Leishmaniose Visceral (calazar)	3
Leptospirose	-
Malária (todas as formas)	-
Meningite Meningococica	-
Meningite por Haemophilus	-
Outras Meningites	-
Rubéola	-
Sífilis Congênita	1
Tétano acidental	-
Tétano neonatal	-
Tuberculose (todas as formas)	3
Doença de Chagas	-
Esquistossomose	-
Crianças Exposta ao HIV	-
Hepatite A	2
Hepatite B	-
Hepatite C	-

Fonte: Secretaria de Estado da Saúde - SESAU

4.5 Saúde: Indicadores de Saúde

Indicadores	2012
Taxa de Mortalidade Infantil / 1000 nascidos vivos	22,81

Fonte: Departamento de Estatística do Sistema Único de Saúde - DATASUS

4.6 Educação: Número de Escolas, Matrícula Inicial por dependência administrativa e Tipos de Ensino

Dependência Administrativa	2014		
	Escolas	Matrícula Inicial	
		Fundamental	Médio
Estadual	3	305	639
Federal	-	-	-
Municipal	23	2.690	-
Privado	3	216	16
Total	29	3.211	655

Fonte: Instituto Nacional de Estudos e Pesquisas Educacionais Anísio Teixeira - INEP

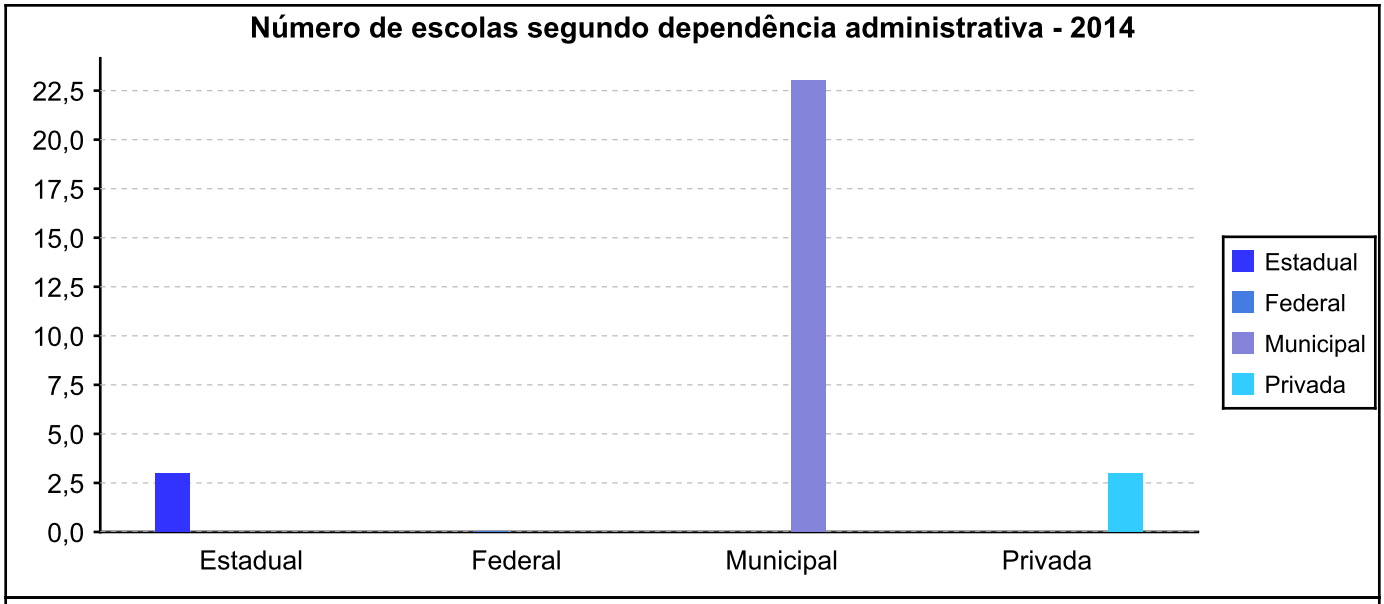

Fonte: Instituto Nacional de Estudos e Pesquisas Educacionais Anísio Teixeira - INEP

4.7 Educação: Indicadores Educacionais

Indicadores Educacionais	2013
	Ensino Fundamental
IDEB Regular (anos finais) - Rede Pública	2,5
IDEB Regular (anos iniciais) - Rede Pública	3,3

Fonte: Instituto Nacional de Estudos e Pesquisas Educacionais Anísio Teixeira - INEP

4.8 Educação: Taxas de Rendimento Escolar

Indicadores Educacionais	2013	
	Ensino Fundamental	Ensino Médio
Taxa de Abandono (%) na Rede Pública	7,4	9,5
Taxa de Aprovação (%) na Rede Pública	72,6	81,7
Taxa de Reprovação (%) na Rede Pública	20,0	8,8

Fonte: Instituto Nacional de Estudos e Pesquisas Educacionais Anísio Teixeira - INEP

4.9 Emprego: Pessoas com Vínculos Empregatícios em Ocupações Formais

Atividades Econômicas	2012	2013
Agropecuária	13	15
Comércio	164	183
Construção Civil	0	0
Indústria	28	29
Serviços	608	693
Total	813	920

Fonte: Ministério do Trabalho e Emprego - MTE/ Ministério do Desenvolvimento Social e Combate à Fome - MDS

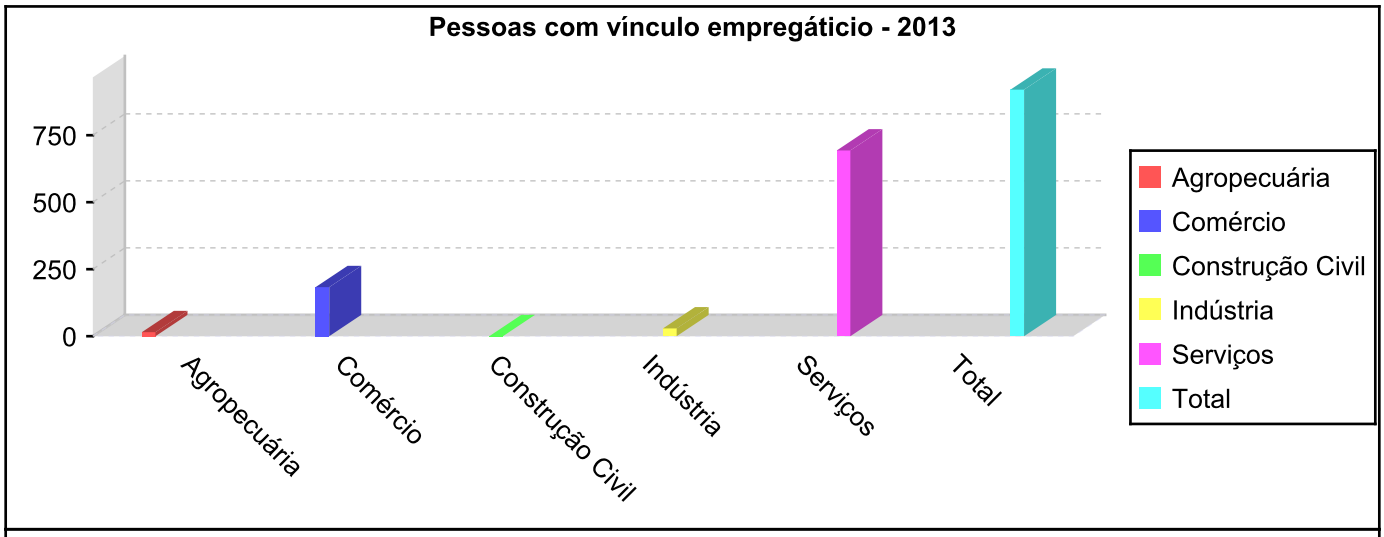

Fonte: Ministério do Trabalho e Emprego - MTE/ Ministério do Desenvolvimento Social e Combate à Fome - MDS

4.10 Assistência Social: Famílias Assistidas pelo Governo Federal

Familias	2014
Número de famílias beneficiadas com o bolsa família	3.350
Pessoas inscritas no Cadastro Único - Total	15.801,00

Fonte: Ministério do Desenvolvimento Social e Combate à Fome - MDS

V - INFRAESTRUTURA

5.1 Saneamento: Serviços de Água e Esgoto

Especificação	2013	
	Água	Esgoto
Extensão da Rede (km)	101,40	0,00
População Total Atendida	8.910,00	0,00
Quantidade de Economias Ativas	2.112,00	0,00
Quantidade de Ligações Ativas	2.039,00	0,00
Volume Coletado(1000 m³)	-	0,00
Volume Consumido(1000 m³)	274,82	-
Volume Faturado(1000 m³)	273,58	0,00
Volume Produzido(1000 m³)	0,00	-
Volume Tratado(1000 m³)	-	0,00

Fonte: Sistema Nacional de Informações sobre Saneamento - SNIS

5.2 Energia Elétrica: Consumo e Consumidores por Classe

Classes	2014	
	Consumo (Mwh)	Consumidores
Comercial	942	285
Consumo Próprio	0	1
Iluminação Pública	1.251	1
Industrial	177	17
Poder Público	395	76
Residencial	4.947	5.607
Rural	1.081	125
Serviço Público	262	2

5.2 Energia Elétrica: Consumo e Consumidores por Classe

Classes	2014	
	Consumo (Mwh)	Consumidores
Total	9.055	6.114

Fonte: Eletrobrás - Distribuidora Alagoas

Participação (%) no consumo total segundo as classes de consumo - 2014

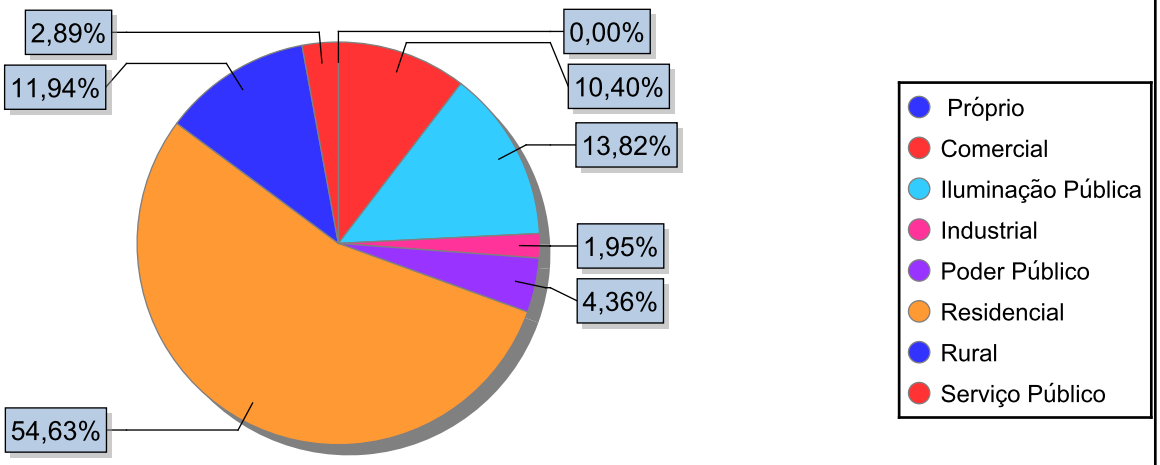

Fonte: Eletrobrás - Distribuidora Alagoas

Participação (%) nos consumidores total segundo as classes dos consumidores - 2014

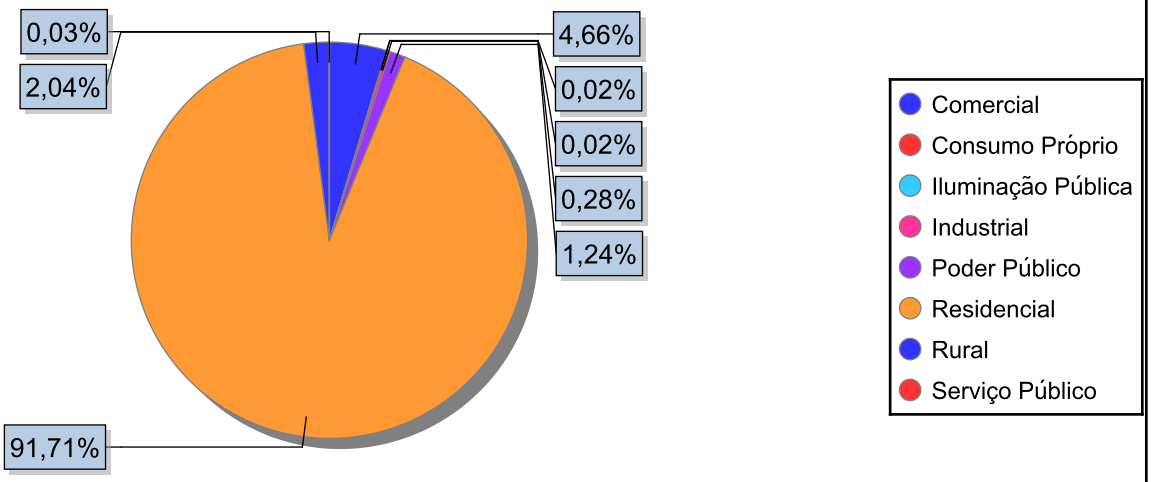

Fonte: Eletrobrás - Distribuidora Alagoas

5.3 Instituições Bancárias

Bancos	2014
Número de Agência do Banco do Brasil	1
Número de Agências da Caixa Econômica Federal	0
Número de Agências do Banco do Nordeste do Brasil	0
Número de Outras Agências (Privadas/ Particular)	0

Fonte: Pesquisa direta junto as Agências Bancárias/ Banco Central do Brasil - BACEN

5.4 Meios de Hospedagem

Especificação	2012
Número de hóteis no município	0
Número de pousadas no município	0

Fonte: Ministério do Turismo - MTur/ Secretaria de Estado do Turismo - SETUR AL

5.5 Frota de Veículos

Especificação	2014
Automóvel	650
Caminhonete	151
Caminhão	82
Motocicleta	1.241

Fonte: Departamento Nacional de Trânsito - DENATRAN

5.6 Unidades de Governo

Discriminação	2012
Unidades da Secretaria de Estado da Agricultura no Estado de Alagoas - Gerências Regionais	-
Unidades da Secretaria de Estado da Educação no Estado de Alagoas - Coordenadoria Regional de Ensino	-
Unidades da Secretaria de Estado da Fazenda no Estado de Alagoas - Gerências Regionais de Administração Fazendária	-
Unidades da Secretaria de Estado da Fazenda no Estado de Alagoas - JÁ	-
Unidades da Secretaria de Estado da Fazenda no Estado de Alagoas - Postos Fiscais	-
Unidades do Departamento Estadual de Trãnsito no Estado de Alagoas - Ciretrans	-

5.6 Unidades de Governo

Discriminação	2012
Unidades do Departamento Estadual de Trãnsito no Estado de Alagoas - Postos Avançados	-

Fonte: DETRAN-AL, SEFAZ-AL, SEAGRI-AL, SEE-AL

5.7 Defesa Social – Instituições de Segurança - 2012

Instituições	Quantidade
Corpo de Bombeiros Militar	0
Policia Civil - Delegacias	1
Policia Militar	0

Fonte: SEDS/ SEPLANDE

VI - ECONOMIA E FINANÇAS

6.1 Produto Interno Bruto

Discriminação	2012	
	Valor	Participação (%)
Valor Adicionado de Serviços - (R$ 1.000)	69.668,62	74,71
Valor Adicionado da Indústria - (R$ 1.000)	9.192,04	9,86
Valor Adicionado da Agropecuária - (R$ 1.000)	14.391,39	15,43
Valor Adicionado Total - (R$ 1.000)	93.252,04	100,00
Produto Interno Bruto - (R$ 1.000)	97.191,17	-
PIB per capita municipal - (R$ 1,00)	5.092,01	-

Fonte: IBGE/ SEPLANDE

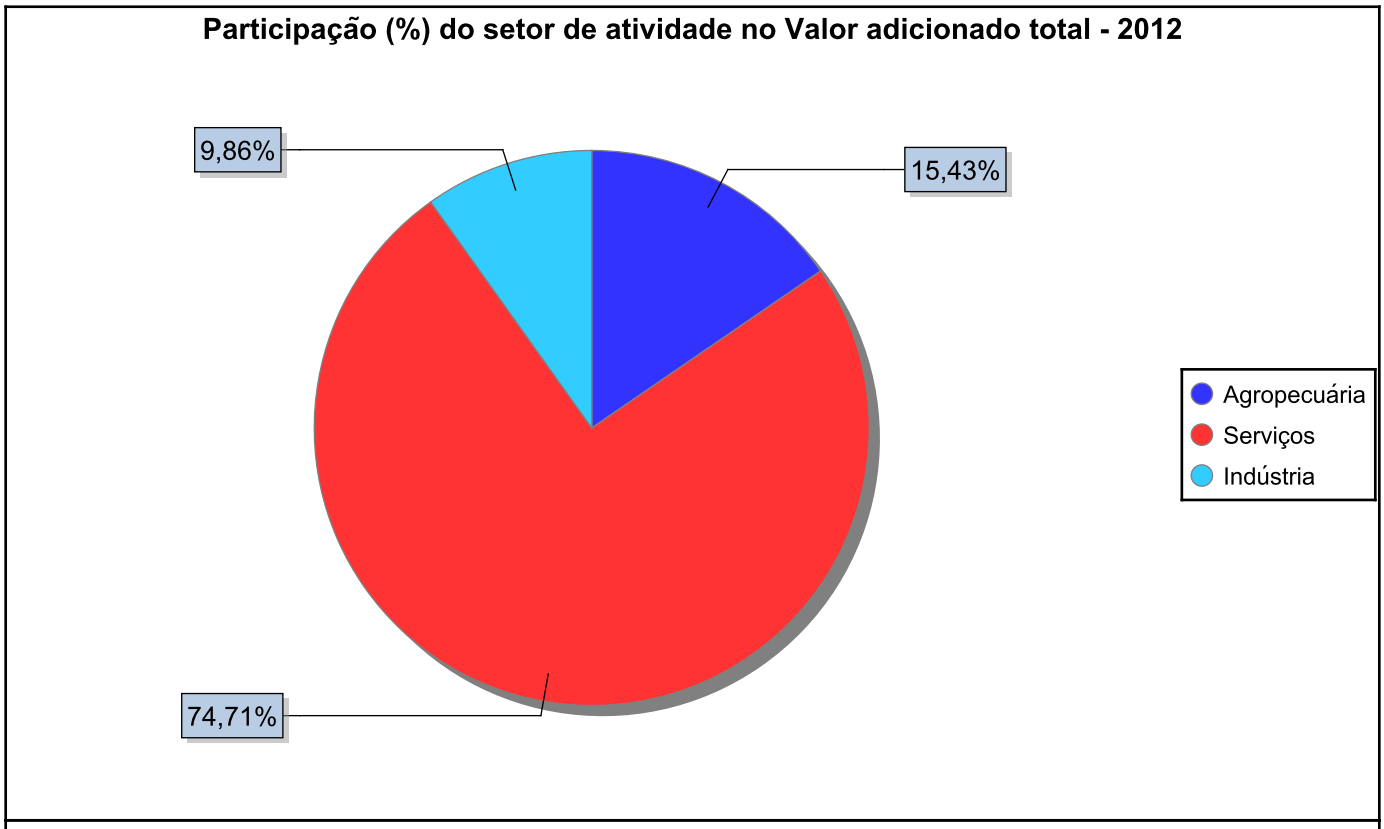

Fonte: IBGE/ SEPLANDE

6.2 Aspectos da Agropecuária

Agropecuária*	2013
Milho - (t)	360
Feijão - (t)	122
Coco-da-baía - (mil frutos)	0
Castanha de Caju - (t)	0
Produção de leite - (mil litros)	21.960
Produção de mel de abelha - (Kg)	920
Produção de ovos de galinha - (mil dúzias)	18
Produção de ovos de codorna - (mil dúzias)	0
Bovinos - (Cabeças)	27.939
Vacas ordenhadas - (Cabeças)	7.500
Galinhas - (Cabeças)	6.200
Suínos - (Cabeças)	2.490

Fonte: IBGE, IBGE/ Pesquisa Pecuária Municipal - PPM, IBGE/ Produção Agrícola Municipal - PAM

* Considerou-se o ranking dos quatro maiores produtos agrícolas, os produtos de origem animal e o efetivo de animais, respctivamente.

6.3 Finanças Públicas: Receitas Federais

Transferências Constitucionais	Valor (R$ 1,00)			
	2011	2012	2013	2014
CIDE	55.648,49	29.490,96	1.512,45	-
FEX	18.688,89	-	-	-
FPM	9.979.490,07	10.347.959,68	11.121.107,12	11.255.593,34
FUNDEB	8.547.932,93	9.355.889,30	9.756.013,00	11.426.295,00
ITR	5.152,33	5.001,04	6.241,78	7.440,64
LC87/96	10.053,48	9.209,08	9.860,13	9.528,09
Total	18.616.966,19	19.747.550,06	20.894.734,48	22.698.857,07

Fonte: Secretaria do Tesouro Nacional - STN

6.4 Finanças Públicas: Repasses Estaduais

Repasses Estaduais	2014
	Valor (R$ 1,00)
Repasse anual de Impostos - ICMS	1.846.705,33
Repasse anual de Impostos - IPI	2.711,55
Repasse anual de Impostos - IPVA	160.471,15
Repasse anual de Impostos - ROYALTIES	26.997,78

Fonte: Secretaria de Estado da Fazenda - SEFAZ

Participação (%) dos repasses estaduais nas finanças municipais - 2014

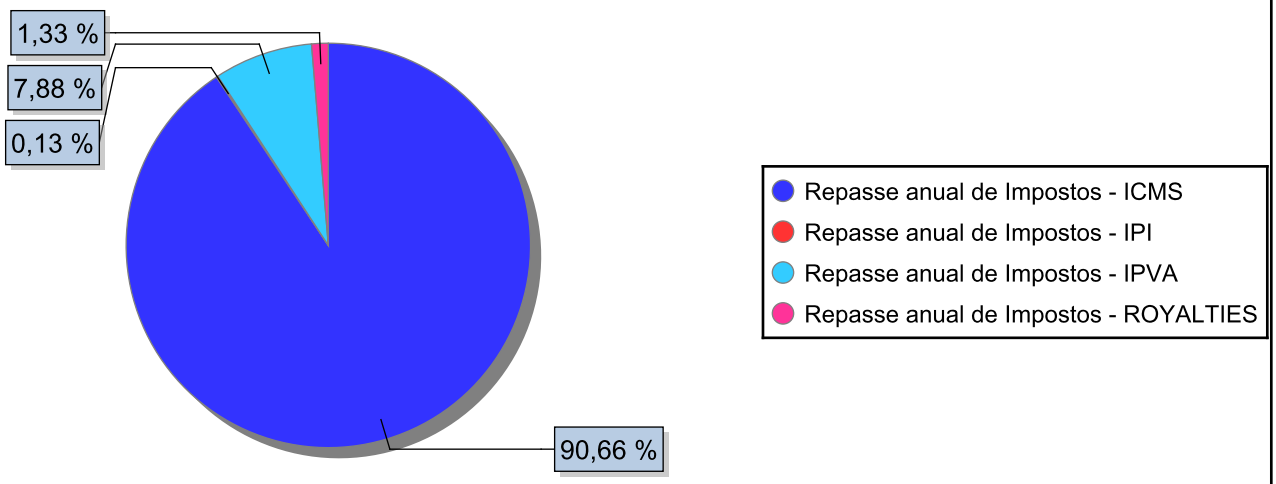

Fonte: Secretaria de Estado da Fazenda - SEFAZ

6.5 Finanças Públicas: Receitas e Despesas Municipais

Receitas e Despesas	2013	
	Receita Arrecadada (R$ 1,00)	Despesa Realizada (R$ 1,00)
Capital	811.970,69	2.269.497,64
Corrente	34.990.423,21	33.471.798,79
Total	35.802.393,90	35.741.296,43

Fonte: Ministério da Fazenda/ FINBRA - Finanças do Brasil

VII - ÍNDICE DE DESENVOLVIMENTO

7.1 Índice de Desenvolvimento Humano – IDH

	2010
Índice de Desenvolvimento Humano Municipal - Educação	0,424
Índice de Desenvolvimento Humano Municipal - Renda	0,566
Índice de Desenvolvimento Humano Municipal - Longevidade	0,755
Índice de Desenvolvimento Humano Municipal - Total	0,566

Fonte: Programa das Nações Unidas para o Desenvolvimento - PNUD

VIII - Política

8.1 Número de Eleitores

Política	2014
Eleitores total (posição dezembro)	13.473

Fonte: Tribunal Superior Eleitoral - TSE

CONHEÇA NOSSAS PUBLICAÇÕES

Alagoas em Mapas

Publicação que reúne um conjunto de mapas sobre o Estado e seus municípios, que contempla diversos aspectos das áreas de demografia, caracterização territorial, indicadores sociais e econômicos, infraestrutura, além de uma composição de imagens anáglifas para visualização em 3D.

Anuário Estatístico do Estado de Alagoas

Publicação que reúne um conjunto de dados estatísticos do Estado e dos municípios de Alagoas nas áreas da educação, saúde, saneamento, segurança pública, eleitorado, mercado de trabalho, atividades agropecuárias, atividades industriais, serviços, finanças, comércio de mercadorias, instituições financeiras, dentre outros.

Resenha Estatística do Estado de Alagoas

Publicação que reúne um conjunto resumido dos principais dados estatísticos do Estado de Alagoas nas áreas da educação, saúde, saneamento, segurança pública, eleitorado, mercado de trabalho, atividades agropecuárias, atividades industriais, serviços, finanças, comércio de mercadorias, instituições financeiras, dentre outros.





Alagoas em Números

O Alagoas em Números é uma publicação anual elaborada pela SEPLANDE com o intuito de disponibilizar à sociedade, informações referentes à realidade socioeconômica Alagoana. Através da 1ª edição do Alagoas em Números, a SEPLANDE apresenta um panorama do cenário do Estado de Alagoas em 2011, trazendo uma coletânea de dados referentes às dimensões fisiográfica, demográfica, desenvolvimento humano, infra-estrutura, desenvolvimento econômico e finanças públicas, constituindo-se em uma grande fonte de consulta para a sociedade.

Contas Regionais do Estado de Alagoas

Publicação que divulga os resultados do Produto Interno Bruto do Estado de Alagoas bem como a análise das informações desagregadas por segmentos e atividades econômicas, baseado em metodologia nacional e comparável com as demais Unidades da Federação.

Produto Interno Bruto dos Municípios Alagoanos

Publicação que divulga os resultados do Produto Interno Bruto dos Municípios do Estado de Alagoas bem como a análise das informações desagregadas por segmentos e atividades econômicas, baseado em metodologia nacional e comparável com as demais Unidades da Federação.

CONHEÇA NOSSAS PUBLICAÇÕES

Conjuntura Econômica do Estado de Alagoas

Publicação que descreve o comportamento de curto prazo da economia alagoana. Seu propósito é registrar e analisar, por meio de indicadores macroeconômicos específicos, os fatores e informações dos principais setores ao longo do tempo, permitindo o acesso e a compreensão de parte da história da economia do estado.

Agropecuária dos Municípios Alagoanos

Publicação que permite ao leitor conhecer a situação da agricultura e da pecuária de toda Alagoas. Aqui é possível encontrar informações relativas à área plantada e colhida, quantidade produzida e valor da produção dos bens de consumo agrícolas no estado; além do efetivo pecuário e dos produtos de origem animal. A publicação leva em consideração o total de municípios alagoanos e é realizado num período anual desde 2004.

IPC - Índice de Preço do Consumidor de Maceió

Publicação que apresenta os resultados do Índice de Preços ao Consumidor de Maceió - IPC, índice que calcula a variação de preços de uma cesta de bens e serviços consumidos pela população na área urbana de Maceió, compreendendo a faixa de renda de um a oito salários mínimos.





Projeção da População dos Municípios Alagoanos

Publicação que apresenta as estimativas da população do Estado e dos municípios de Alagoas, contendo informações são disponíveis por localização e gênero.

Todas as publicações estão disponíveis no Portal Alagoas em Dados e Informações, na seção Publicações.

Conheça o Portal ALAGOAS EM DADOS E INFORMAÇÕES

O Alagoas em Dados e Informações é uma plataforma interativa de acesso útil, rápido é fácil paraconsulta e utilização de dados e informações socioeconômicas de Alagoas.

Pensando em você que deseja conhecer mais sobre a Economia e a sociedade do Estado de Alagoas, de uma maneira confiável e segura, fazemos este convite para navegar por este instrumento interativo de informação do conhecimento

https://dados.al.gov.br