



PERFIL MUNICIPAL

v.3 n.3

Campo Grande

2015

GOVERNO DO ESTADO DE ALAGOAS
SECRETARIA DE ESTADO DO PLANEJAMENTO, GESTÃO E PATRIMÔNIO
SUPERINTENDÊNCIA DE PRODUÇÃO DA INFORMAÇÃO E DO CONHECIMENTO
DIRETORIA DE ESTATÍSTICA E INDICADORES

PERFIL MUNICIPAL

v.3 n.3

Maceió
2015

GOVERNO DO ESTADO DE ALAGOAS
Governador - José Renan Vasconcelos Calheiros Filho
Vice – Governador - José Luciano Barbosa da Silva

SECRETARIA DE ESTADO DO PLANEJAMENTO, GESTÃO E PATRIMÔNIO

Secretário de Estado - Carlos Christian Reis Teixeira
Secretário de Estado Adjunto de Planejamento e Orçamento - Genildo José da Silva

SUPERINTENDÊNCIA DE PRODUÇÃO DA INFORMAÇÃO E DO
CONHECIMENTO – SINC

Superintendente – Thiago José Tavares Ávila
DIRETORIA DE ESTATÍSTICA E INDICADORES
Diretor – Roberson Leite Silva Júnior

EDITOR

Thiago José Tavares Ávila

EQUIPE TÉCNICA

Bruno do Amaral Rocha
Danilo Aprigio Cavalcante Barbosa
Josivaldo Galdino de Souza Junior
Lucas Cavalcante
Klebson da Silva
Roberson Leite Silva Júnior
Teresa Márcia da Rocha Lima Emery
Thiago José Tavares Ávila

NORMALIZAÇÃO E DIVULGAÇÃO

Biblioteca Luiz Sávio de Almeida
Gerente: Maria Gorileide P. de Oliveira

ESTAGIÁRIOS

Ewerton Pereira dos Santos
Pedro Marcel de Lima Nascimento
Antonino Caetano Gama
Wendell Santana Fagundes

EQUIPE DE REVISÃO

Christiane Louise Lima Silva
Everton de Souza Coelho
Ewerton Pereira dos Santos
Gilvandro Freitas
Teresa Márcia da Rocha Lima Emery

ASSESSORIA DE COMUNICAÇÃO

Coordenador de Comunicação –
Adalberto de Souza

PERFIL MUNICIPAL é uma publicação anual da Seplag/AL.
Disponível para consultas e download no site <http://www.dados.al.gov.br>. É permitida a
reprodução total ou parcial dos textos desta revista, desde que seja citada a fonte.

Bibliotecária Responsável: Maria Gorileide P. de Oliveira

Perfil Municipal. Ano 3, nº 3 (2012)- .

- Maceió: Secretaria de Estado do Planejamento, Gestão e Patrimônio, 2015.
v.: il Color.; 21cm

Anual

1. Economia – Alagoas. 2. Estatística – Alagoas

CDU 31: 33(813.5)

Secretaria de Estado do Planejamento, Gestão e Patrimônio – Seplag
R. Dr. Cincinato Pinto, 503 - Centro - Maceió-Alagoas
CEP.: 57020-050 - Fone: (82) 3315-1504 - Fax: (82) 3315-1525
<http://www.seplag.al.gov.br>

APRESENTAÇÃO

Compreender a dinâmica municipal e regional é fundamental nos processos de formulação e implementação de políticas públicas para os municípios, estados e para o País. Afinal, as pessoas, empresas e instituições estão localizadas nos municípios, e diagnósticos sobre esta realidade consistem de recursos necessários para o desenvolvimento local e regional.

Neste contexto, a Secretaria de Estado do Planejamento, Gestão e Patrimônio (Seplag), por meio da Superintendência de Produção da Informação e do Conhecimento (SINC), apresenta a 3ª edição do Perfil Municipal, uma publicação eletrônica que reúne as principais informações e indicadores sobre a realidade dos municípios alagoanos. O Perfil Municipal inclui dados sobre a caracterização geográfica, aspectos demográficos, econômicos, sociais, políticos e da infraestrutura existente em cada município do estado de Alagoas, com dados atualizados anualmente.

Publicações desta natureza são de vital importância para expressar a realidade social e Econômica de Alagoas, a fim de apresentar, a partir de indicadores, a situação dos municípios alagoanos, subsidiando a gestão pública, o setor privado e a comunidade acadêmica no que tange a formulação e implementação de ações voltadas ao desenvolvimento destas localidades.

Em nome da SEPLAG e de toda a equipe da área de informação, registro aqui os nossos agradecimentos às instituições e pessoas que, direta ou indiretamente, contribuíram para a realização deste trabalho, seja no fornecimento de dados estatísticos ou na produção de textos que integram esta publicação.

Carlos Christian Reis Teixeira

Secretário

SUMÁRIO

| | |
|--|----|
| I - SÍNTESE HISTÓRICA | 05 |
| II - CARACTERIZAÇÃO GEOGRÁFICA | 06 |
| III - ASPECTOS DEMOGRÁFICOS | 06 |
| 3.1 Demografia | 06 |
| 3.2 Indicadores Demográficos | 07 |
| IV - ASPECTOS SOCIAIS | 07 |
| 4.1 Saúde: Número de Estabelecimentos e Leitos por dependência administrativa | 07 |
| 4.2 Saúde: Número de Estabelecimentos, por tipo segundo dependência administrativa | 08 |
| 4.3 Saúde: Número de Profissionais de Saúde | 09 |
| 4.4 Saúde: Número de casos suspeitos e/ou confirmados de agravos e/ou doenças de notificação compulsória | 10 |
| 4.5 Saúde: Indicadores de Saúde | 11 |
| 4.6 Educação: Número de Escolas, Matrícula Inicial por dependência administrativa e Tipos de Ensino | 11 |
| 4.7 Educação: Indicadores Educacionais | 12 |
| 4.8 Educação: Taxas de Rendimento Escolar | 12 |
| 4.9 Emprego: Pessoas com Vínculos Empregatícios em Ocupações Formais | 12 |
| 4.10 Assistência Social: Famílias Assistidas pelo Governo Federal | 13 |
| V - INFRAESTRUTURA | 13 |
| 5.1 Saneamento: Serviços de Água e Esgoto | 13 |
| 5.2 Energia Elétrica: Consumo e Consumidores por Classe | 13 |
| 5.3 Instituições Bancárias | 15 |
| 5.4 Meios de Hospedagem | 15 |
| 5.5 Frota de Veículos | 15 |
| 5.6 Unidades de Governo | 15 |
| 5.7 Defesa Social – Instituições de Segurança - 2012 | 16 |
| VI - ECONOMIA E FINANÇAS | 16 |
| 6.1 Produto Interno Bruto | 16 |
| 6.2 Aspectos da Agropecuária | 17 |
| 6.3 Finanças Públicas: Receitas Federais | 18 |
| 6.4 Finanças Públicas: Repasses Estaduais | 19 |
| 6.5 Finanças Públicas: Receitas e Despesas Municipais | 19 |
| VII - ÍNDICE DE DESENVOLVIMENTO | 20 |
| 7.1 Índice de Desenvolvimento Humano – IDH | 20 |
| VIII - Política | 20 |
| 8.1 Número de Eleitores | 20 |
| CONHEÇA NOSSAS PUBLICAÇÕES | 21 |

Município: Campo Grande

I - SÍNTESE HISTÓRICA

Segundo dados oficiais do Governo do Estado de Alagoas, as origens do atual município de Campo Grande remontam ao ano de 1800, com a chegada dos primeiros colonizadores. Casas esparsas e pequenos sítios foram instalados na região. As grandes planícies existentes e que proporcionavam a criação de rebanhos de gado e ovelhas, serviu para dar à povoação que ali se formava, o topônimo de Campo Grande. O desenvolvimento propriamente dito daquele núcleo só recebeu substancial impulso quando passou pelo local a estrada de ferro. Com a chegada dos trabalhadores e a implantação de seu acampamento, cresceu o movimento. Na época, dominavam o pequeno povoado as famílias Leandro, Mandus e Pinheiro. Data de 1939 a chegada dos trabalhadores ao lugarejo. Aquela movimentação chamou a Campo Grande comerciantes e homens do campo que começaram a se estabelecer pelas redondezas, levados pelo progresso vertiginoso que ali se implantava. A estação, após sua conclusão, foi batizada com o nome de Gordilho de Castro, engenheiro responsável pelas obras. Outra fase áurea da economia do povoado foi no período 1955/62, quando a produção de cereais atingiu cifras impressionantes. Aos poucos, entretanto, foi decaindo, cedendo lugar à criação bovina. Em 1944 a primeira igreja edificada foi destruída em conseqüência de uma violenta explosão ocorrida no depósito de material da companhia construtora da ferrovia. A comunidade, entretanto, imediatamente construiu outro templo religioso no mesmo local. A idéia pela emancipação política da vila de Campo Grande não demorou a ocupar as atenções de seus líderes. A batalha foi árdua e dela se destacaram as atuações de João Paulo Moura, Enoque Barbosa Ramos, José Raimundo dos Santos, Leocádio Soares da Silva, José Bráulio dos Santos, Manoel Egídio de Lima e João Ferreira Cavalcante. Sua autonomia administrativa foi alcançada através da Lei nº 2.230, de 31 de maio de 1960, ocorrendo a instalação oficial a 14 de agosto do mesmo ano, com território desmembrado de São Brás.

II - CARACTERIZAÇÃO GEOGRÁFICA

| Situação Geográfica | | | | | |
|---------------------|--------------|--|------------------|--------|--------------|
| Coord. Geográficas | | Clima | Temperatura (°C) | | Altitude (m) |
| Latitude(S) | Longitude(W) | | Mínima | Máxima | |
| 09° 57' 28" | 36° 47' 30" | Tropical chuvoso com verão seco Estação chuvosa no outono/inverno | 21 | 37 | 142 |

Fonte: Secretaria de Estado do Meio Ambiente e dos Recursos Hídricos - SEMARH

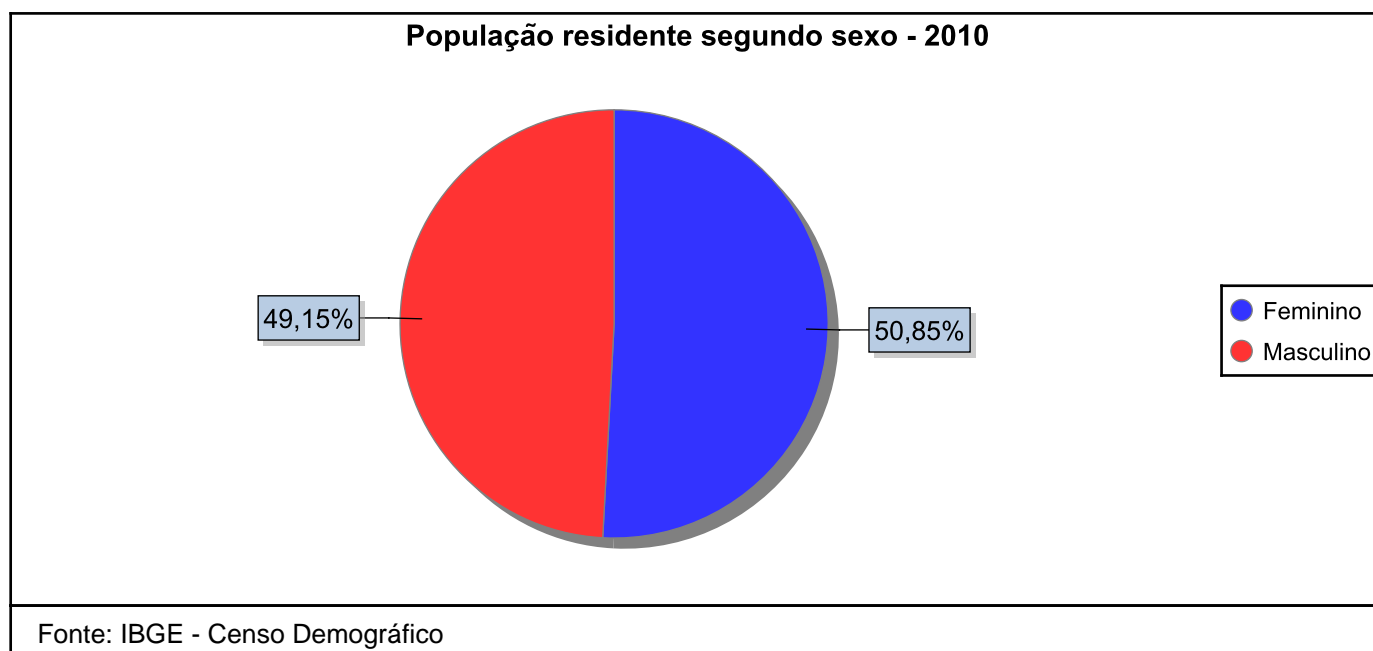
III - ASPECTOS DEMOGRÁFICOS

3.1 Demografia

| Localização/Gênero | População Residente | | |
|--------------------|---------------------|--------------|--------------|
| | 2000 | 2010 | 2014* |
| Feminina | 4.593 | 4.595 | - |
| Masculina | 4.541 | 4.437 | - |
| Rural | 5.431 | 4.847 | - |
| Urbana | 3.703 | 4.185 | - |
| Total | 9.134 | 9.032 | 9.646 |

Fonte: IBGE - Censo Demográfico

* Estimativa da População



3.2 Indicadores Demográficos

| Indicadores | 2000 | 2010 |
|--|--------|--------|
| Densidade Demográfica (Hab/Km ²) | 54,891 | 53,98 |
| Razão de Sexo (%) | 98,868 | 96,561 |
| Taxa de urbanização (%) | 40,541 | 46,335 |

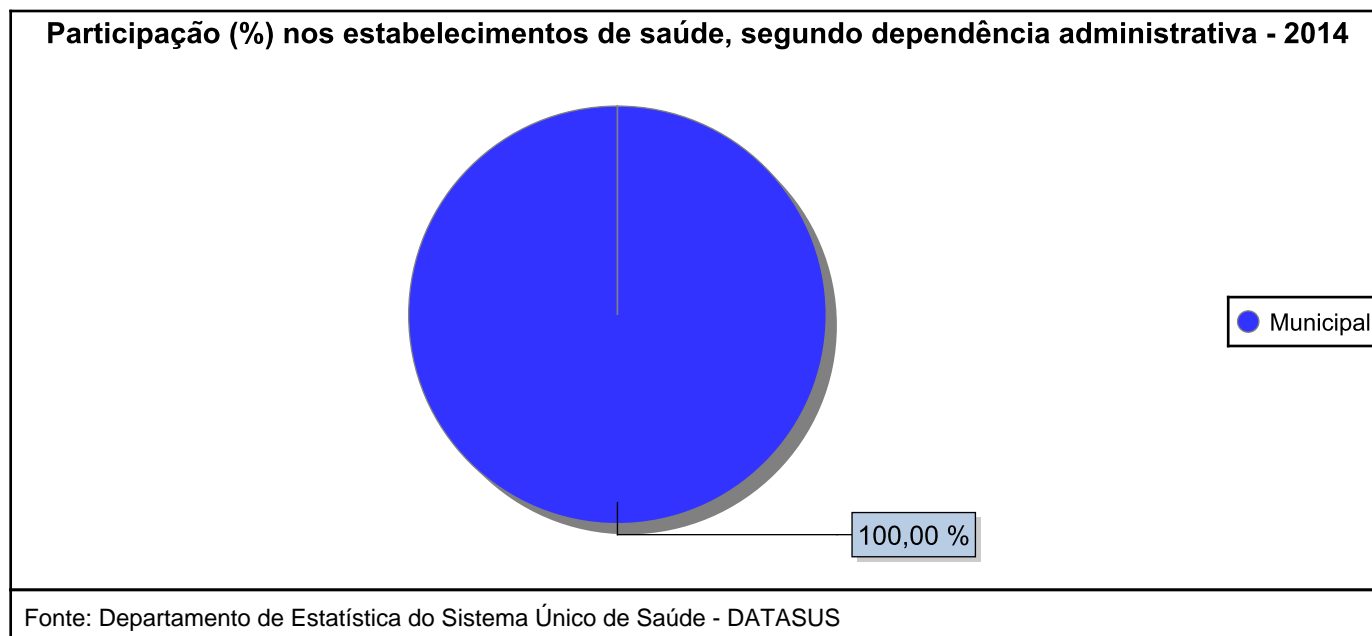
Fonte: IBGE - Censo Demográfico

IV - ASPECTOS SOCIAIS

4.1 Saúde: Número de Estabelecimentos e Leitos por dependência administrativa

| Dependência Administrativa | 2014 | |
|----------------------------|------------------------|--------------|
| | Nº de Estabelecimentos | Nº de Leitos |
| Estadual | - | - |
| Federal | - | - |
| Municipal | 10 | - |
| Privado | - | - |
| Total | 10 | - |

Fonte: Departamento de Estatística do Sistema Único de Saúde - DATASUS



4.2 Saúde: Número de Estabelecimentos, por tipo segundo dependência administrativa

| Estabelecimentos* | Dependência Administrativa - 2014 | | | |
|--|-----------------------------------|----------|-----------|---------|
| | Federal | Estadual | Municipal | Privado |
| Central de Regulação de Serviços de Saúde | - | - | - | - |
| Centro de Apoio a Saúde da Família | - | - | - | - |
| Centro de Atenção Hemoterápica e ou Hematológica | - | - | - | - |
| Centro de Atenção Psicossocial | - | - | - | - |
| Centro de Saúde/Unidade Básica de Saúde | - | - | 8 | - |
| Clínica Especializada/Ambulatório Especializado | - | - | 1 | - |
| Consultório Isolado | - | - | - | - |
| Cooperativa | - | - | - | - |
| Farmácia Medic Excepcional e Prog Farmácia Popular | - | - | - | - |
| Hospital Especializado | - | - | - | - |
| Hospital Geral | - | - | - | - |
| Policlínica | - | - | - | - |
| Posto de Saúde | - | - | - | - |
| Secretaria de Saúde | - | - | 1 | - |
| Unidade Mista | - | - | - | - |
| Unidade Móvel Pré Hospitalar - Urgência/Emergência | - | - | - | - |
| Unidade Móvel Terrestre | - | - | - | - |
| Unidade de Atenção à Saúde Indígena | - | - | - | - |
| Unidade de Serviço de Apoio de Diagnose e Terapia | - | - | - | - |
| Unidade de Vigilância em Saúde | - | - | - | - |

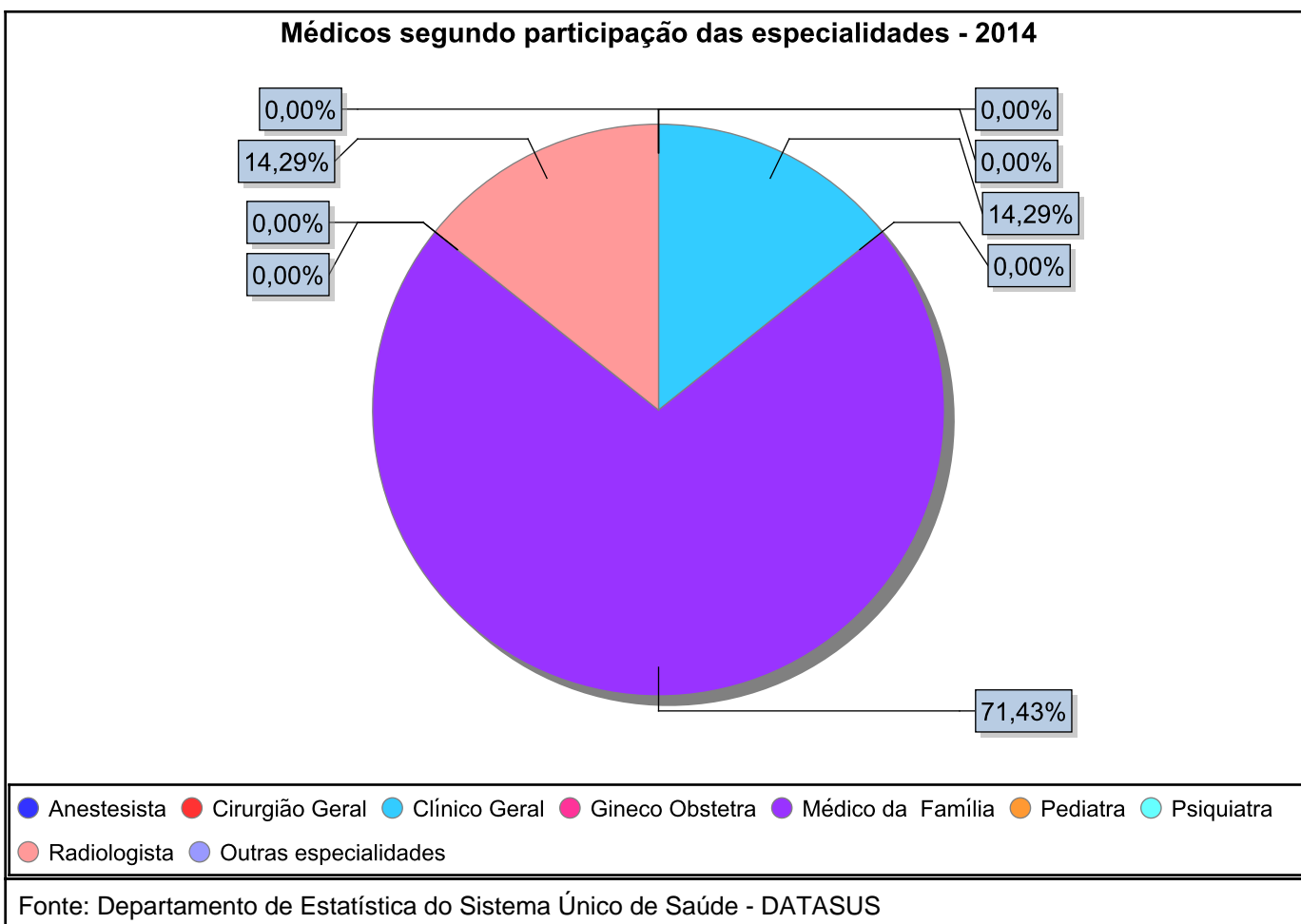
Fonte: Departamento de Estatística do Sistema Único de Saúde - DATASUS

* Considerou-se os estabelecimentos de saúde mais demandados pela sociedade.

4.3 Saúde: Número de Profissionais de Saúde

| Especialidades Médicas | 2014 |
|------------------------|----------|
| Anestesista | - |
| Cirurgião Geral | - |
| Clínico Geral | 1 |
| Gineco Obstetra | - |
| Médico da Família | 5 |
| Pediatra | - |
| Psiquiatra | - |
| Radiologista | 1 |
| Outras especialidades | - |
| Médicos - Total | 7 |

Fonte: Departamento de Estatística do Sistema Único de Saúde - DATASUS



4.3 Saúde: Número de Profissionais de Saúde

| Outros Profissionais de Saúde | 2014 | | |
|-------------------------------|-------------|-----------|-------------------------------|
| | Enfermeiros | Dentistas | Agentes Comunitários de Saúde |
| Total | 10 | 6 | 28 |

Fonte: Departamento de Estatística do Sistema Único de Saúde - DATASUS

4.4 Saúde: Número de casos suspeitos e/ou confirmados de agravos e/ou doenças de

| Tipos de Doenças | 2013 |
|---------------------------------|------|
| AIDS | - |
| Coqueluche | - |
| Dengue | 3 |
| Febre Tifóide | - |
| Gestante HIV+ | - |
| Hanseníase | 1 |
| Leishmaniose Tegumentar America | - |
| Leishmaniose Visceral (calazar) | - |
| Leptospirose | - |
| Malária (todas as formas) | - |
| Meningite Meningococica | - |
| Meningite por Haemophilus | - |
| Outras Meningites | - |
| Rubéola | - |
| Sífilis Congênita | - |
| Tétano acidental | - |
| Tétano neonatal | - |
| Tuberculose (todas as formas) | 4 |
| Doença de Chagas | - |
| Esquistossomose | 6 |
| Crianças Exposta ao HIV | - |
| Hepatite A | - |
| Hepatite B | - |
| Hepatite C | - |

Fonte: Secretaria de Estado da Saúde - SESAU

4.5 Saúde: Indicadores de Saúde

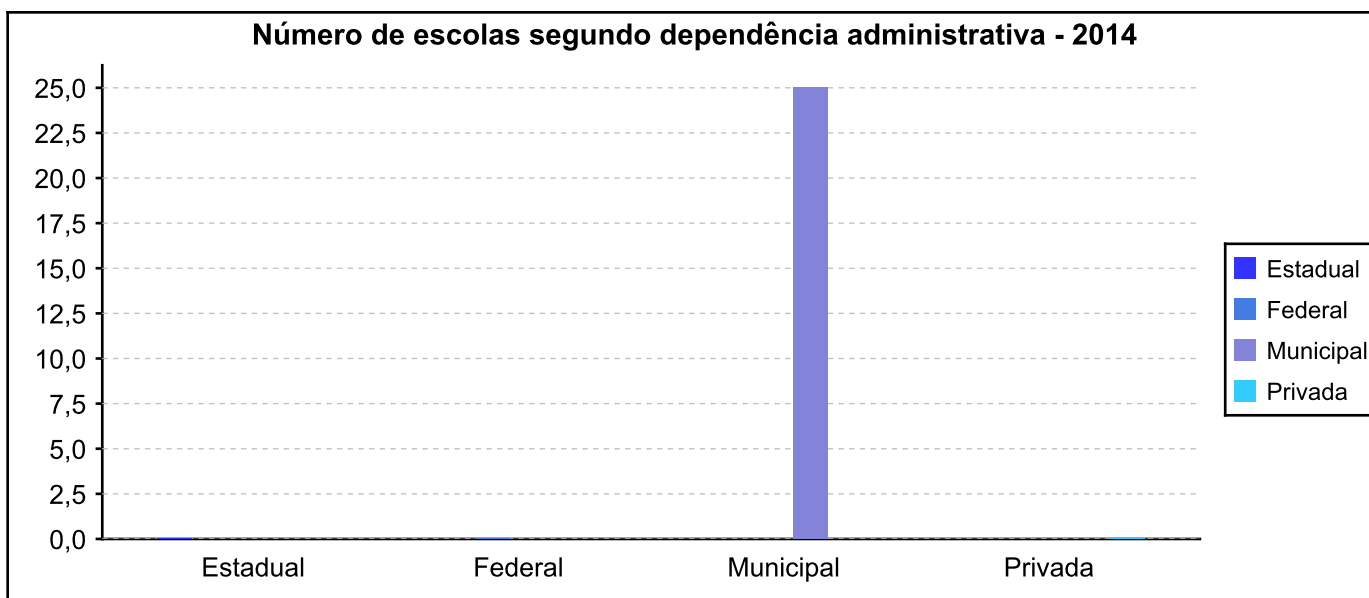
| Indicadores | 2012 |
|--|-------|
| Taxa de Mortalidade Infantil / 1000 nascidos vivos | 12,20 |

Fonte: Departamento de Estatística do Sistema Único de Saúde - DATASUS

4.6 Educação: Número de Escolas, Matrícula Inicial por dependência administrativa e Tipos de Ensino

| Dependência Administrativa | 2014 | | |
|----------------------------|---------|-------------------|-------|
| | Escolas | Matrícula Inicial | |
| | | Fundamental | Médio |
| Estadual | - | - | - |
| Federal | - | - | - |
| Municipal | 25 | 2.247 | - |
| Privado | - | - | - |
| Total | 25 | 2.247 | 0 |

Fonte: Instituto Nacional de Estudos e Pesquisas Educacionais Anísio Teixeira - INEP



Fonte: Instituto Nacional de Estudos e Pesquisas Educacionais Anísio Teixeira - INEP

4.7 Educação: Indicadores Educacionais

| Indicadores Educacionais | 2013 | |
|---|--------------------|--|
| | Ensino Fundamental | |
| IDEB Regular (anos finais) - Rede Pública | 0,0 | |
| IDEB Regular (anos iniciais) - Rede Pública | 3,4 | |

Fonte: Instituto Nacional de Estudos e Pesquisas Educacionais Anísio Teixeira - INEP

4.8 Educação: Taxas de Rendimento Escolar

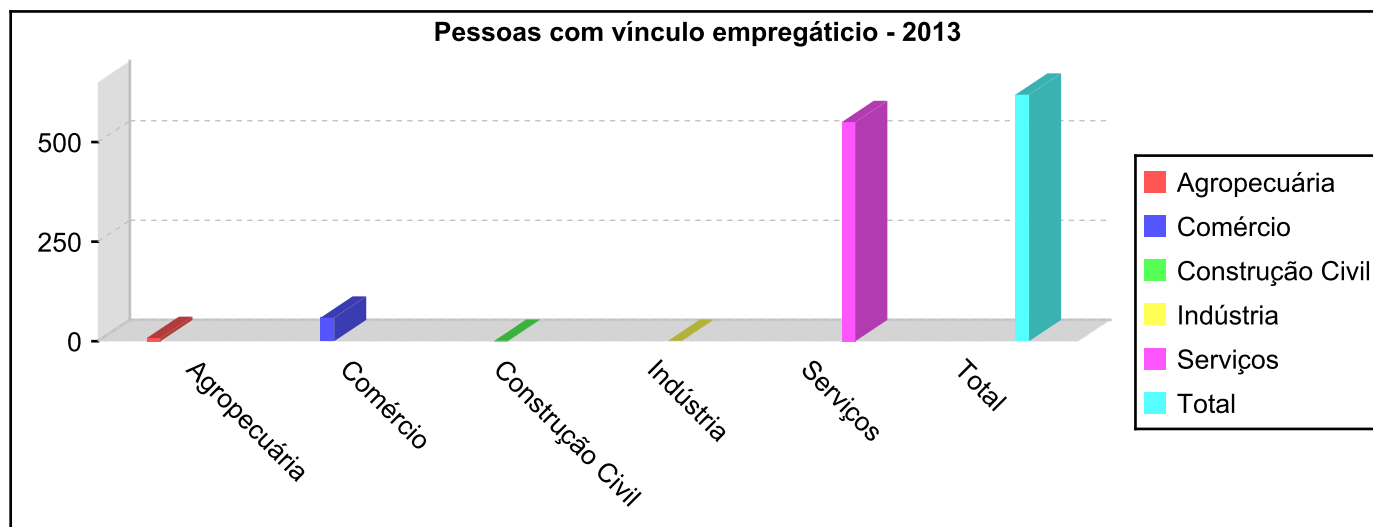
| Indicadores Educacionais | 2013 | |
|--|--------------------|--------------|
| | Ensino Fundamental | Ensino Médio |
| Taxa de Abandono (%) na Rede Pública | 11,4 | 0,0 |
| Taxa de Aprovação (%) na Rede Pública | 63,9 | 0,0 |
| Taxa de Reprovação (%) na Rede Pública | 24,7 | 0,0 |

Fonte: Instituto Nacional de Estudos e Pesquisas Educacionais Anísio Teixeira - INEP

4.9 Emprego: Pessoas com Vínculos Empregatícios em Ocupações Formais

| Atividades Econômicas | 2012 | 2013 |
|-----------------------|------------|------------|
| Agropecuária | 9 | 8 |
| Comércio | 43 | 59 |
| Construção Civil | 0 | 1 |
| Indústria | 0 | 1 |
| Serviços | 525 | 550 |
| Total | 577 | 619 |

Fonte: Ministério do Trabalho e Emprego - MTE/ Ministério do Desenvolvimento Social e Combate à Fome - MDS



Fonte: Ministério do Trabalho e Emprego - MTE/ Ministério do Desenvolvimento Social e Combate à Fome - MDS

4.10 Assistência Social: Famílias Assistidas pelo Governo Federal

| Famílias | 2014 |
|---|-------------|
| Número de famílias beneficiadas com o bolsa família | 2.075 |
| Pessoas inscritas no Cadastro Único - Total | 9.507,00 |

Fonte: Ministério do Desenvolvimento Social e Combate à Fome - MDS

V - INFRAESTRUTURA**5.1 Saneamento: Serviços de Água e Esgoto**

| Especificação | 2013 | |
|--------------------------------|-------------|---------------|
| | Água | Esgoto |
| Extensão da Rede (km) | 21,40 | 0,00 |
| População Total Atendida | 8.065,00 | 0,00 |
| Quantidade de Economias Ativas | 2.318,00 | 0,00 |
| Quantidade de Ligações Ativas | 2.287,00 | 0,00 |
| Volume Coletado(1000 m³) | - | 0,00 |
| Volume Consumido(1000 m³) | 277,38 | - |
| Volume Faturado(1000 m³) | 307,51 | 0,00 |
| Volume Produzido(1000 m³) | 0,00 | - |
| Volume Tratado(1000 m³) | - | 0,00 |

Fonte: Sistema Nacional de Informações sobre Saneamento - SNIS

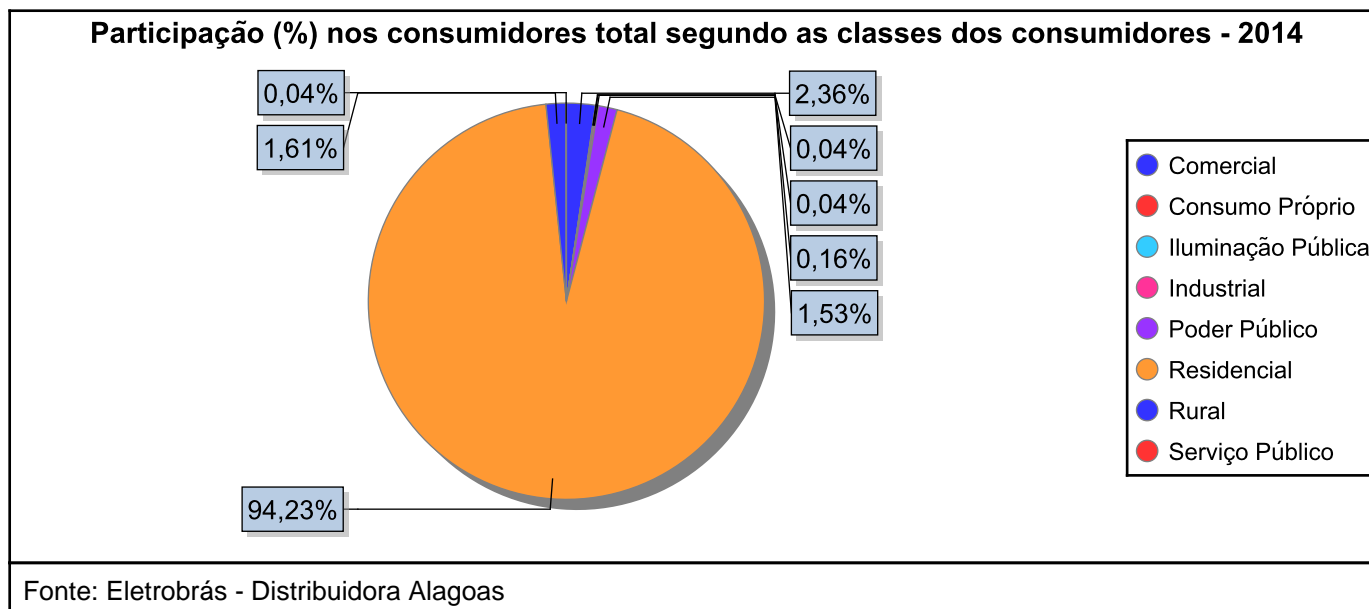
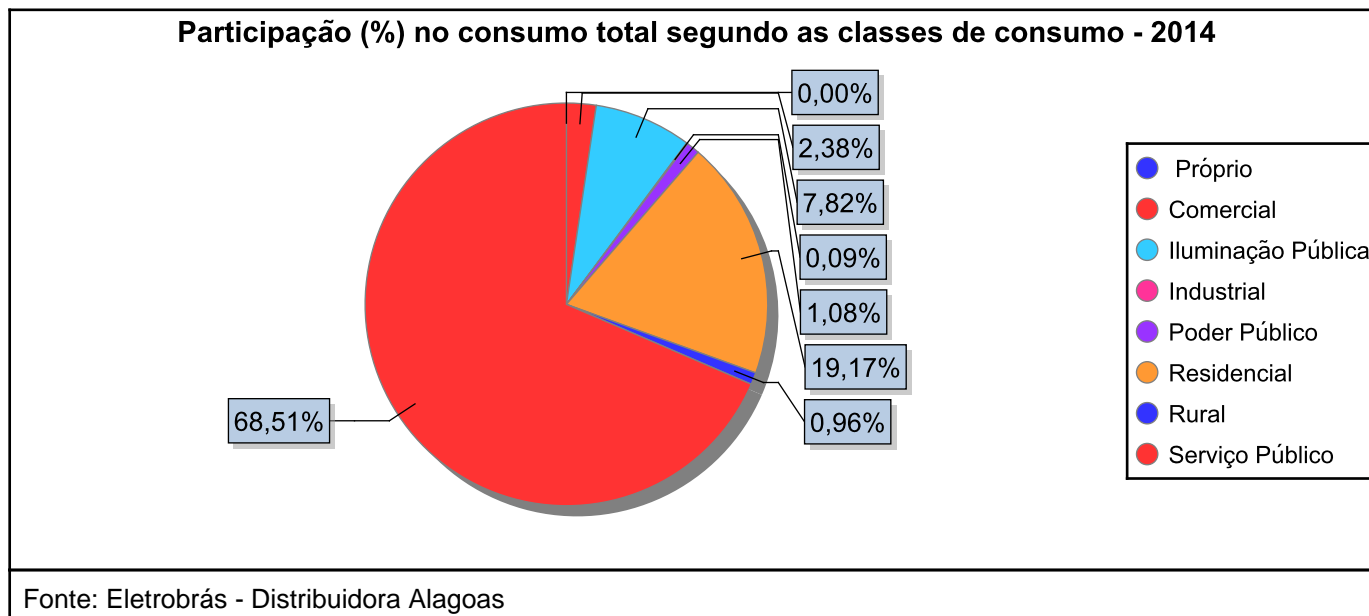
5.2 Energia Elétrica: Consumo e Consumidores por Classe

| Classes | 2014 | |
|--------------------|----------------------|---------------------|
| | Consumo (Mwh) | Consumidores |
| Comercial | 242 | 60 |
| Consumo Próprio | 0 | 1 |
| Iluminação Pública | 796 | 1 |
| Industrial | 9 | 4 |
| Poder Público | 110 | 39 |
| Residencial | 1.952 | 2.400 |
| Rural | 98 | 41 |
| Serviço Público | 6.977 | 1 |

5.2 Energia Elétrica: Consumo e Consumidores por Classe

| Classes | 2014 | |
|--------------|---------------|--------------|
| | Consumo (Mwh) | Consumidores |
| Total | 10.184 | 2.547 |

Fonte: Eletrobrás - Distribuidora Alagoas



5.3 Instituições Bancárias

| Bancos | 2014 |
|---|------|
| Número de Agência do Banco do Brasil | 0 |
| Número de Agências da Caixa Econômica Federal | 0 |
| Número de Agências do Banco do Nordeste do Brasil | 0 |
| Número de Outras Agências (Privadas/ Particular) | 0 |

Fonte: Pesquisa direta junto as Agências Bancárias/ Banco Central do Brasil - BACEN

5.4 Meios de Hospedagem

| Especificação | 2012 |
|---------------------------------|------|
| Número de hotéis no município | 0 |
| Número de pousadas no município | 0 |

Fonte: Ministério do Turismo - MTur/ Secretaria de Estado do Turismo - SETUR AL

5.5 Frota de Veículos

| Especificação | 2014 |
|---------------|-------|
| Automóvel | 426 |
| Caminhonete | 105 |
| Caminhão | 45 |
| Motocicleta | 1.157 |

Fonte: Departamento Nacional de Trânsito - DENATRAN

5.6 Unidades de Governo

| Discriminação | 2012 |
|--|------|
| Unidades da Secretaria de Estado da Agricultura no Estado de Alagoas - Gerências Regionais | - |
| Unidades da Secretaria de Estado da Educação no Estado de Alagoas - Coordenadoria Regional de Ensino | - |
| Unidades da Secretaria de Estado da Fazenda no Estado de Alagoas - Gerências Regionais de Administração Fazendária | - |
| Unidades da Secretaria de Estado da Fazenda no Estado de Alagoas - JÁ | - |
| Unidades da Secretaria de Estado da Fazenda no Estado de Alagoas - Postos Fiscais | - |
| Unidades do Departamento Estadual de Trânsito no Estado de Alagoas - Ciretrans | - |

5.6 Unidades de Governo

| Discriminação | 2012 |
|---|------|
| Unidades do Departamento Estadual de Trânsito no Estado de Alagoas - Postos Avançados | - |

Fonte: DETRAN-AL, SEFAZ-AL, SEAGRI-AL, SEE-AL

5.7 Defesa Social – Instituições de Segurança - 2012

| Instituições | Quantidade |
|----------------------------|------------|
| Corpo de Bombeiros Militar | 0 |
| Polícia Civil - Delegacias | 1 |
| Polícia Militar | 0 |

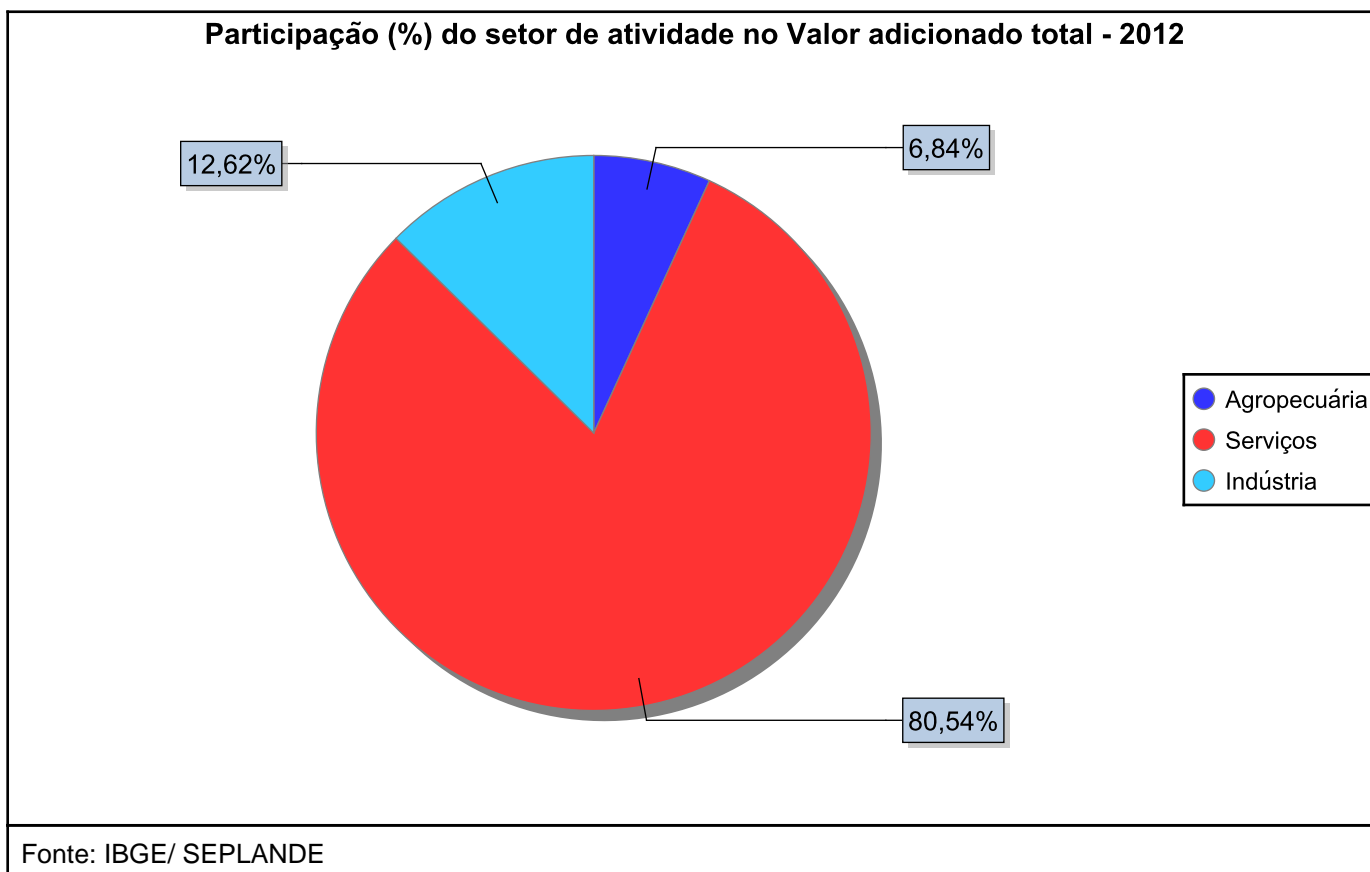
Fonte: SEDS/ SEPLANDE

VI - ECONOMIA E FINANÇAS

6.1 Produto Interno Bruto

| Discriminação | 2012 | |
|--|-----------|------------------|
| | Valor | Participação (%) |
| Valor Adicionado de Serviços - (R\$ 1.000) | 31.335,63 | 80,54 |
| Valor Adicionado da Indústria - (R\$ 1.000) | 4.911,72 | 12,62 |
| Valor Adicionado da Agropecuária - (R\$ 1.000) | 2.661,87 | 6,84 |
| Valor Adicionado Total - (R\$ 1.000) | 38.909,22 | 100,00 |
| Produto Interno Bruto - (R\$ 1.000) | 40.431,98 | - |
| PIB per capita municipal - (R\$ 1,00) | 4.360,18 | - |

Fonte: IBGE/ SEPLANDE



6.2 Aspectos da Agropecuária

| Agropecuária* | 2013 |
|--|--------|
| Mandioca - (t) | 350 |
| Fumo - (t) | 39 |
| Milho - (t) | 30 |
| Batata-doce - (t) | 30 |
| Produção de leite - (mil litros) | 576 |
| Produção de ovos de galinha - (mil dúzias) | 3 |
| Produção de ovos de codorna - (mil dúzias) | 0 |
| Produção de mel de abelha - (Kg) | 0 |
| Bovinos - (Cabeças) | 19.260 |
| Galinhas - (Cabeças) | 1.720 |
| Vacas ordenhadas - (Cabeças) | 820 |
| Ovinos - (Cabeças) | 570 |

Fonte: IBGE, IBGE/ Pesquisa Pecuária Municipal - PPM, IBGE/ Produção Agrícola Municipal - PAM

* Considerou-se o ranking dos quatro maiores produtos agrícolas, os produtos de origem animal e o efetivo de animais, respectivamente.

6.3 Finanças Públicas: Receitas Federais

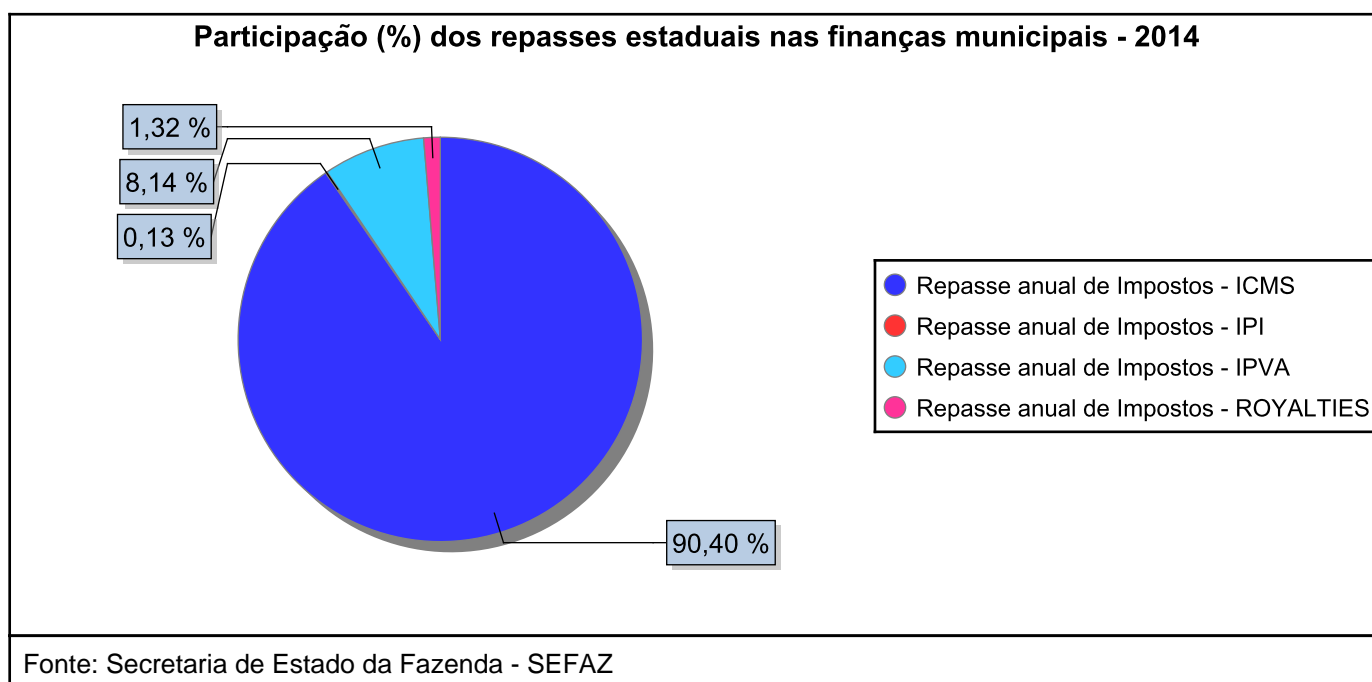
| Transferências Constitucionais | Valor (R\$ 1,00) | | | |
|--------------------------------|------------------|---------------|---------------|---------------|
| | 2011 | 2012 | 2013 | 2014 |
| CIDE | 27.480,27 | 14.472,34 | 747,48 | - |
| FEX | 12.932,37 | - | - | - |
| FPM | 4.989.745,21 | 5.173.980,00 | 5.560.553,63 | 5.627.796,80 |
| FUNDEB | 7.330.055,17 | 7.619.225,65 | 8.256.545,38 | 8.970.884,41 |
| ITR | 4.141,35 | 4.252,00 | 3.588,59 | 3.298,34 |
| LC87/96 | 6.956,76 | 7.336,66 | 8.300,28 | 6.449,19 |
| Total | 12.371.311,13 | 12.819.266,65 | 13.829.735,36 | 14.608.428,74 |

Fonte: Secretaria do Tesouro Nacional - STN

6.4 Finanças Públicas: Repasses Estaduais

| Repasses Estaduais | 2014 |
|---------------------------------------|------------------|
| | Valor (R\$ 1,00) |
| Repasse anual de Impostos - ICMS | 1.249.961,01 |
| Repasse anual de Impostos - IPI | 1.851,63 |
| Repasse anual de Impostos - IPVA | 112.551,99 |
| Repasse anual de Impostos - ROYALTIES | 18.273,70 |

Fonte: Secretaria de Estado da Fazenda - SEFAZ



6.5 Finanças Públicas: Receitas e Despesas Municipais

| Receitas e Despesas | 2013 | |
|---------------------|-------------------------------|------------------------------|
| | Receita Arrecadada (R\$ 1,00) | Despesa Realizada (R\$ 1,00) |
| Capital | 935.895,46 | 714.481,75 |
| Corrente | 23.078.210,67 | 22.088.391,77 |
| Total | 24.014.106,13 | 22.802.873,52 |

Fonte: Ministério da Fazenda/ FINBRA - Finanças do Brasil

VII - ÍNDICE DE DESENVOLVIMENTO

7.1 Índice de Desenvolvimento Humano – IDH

| | 2010 |
|--|-------|
| Índice de Desenvolvimento Humano Municipal - Renda | 0,502 |
| Índice de Desenvolvimento Humano Municipal - Educação | 0,387 |
| Índice de Desenvolvimento Humano Municipal - Longevidade | 0,739 |
| Índice de Desenvolvimento Humano Municipal - Total | 0,524 |

Fonte: Programa das Nações Unidas para o Desenvolvimento - PNUD

VIII - Política

8.1 Número de Eleitores


| Política | 2014 |
|------------------------------------|-------|
| Eleitores total (posição dezembro) | 7.242 |

Fonte: Tribunal Superior Eleitoral - TSE

CONHEÇA NOSSAS PUBLICAÇÕES

Alagoas em Mapas

Publicação que reúne um conjunto de mapas sobre o Estado e seus municípios, que contempla diversos aspectos das áreas de demografia, caracterização territorial, indicadores sociais e econômicos, infraestrutura, além de uma composição de imagens anáglifas para visualização em 3D.





Anuário Estatístico do Estado de Alagoas

Publicação que reúne um conjunto de dados estatísticos do Estado e dos municípios de Alagoas nas áreas da educação, saúde, saneamento, segurança pública, eleitorado, mercado de trabalho, atividades agropecuárias, atividades industriais, serviços, finanças, comércio de mercadorias, instituições financeiras, dentre outros.

Resenha Estatística do Estado de Alagoas

Publicação que reúne um conjunto resumido dos principais dados estatísticos do Estado de Alagoas nas áreas da educação, saúde, saneamento, segurança pública, eleitorado, mercado de trabalho, atividades agropecuárias, atividades industriais, serviços, finanças, comércio de mercadorias, instituições financeiras, dentre outros.



Alagoas em Números

O Alagoas em Números é uma publicação anual elaborada pela SEPLANDE com o intuito de disponibilizar à sociedade, informações referentes à realidade socioeconômica Alagoana. Através da 1ª edição do Alagoas em Números, a SEPLANDE apresenta um panorama do cenário do Estado de Alagoas em 2011, trazendo uma coletânea de dados referentes às dimensões fisiográfica, demográfica, desenvolvimento humano, infra-estrutura, desenvolvimento econômico e finanças públicas, constituindo-se em uma grande fonte de consulta para a sociedade.

Contas Regionais do Estado de Alagoas

Publicação que divulga os resultados do Produto Interno Bruto do Estado de Alagoas bem como a análise das informações desagregadas por segmentos e atividades econômicas, baseado em metodologia nacional e comparável com as demais Unidades da Federação.



Produto Interno Bruto dos Municípios Alagoanos

Publicação que divulga os resultados do Produto Interno Bruto dos Municípios do Estado de Alagoas bem como a análise das informações desagregadas por segmentos e atividades econômicas, baseado em metodologia nacional e comparável com as demais Unidades da Federação.

CONHEÇA NOSSAS PUBLICAÇÕES

Conjuntura Econômica do Estado de Alagoas

Publicação que descreve o comportamento de curto prazo da economia alagoana. Seu propósito é registrar e analisar, por meio de indicadores macroeconômicos específicos, os fatores e informações dos principais setores ao longo do tempo, permitindo o acesso e a compreensão de parte da história da economia do estado.





Agropecuária dos Municípios Alagoanos

Publicação que permite ao leitor conhecer a situação da agricultura e da pecuária de toda Alagoas. Aqui é possível encontrar informações relativas à área plantada e colhida, quantidade produzida e valor da produção dos bens de consumo agrícolas no estado; além do efetivo pecuário e dos produtos de origem animal. A publicação leva em consideração o total de municípios alagoanos e é realizado num período anual desde 2004.

IPC - Índice de Preço do Consumidor de Maceió

Publicação que apresenta os resultados do Índice de Preços ao Consumidor de Maceió - IPC, índice que calcula a variação de preços de uma cesta de bens e serviços consumidos pela população na área urbana de Maceió, compreendendo a faixa de renda de um a oito salários mínimos.



Projeção da População dos Municípios Alagoanos

Publicação que apresenta as estimativas da população do Estado e dos municípios de Alagoas, contendo informações são disponíveis por localização e gênero.

Todas as publicações estão disponíveis no Portal Alagoas em Dados e Informações, na seção Publicações.

Conheça o Portal ALAGOAS EM DADOS E INFORMAÇÕES

O Alagoas em Dados e Informações é uma plataforma interativa de acesso útil, rápido e fácil para consulta e utilização de dados e informações socioeconômicas de Alagoas.

Pensando em você que deseja conhecer mais sobre a Economia e a sociedade do Estado de Alagoas, de uma maneira confiável e segura, fazemos este convite para navegar por este instrumento interativo de informação do conhecimento

<https://dados.al.gov.br>



