ESTADO
DE ALAGOAS

# PERFIL MUNICIPAL

v.3 n.3

## Penedo

2015

GOVERNO DO ESTADO DE ALAGOAS
SECRETARIA DE ESTADO DO PLANEJAMENTO, GESTÃO E PATRIMÔNIO
SUPERINTENDÊNCIA DE PRODUÇÃO DA INFORMAÇÃO E DO CONHECIMENTO
DIRETORIA DE ESTATÍSTICA E INDICADORES

# PERFIL MUNICIPAL

v.3 n.3

Maceió
2015

GOVERNO DO ESTADO DE ALAGOAS
Governador - José Renan Vasconcelos Calheiros Filho
Vice – Governador - José Luciano Barbosa da Silva

SECRETARIA DE ESTADO DO PLANEJAMENTO, GESTÃO E PATRIMÔNIO

Secretário de Estado - Carlos Christian Reis Teixeira
Secretário de Estado Adjunto de Planejamento e Orçamento - Genildo José da Silva

SUPERINTENDÊNCIA DE PRODUÇÃO DA INFORMAÇÃO E DO CONHECIMENTO – SINC

Superintendente – Thiago José Tavares Ávila

DIRETORIA DE ESTATÍSTICA E INDICADORES
Diretor – Roberson Leite Silva Júnior

EDITOR
Thiago José Tavares Ávila

EQUIPE TÉCNICA
Bruno do Amaral Rocha
Danilo Aprigio Cavalcante Barbosa
Josivaldo Galdino de Souza Junior
Lucas Cavalcante
Klebson da Silva
Roberson Leite Silva Júnior
Teresa Márcia da Rocha Lima Emery
Thiago José Tavares Ávila

NORMALIZAÇÃO E DIVULGAÇÃO
Biblioteca Luiz Sávio de Almeida
Gerente: Maria Gorileide P. de Oliveira

ESTAGIÁRIOS
Ewerton Pereira dos Santos
Pedro Marcel de Lima Nascimento
Antonino Caetano Gama
Wendell Santana Fagundes

EQUIPE DE REVISÃO
Christiane Louise Lima Silva
Everton de Souza Coelho
Ewerton Pereira dos Santos
Gilvandro Freitas
Teresa Márcia da Rocha Lima Emery

ASSESSORIA DE COMUNICAÇÃO
Coordenador de Comunicação – Adalberto de Souza

PERFIL MUNICIPAL é uma publicação anual da Seplag/AL.
Disponível para consultas e download no site http://www.dados.al.gov.br. É permitida a reprodução total ou parcial dos textos desta revista, desde que seja citada a fonte.

Bibliotecária Responsável: Maria Gorileide P. de Oliveira

Perfil Municipal. Ano 3, nº 3 (2012)- .
- Maceió: Secretaria de Estado do Planejamento, Gestão e Patrimônio, 2015.
v.: il Color.; 21cm

Anual

1. Economia – Alagoas. 2. Estatística – Alagoas

CDU 31: 33(813.5)

Secretaria de Estado do Planejamento, Gestão e Patrimônio – Seplag
R. Dr. Cincinato Pinto, 503 - Centro - Maceió-Alagoas
CEP.: 57020-050 - Fone: (82) 3315-1504 - Fax: (82) 3315-1525
http://www.seplag.al.gov.br

# APRESENTAÇÃO

Compreender a dinâmica municipal e regional é fundamental nos processos de formulação e implementação de políticas públicas para os municípios, estados e para o País. Afinal, as pessoas, empresas e instituições estão localizadas nos municípios, e diagnósticos sobre esta realidade consistem de recursos necessários para o desenvolvimento local e regional.

Neste contexto, a Secretaria de Estado do Planejamento, Gestão e Patrimônio (Seplag), por meio da Superintendência de Produção da Informação e do Conhecimento (SINC), apresenta a 3ª edição do Perfil Municipal, uma publicação eletrônica que reúne as principais informações e indicadores sobre a realidade dos municípios alagoanos. O Perfil Municipal inclui dados sobre a caracterização geográfica, aspectos demográficos, econômicos, sociais, políticos e da infraestrutura existente em cada município do estado de Alagoas, com dados atualizados anualmente.

Publicações desta natureza são de vital importância para expressar a realidade social e Econômica de Alagoas, a fim de apresentar, a partir de indicadores, a situação dos municípios alagoanos, subsidiando a gestão pública, o setor privado e a comunidade acadêmica no que tange a formulação e implementação de ações voltadas ao desenvolvimento destas localidades.

Em nome da SEPLAG e de toda a equipe da área de informação, registro aqui os nossos agradecimentos às instituições e pessoas que, direta ou indiretamente, contribuíram para a realização deste trabalho, seja no fornecimento de dados estatísticos ou na produção de textos que integram esta publicação.

Carlos Christian Reis Teixeira

Secretário

# SUMÁRIO


**I - SÍNTESE HISTÓRICA** 05
**II - CARACTERIZAÇÃO GEOGRÁFICA** 06
**III - ASPECTOS DEMOGRÁFICOS** 06
3.1 Demografia 06
3.2 Indicadores Demográficos 07
**IV - ASPECTOS SOCIAIS** 07
4.1 Saúde: Número de Estabelecimentos e Leitos por dependência administrativa 07
4.2 Saúde: Número de Estabelecimentos, por tipo segundo dependência administrativa 08
4.3 Saúde: Número de Profissionais de Saúde 09
4.4 Saúde: Número de casos suspeitos e/ou confirmados de agravos e/ou doenças de notificação compulsória 10
4.5 Saúde: Indicadores de Saúde 11
4.6 Educação: Número de Escolas, Matrícula Inicial por dependência administrativa e Tipos de Ensino 11
4.7 Educação: Indicadores Educacionais 12
4.8 Educação: Taxas de Rendimento Escolar 12
4.9 Emprego: Pessoas com Vínculos Empregatícios em Ocupações Formais 12
4.10 Assistência Social: Famílias Assistidas pelo Governo Federal 13
**V - INFRAESTRUTURA** 13
5.1 Saneamento: Serviços de Água e Esgoto 13
5.2 Energia Elétrica: Consumo e Consumidores por Classe 13
5.3 Instituições Bancárias 15
5.4 Meios de Hospedagem 15
5.5 Frota de Veículos 15
5.6 Unidades de Governo 15
5.7 Defesa Social – Instituições de Segurança - 2012 16
**VI - ECONOMIA E FINANÇAS** 16
6.1 Produto Interno Bruto 16
6.2 Aspectos da Agropecuária 17
6.3 Finanças Públicas: Receitas Federais 18
6.4 Finanças Públicas: Repasses Estaduais 19
6.5 Finanças Públicas: Receitas e Despesas Municipais 19
**VII - ÍNDICE DE DESENVOLVIMENTO** 20
7.1 Índice de Desenvolvimento Humano – IDH 20
**VIII - Política** 20
8.1 Número de Eleitores 20
**CONHEÇA NOSSAS PUBLICAÇÕES** 21

# Município: Penedo

## I - SÍNTESE HISTÓRICA

Existem duas versões para a origem do município de Penedo. A primeira, de que a criação do povoado está relacionado a Duarte Coelho Pereira, primeiro donatário da capitania de Pernambuco, que se aventurou em viagens de exploração do rio São Francisco. A segunda, mais divulgada, credita essa responsabilidade a seu filho, Duarte Coelho de Albuquerque, que herdou a capitania. De acordo com o historiador Craveiro Costa, a conquista de Alagoas e, particularmente, de Penedo, começou em 1560, quando Albuquerque organizou duas bandeiras: uma com destino ao norte de Olinda e outra para o sul. A que se dirigiu ao sul atingiu o rio São Francisco entre 1560 e 1565. A primeira sesmaria registrada na região data de 1596, mas acredita-se que o povoado só foi oficialmente fundado a partir de 1613, com o recebimento de uma sesmaria por Cristóvão da Rocha. Em 1636, foi elevada à Vila de São Francisco e no final do século XVII passou a ser chamada de Penedo do Rio São Francisco. Em 1842, foi elevada à categoria de cidade. Erguendo-se imponente sobre um rochedo às margens do rio São Francisco, a cidade de Penedo é um relicário vivo, que conserva um patrimônio artístico-cultural de grande valor, tendo sido palco dos acontecimentos mais importantes do Brasil Colonial. As marcas dos colonizadores portugueses, holandeses e dos missionários franciscanos, podem ser constatadas na arquitetura barroca de conventos e igrejas. Um passeio pelas águas do "Velho Chico" é um convite à descoberta de ilhas, prainhas e lugarejos. A culinária e as manifestações folclóricas são atração à parte. As festividades duram o ano inteiro: Festa do Bom Jesus dos Navegantes (janeiro), Festival de Tradições Populares e aniversário da cidade (abril), Circuito de Jeep (maio), São João (junho), Circuito de Motovelocidade (agosto), Penedo Fest (Outubro), Gincana de Pesca de Arremesso (novembro) e Natal (dezembro).

## II - CARACTERIZAÇÃO GEOGRÁFICA

| Situação Geográfica | | | | | |
|---|---|---|---|---|---|
| Coord. Geográficas | | Clima | Temperatura (ºC) | | Altitude (m) |
| Latitude(S) | Longitude(W) | | Mínima | Máxima | |
| 10° 17' 25" | 36° 35' 11" | Tropical chuvoso com verão seco Estação chuvosa no outono/inverno | 22 | 32 | 27 |

Fonte: Secretaria de Estado do Meio Ambiente e dos Recursos Hídricos - SEMARH

## III - ASPECTOS DEMOGRÁFICOS

### 3.1 Demografia

| Localização/Gênero | População Residente | | |
|---|---|---|---|
| | 2000 | 2010 | 2014* |
| **Feminina** | 29.102 | 31.070 | - |
| **Masculina** | 27.891 | 29.308 | - |
| **Rural** | 15.448 | 15.358 | - |
| **Urbana** | 41.545 | 45.020 | - |
| **Total** | 56.993 | 60.378 | 63.842 |

Fonte: IBGE - Censo Demográfico

* Estimativa da População

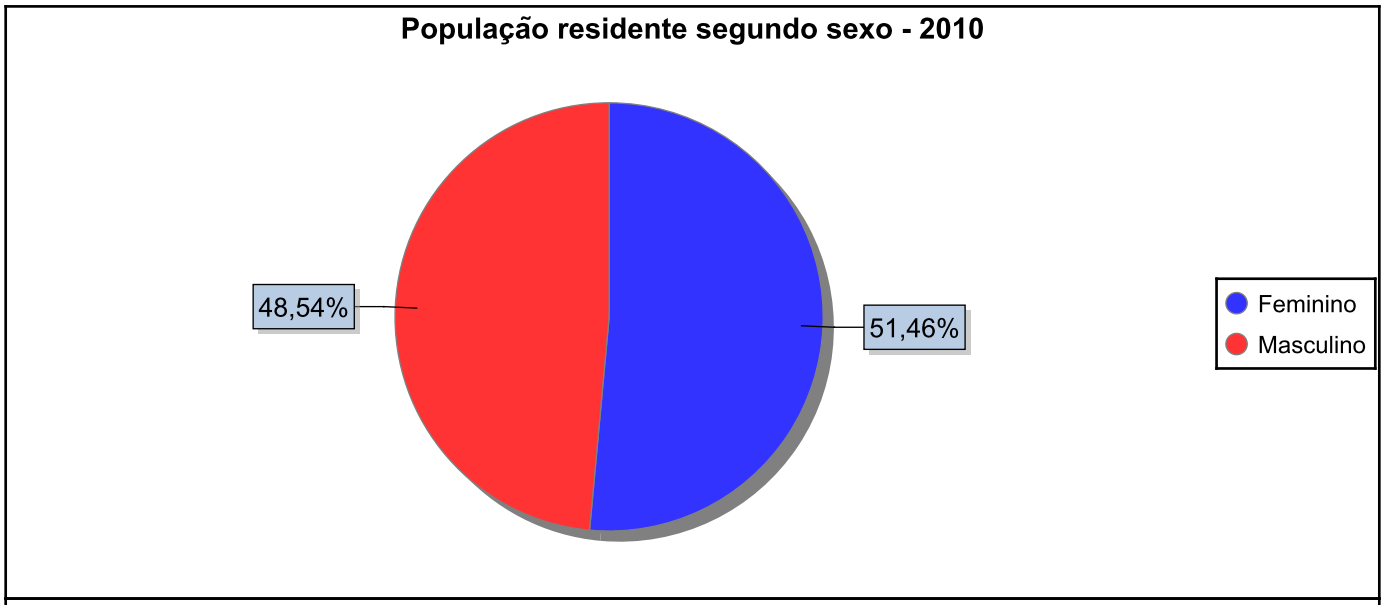


Fonte: IBGE - Censo Demográfico

### 3.2 Indicadores Demográficos

| Indicadores | 2000 | 2010 |
|---|---|---|
| **Densidade Demográfica (Hab/Km²)** | 82,686 | 87,612 |
| **Razão de Sexo (%)** | 95,839 | 94,329 |
| **Taxa de urbanização (%)** | 72,895 | 74,564 |

Fonte: IBGE - Censo Demográfico

## IV - ASPECTOS SOCIAIS

### 4.1 Saúde: Número de Estabelecimentos e Leitos por dependência administrativa

| Dependência Administrativa | 2014 | |
|---|---|---|
| | Nº de Estabelecimentos | Nº de Leitos |
| **Estadual** | 2 | - |
| **Federal** | - | - |
| **Municipal** | 29 | - |
| **Privado** | 47 | 129 |
| **Total** | 78 | 129 |

Fonte: Departamento de Estatística do Sistema Único de Saúde - DATASUS

**Participação (%) nos estabelecimentos de saúde, segundo dependência administrativa - 2014**

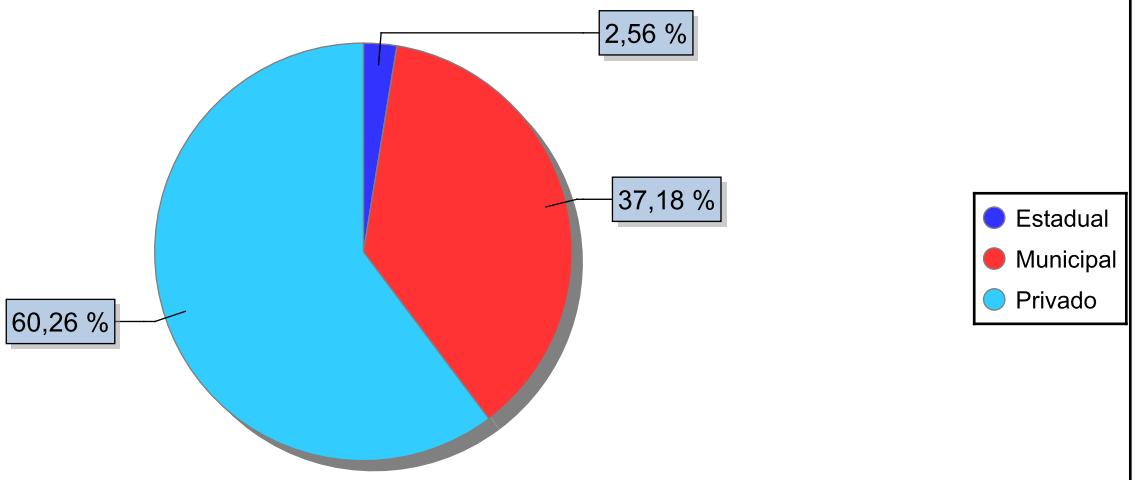


Fonte: Departamento de Estatística do Sistema Único de Saúde - DATASUS

## 4.2 Saúde: Número de Estabelecimentos, por tipo segundo dependência administrativa

| Estabelecimentos* | Dependência Administrativa - 2014 | | | |
|---|---|---|---|---|
| | Federal | Estadual | Municipal | Privado |
| Central de Regulação de Serviços de Saude | - | - | - | - |
| Centro de Apoio a Saúde da Família | - | - | 2 | - |
| Centro de Atenção Hemoterápica e ou Hematológica | - | - | - | - |
| Centro de Atenção Psicossocial | - | - | 1 | - |
| Centro de Saúde/Unidade Básica de Saúde | - | - | 20 | - |
| Clínica Especializada/Ambulatório Especializado | - | - | 1 | 6 |
| Consultório Isolado | - | - | - | 32 |
| Cooperativa | - | - | - | - |
| Farmácia Medic Excepcional e Prog Farmácia Popular | - | - | 1 | - |
| Hospital Especializado | - | - | - | - |
| Hospital Geral | - | - | - | 1 |
| Policlínica | - | - | 1 | 1 |
| Posto de Saúde | - | - | - | - |
| Secretaria de Saúde | - | - | 1 | - |
| Unidade Mista | - | - | - | - |
| Unidade Móvel Pré Hospitalar - Urgência/Emergência | - | 2 | - | - |
| Unidade Móvel Terrestre | - | - | - | - |
| Unidade de Atenção à Saúde Indígena | - | - | - | - |
| Unidade de Serviço de Apoio de Diagnose e Terapia | - | - | 1 | 7 |
| Unidade de Vigilância em Saúde | - | - | - | - |

Fonte: Departamento de Estatística do Sistema Único de Saúde - DATASUS

* Considerou-se os estabelecimentos de saúde mais demandados pela sociedade.

## 4.3 Saúde: Número de Profissionais de Saúde

| Especialidades Médicas | 2014 |
|---|---|
| Anestesista | 6 |
| Cirurgião Geral | 13 |
| Clínico Geral | 24 |
| Gineco Obstetra | 16 |
| Médico da Família | 21 |
| Pediatra | 20 |
| Psiquiatra | 6 |
| Radiologista | 11 |
| Outras especialidades | 61 |
| Médicos - Total | 178 |

Fonte: Departamento de Estatística do Sistema Único de Saúde - DATASUS

**Médicos segundo participação das especialidades - 2014**

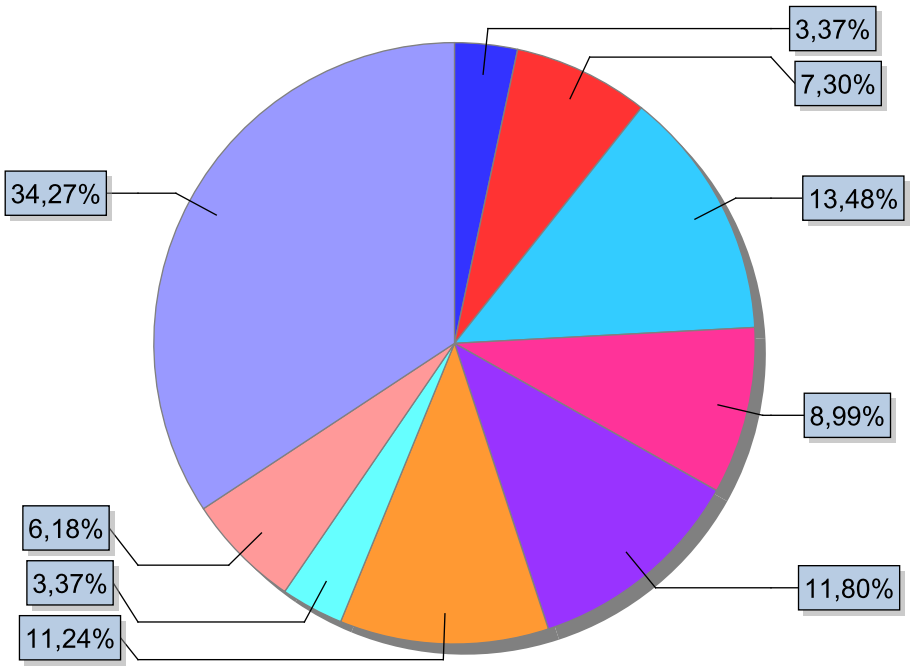


Anestesista · Cirurgião Geral · Clínico Geral · Gineco Obstetra · Médico da Família · Pediatra · Psiquiatra · Radiologista · Outras especialidades

Fonte: Departamento de Estatística do Sistema Único de Saúde - DATASUS

## 4.3 Saúde: Número de Profissionais de Saúde

| Outros Profissionais de Saúde | 2014 | | |
|---|---|---|---|
| | Enfermeiros | Dentistas | Agentes Comunitários de Saúde |
| **Total** | 44 | 20 | 162 |

Fonte: Departamento de Estatística do Sistema Único de Saúde - DATASUS

## 4.4 Saúde: Número de casos suspeitos e/ou confirmados de agravos e/ou doenças de

| Tipos de Doenças | 2013 |
|---|---|
| **AIDS** | 2 |
| **Coqueluche** | - |
| **Dengue** | 246 |
| **Febre Tifóide** | - |
| **Gestante HIV+** | 1 |
| **Hanseníase** | 8 |
| **Leishmaniose Tegumentar America** | - |
| **Leishmaniose Visceral (calazar)** | - |
| **Leptospirose** | - |
| **Malária (todas as formas)** | - |
| **Meningite Meningococica** | 1 |
| **Meningite por Haemophilus** | - |
| **Outras Meningites** | - |
| **Rubéola** | - |
| **Sífilis Congênita** | 5 |
| **Tétano acidental** | - |
| **Tétano neonatal** | - |
| **Tuberculose (todas as formas)** | 11 |
| **Doença de Chagas** | - |
| **Esquistossomose** | - |
| **Crianças Exposta ao HIV** | 2 |
| **Hepatite A** | - |
| **Hepatite B** | 1 |
| **Hepatite C** | - |

Fonte: Secretaria de Estado da Saúde - SESAU

## 4.5 Saúde: Indicadores de Saúde

| Indicadores | 2012 |
|---|---|
| **Taxa de Mortalidade Infantil / 1000 nascidos vivos** | 11,73 |

Fonte: Departamento de Estatística do Sistema Único de Saúde - DATASUS

## 4.6 Educação: Número de Escolas, Matrícula Inicial por dependência administrativa e Tipos de Ensino

| Dependência Administrativa | 2014 | | |
|---|---|---|---|
| | Escolas | Matrícula Inicial | |
| | | Fundamental | Médio |
| **Estadual** | 13 | 2.056 | 2.236 |
| **Federal** | 1 | - | 446 |
| **Municipal** | 32 | 6.382 | - |
| **Privado** | 10 | 1.496 | 412 |
| **Total** | 56 | 9.934 | 3.094 |

Fonte: Instituto Nacional de Estudos e Pesquisas Educacionais Anísio Teixeira - INEP

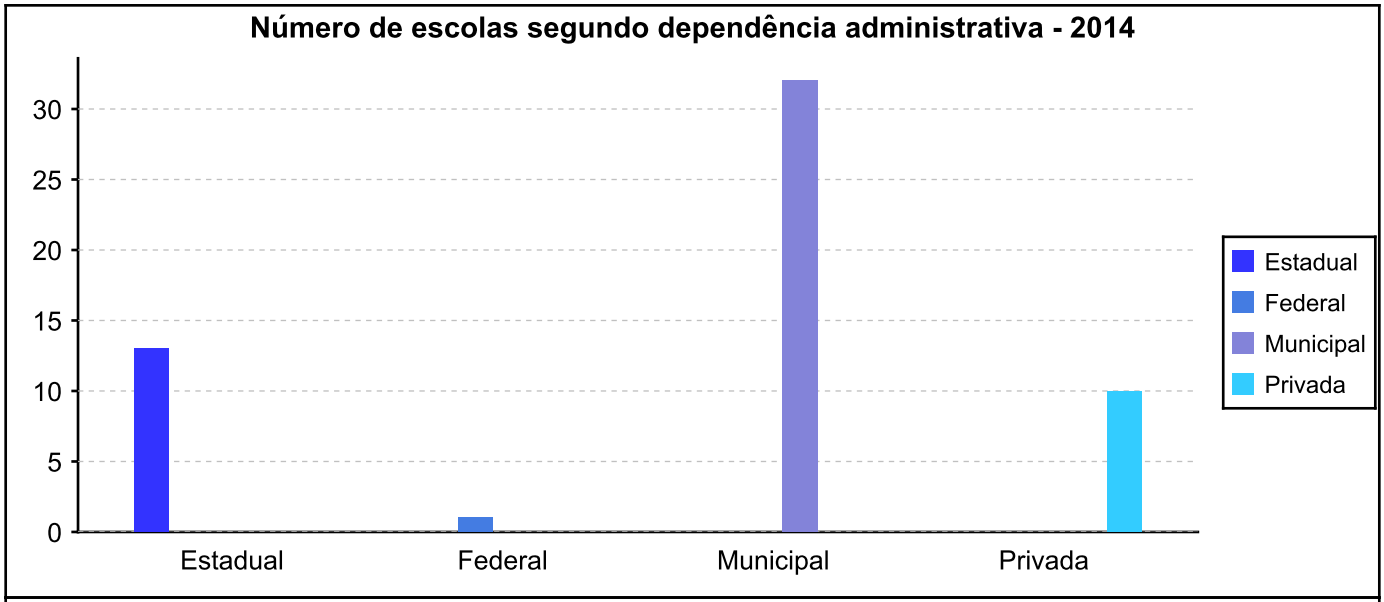


Fonte: Instituto Nacional de Estudos e Pesquisas Educacionais Anísio Teixeira - INEP

## 4.7 Educação: Indicadores Educacionais

| Indicadores Educacionais | 2013 |
|---|---|
| | Ensino Fundamental |
| IDEB Regular (anos finais) - Rede Pública | 3,0 |
| IDEB Regular (anos iniciais) - Rede Pública | 3,6 |

Fonte: Instituto Nacional de Estudos e Pesquisas Educacionais Anísio Teixeira - INEP

## 4.8 Educação: Taxas de Rendimento Escolar

| Indicadores Educacionais | 2013 | |
|---|---|---|
| | Ensino Fundamental | Ensino Médio |
| Taxa de Abandono (%) na Rede Pública | 5,4 | 10,7 |
| Taxa de Aprovação (%) na Rede Pública | 80,0 | 75,5 |
| Taxa de Reprovação (%) na Rede Pública | 14,6 | 13,8 |

Fonte: Instituto Nacional de Estudos e Pesquisas Educacionais Anísio Teixeira - INEP

## 4.9 Emprego: Pessoas com Vínculos Empregatícios em Ocupações Formais

| Atividades Econômicas | 2012 | 2013 |
|---|---|---|
| Agropecuária | 77 | 52 |
| Comércio | 1.495 | 1.533 |
| Construção Civil | 85 | 64 |
| Indústria | 2.791 | 2.439 |
| Serviços | 3.322 | 4.063 |
| Total | 7.770 | 8.151 |

Fonte: Ministério do Trabalho e Emprego - MTE/ Ministério do Desenvolvimento Social e Combate à Fome - MDS

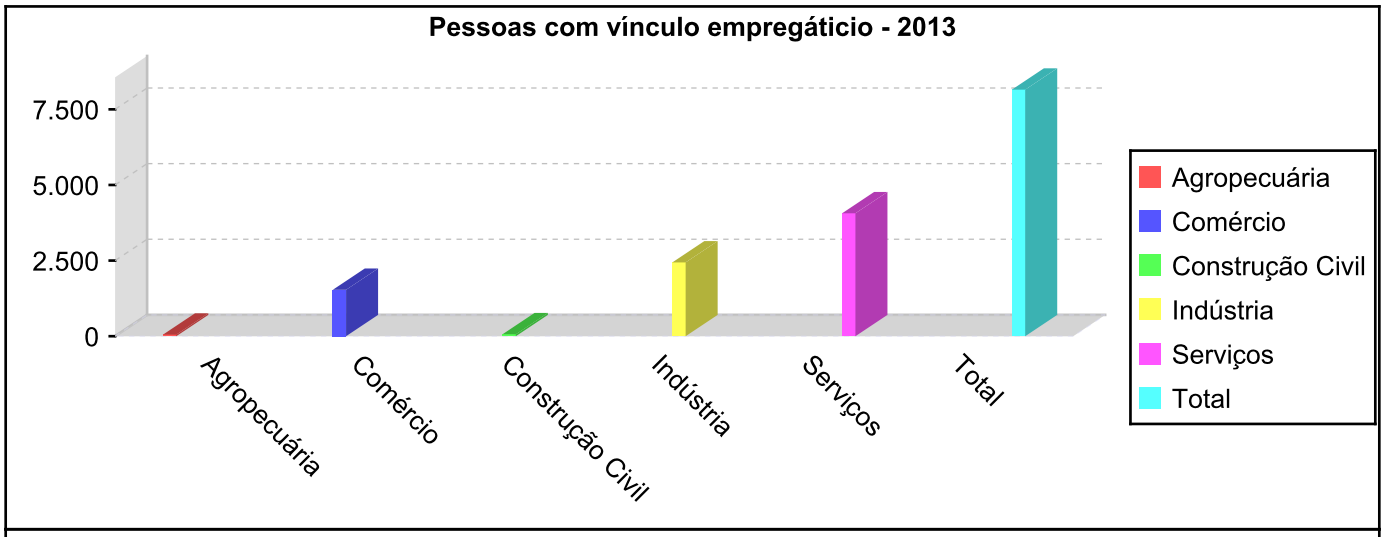


Fonte: Ministério do Trabalho e Emprego - MTE/ Ministério do Desenvolvimento Social e Combate à Fome - MDS

### 4.10 Assistência Social: Famílias Assistidas pelo Governo Federal

| Familias | 2014 |
|---|---|
| Número de famílias beneficiadas com o bolsa família | 9.748 |
| Pessoas inscritas no Cadastro Único - Total | 44.608,00 |

Fonte: Ministério do Desenvolvimento Social e Combate à Fome - MDS

## V - INFRAESTRUTURA

### 5.1 Saneamento: Serviços de Água e Esgoto

| Especificação | 2013 | |
|---|---|---|
| | Água | Esgoto |
| Extensão da Rede (km) | 140,00 | 0,00 |
| População Total Atendida | 60.310,00 | 0,00 |
| Quantidade de Economias Ativas | 15.116,00 | 0,00 |
| Quantidade de Ligações Ativas | 15.116,00 | 0,00 |
| Volume Coletado(1000 m³) | - | 0,00 |
| Volume Consumido(1000 m³) | 4.180,55 | - |
| Volume Faturado(1000 m³) | 2.444,77 | 0,00 |
| Volume Produzido(1000 m³) | 4.330,74 | - |
| Volume Tratado(1000 m³) | - | 0,00 |

Fonte: Sistema Nacional de Informações sobre Saneamento - SNIS

### 5.2 Energia Elétrica: Consumo e Consumidores por Classe

| Classes | 2014 | |
|---|---|---|
| | Consumo (Mwh) | Consumidores |
| Comercial | 8.683 | 1.039 |
| Consumo Próprio | 83 | 5 |
| Iluminação Pública | 3.948 | 1 |
| Industrial | 2.171 | 66 |
| Poder Público | 2.293 | 169 |
| Residencial | 22.818 | 18.460 |
| Rural | 1.138 | 155 |
| Serviço Público | 2.570 | 32 |

## 5.2 Energia Elétrica: Consumo e Consumidores por Classe

| Classes | 2014 | |
|---|---|---|
| | Consumo (Mwh) | Consumidores |
| **Total** | 43.704 | 19.927 |

Fonte: Eletrobrás - Distribuidora Alagoas

**Participação (%) no consumo total segundo as classes de consumo - 2014**

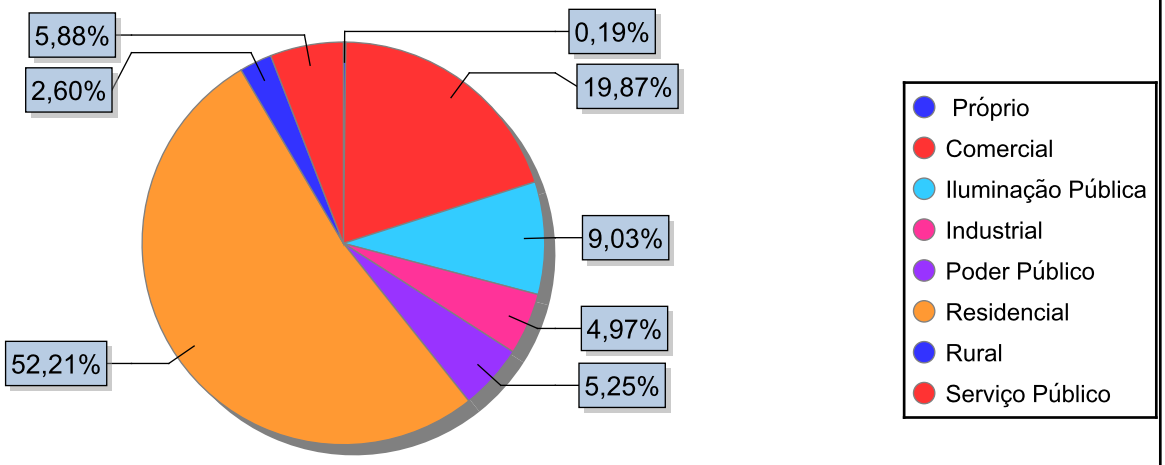


Fonte: Eletrobrás - Distribuidora Alagoas

**Participação (%) nos consumidores total segundo as classes dos consumidores - 2014**

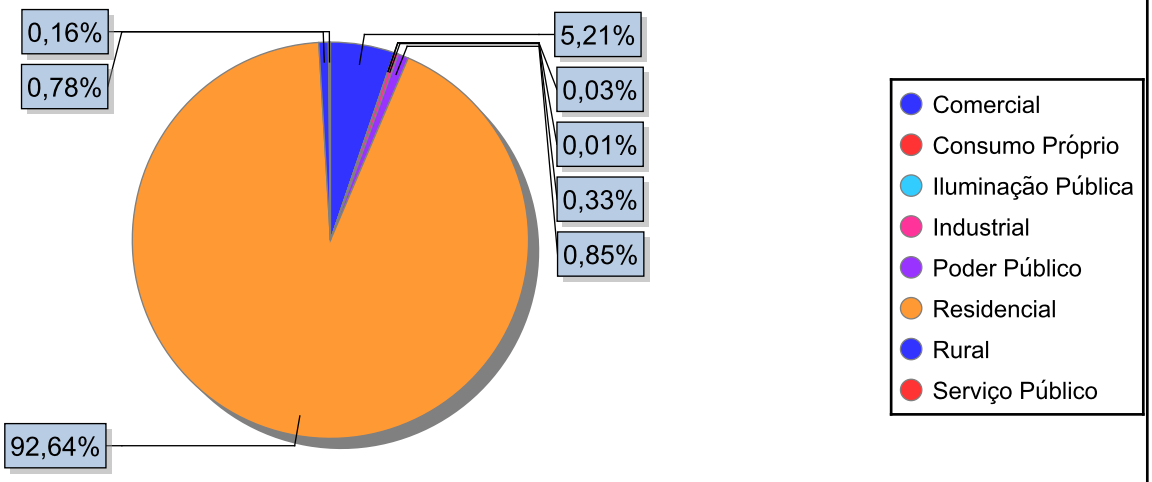


Fonte: Eletrobrás - Distribuidora Alagoas

## 5.3 Instituições Bancárias

| Bancos | 2014 |
|---|---|
| Número de Agência do Banco do Brasil | 1 |
| Número de Agências da Caixa Econômica Federal | 1 |
| Número de Agências do Banco do Nordeste do Brasil | 1 |
| Número de Outras Agências (Privadas/ Particular) | 1 |

Fonte: Pesquisa direta junto as Agências Bancárias/ Banco Central do Brasil - BACEN

## 5.4 Meios de Hospedagem

| Especificação | 2012 |
|---|---|
| Número de hóteis no município | 2 |
| Número de pousadas no município | 2 |

Fonte: Ministério do Turismo - MTur/ Secretaria de Estado do Turismo - SETUR AL

## 5.5 Frota de Veículos

| Especificação | 2014 |
|---|---|
| Automóvel | 5.032 |
| Caminhonete | 807 |
| Caminhão | 244 |
| Motocicleta | 5.680 |

Fonte: Departamento Nacional de Trânsito - DENATRAN

## 5.6 Unidades de Governo

| Discriminação | 2012 |
|---|---|
| Unidades da Secretaria de Estado da Agricultura no Estado de Alagoas - Gerências Regionais | 1 |
| Unidades da Secretaria de Estado da Educação no Estado de Alagoas - Coordenadoria Regional de Ensino | 1 |
| Unidades da Secretaria de Estado da Fazenda no Estado de Alagoas - Gerências Regionais de Administração Fazendária | 1 |
| Unidades da Secretaria de Estado da Fazenda no Estado de Alagoas - JÁ | - |
| Unidades da Secretaria de Estado da Fazenda no Estado de Alagoas - Postos Fiscais | 1 |
| Unidades do Departamento Estadual de Trãnsito no Estado de Alagoas - Ciretrans | 1 |

### 5.6 Unidades de Governo

| Discriminação | 2012 |
|---|---|
| **Unidades do Departamento Estadual de Trãnsito no Estado de Alagoas - Postos Avançados** | - |

Fonte: DETRAN-AL, SEFAZ-AL, SEAGRI-AL, SEE-AL

### 5.7 Defesa Social – Instituições de Segurança - 2012

| Instituições | Quantidade |
|---|---|
| **Corpo de Bombeiros Militar** | 1 |
| **Policia Civil - Delegacias** | 1 |
| **Policia Militar** | 1 |

Fonte: SEDS/ SEPLANDE

## VI - ECONOMIA E FINANÇAS

### 6.1 Produto Interno Bruto

| Discriminação | 2012 | |
|---|---|---|
| | Valor | Participação (%) |
| **Valor Adicionado de Serviços - (R$ 1.000)** | 286.732,04 | 71,55 |
| **Valor Adicionado da Indústria - (R$ 1.000)** | 71.934,88 | 17,95 |
| **Valor Adicionado da Agropecuária - (R$ 1.000)** | 42.093,22 | 10,50 |
| **Valor Adicionado Total - (R$ 1.000)** | 400.760,14 | 100,00 |
| **Produto Interno Bruto - (R$ 1.000)** | 433.240,74 | - |
| **PIB per capita municipal - (R$ 1,00)** | 7.115,14 | - |

Fonte: IBGE/ SEPLANDE

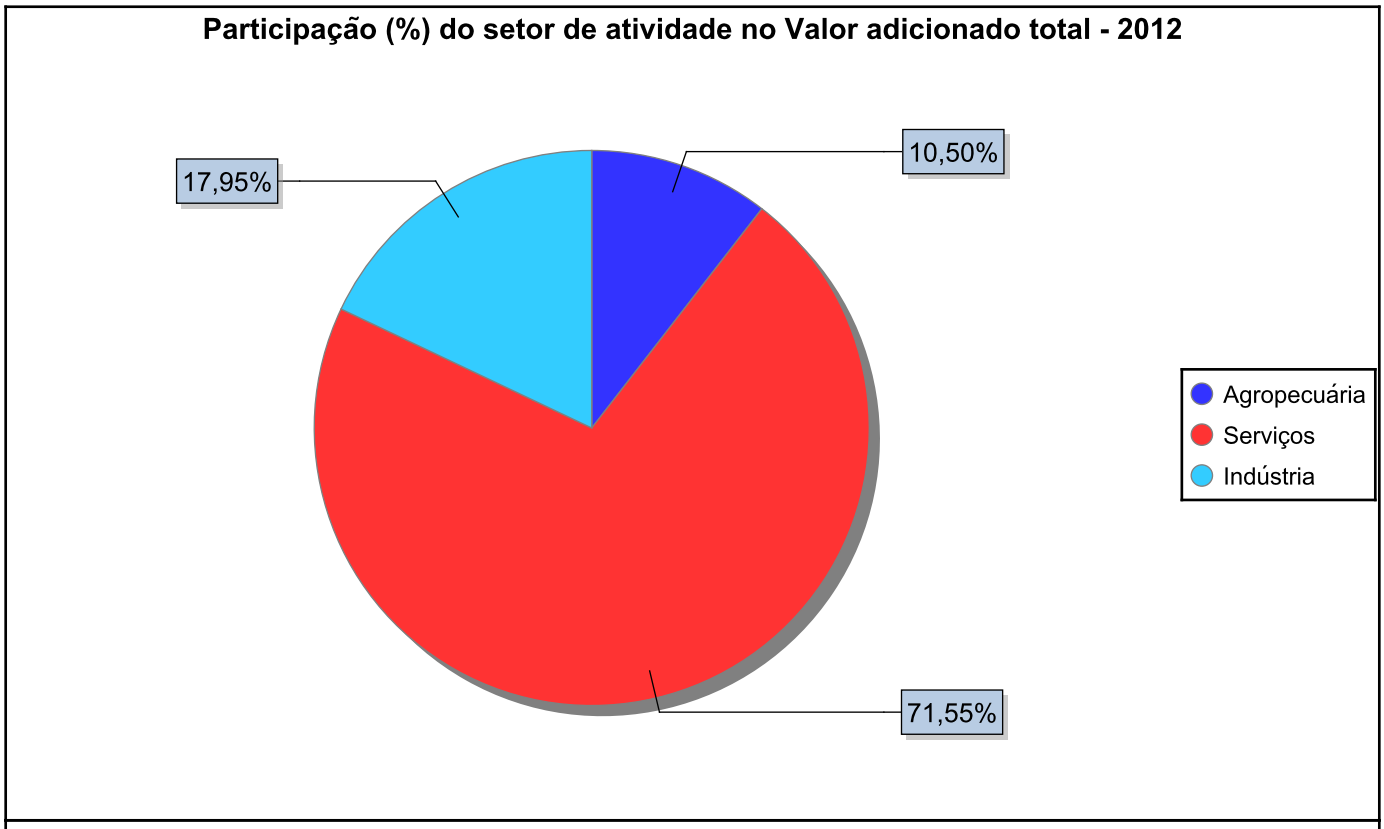


Fonte: IBGE/ SEPLANDE

## 6.2 Aspectos da Agropecuária

| Agropecuária* | 2013 |
|---|---|
| **Cana-de-açúcar - (t)** | 1.320.070 |
| **Mandioca - (t)** | 1.800 |
| **Abacaxi - (mil frutos)** | 1.242 |
| **Arroz - (t)** | 1.029 |
| **Produção de leite - (mil litros)** | 389 |
| **Produção de mel de abelha - (Kg)** | 350 |
| **Produção de ovos de galinha - (mil dúzias)** | 6 |
| **Produção de ovos de codorna - (mil dúzias)** | 0 |
| **Bovinos - (Cabeças)** | 15.120 |
| **Galinhas - (Cabeças)** | 2.690 |
| **Equinos - (Cabeças)** | 490 |
| **Suínos - (Cabeças)** | 415 |

Fonte: IBGE, IBGE/ Pesquisa Pecuária Municipal - PPM, IBGE/ Produção Agrícola Municipal - PAM

* Considerou-se o ranking dos quatro maiores produtos agrícolas, os produtos de origem animal e o efetivo de animais, respctivamente.

## 6.3 Finanças Públicas: Receitas Federais

| Transferências Constitucionais | Valor (R$ 1,00) | | | |
|---|---|---|---|---|
| | 2011 | 2012 | 2013 | 2014 |
| CIDE | 132.249,44 | 70.148,24 | 3.593,58 | - |
| FEX | 64.509,57 | - | - | - |
| FPM | 18.295.731,47 | 18.971.259,18 | 20.388.696,13 | 22.511.186,38 |
| FUNDEB | 19.351.500,46 | 19.856.189,99 | 21.605.419,61 | 24.023.976,69 |
| ITR | 30.538,52 | 24.491,42 | 23.535,74 | 90.586,69 |
| LC87/96 | 34.701,96 | 33.469,05 | 43.542,94 | 47.543,98 |
| Total | 37.909.231,42 | 38.955.557,88 | 42.064.788,00 | 46.673.293,74 |

Fonte: Secretaria do Tesouro Nacional - STN

## 6.4 Finanças Públicas: Repasses Estaduais

| Repasses Estaduais | 2014 |
|---|---|
| | Valor (R$ 1,00) |
| **Repasse anual de Impostos - ICMS** | 9.214.896,51 |
| **Repasse anual de Impostos - IPI** | 13.473,79 |
| **Repasse anual de Impostos - IPVA** | 1.481.401,31 |
| **Repasse anual de Impostos - ROYALTIES** | 134.716,50 |

Fonte: Secretaria de Estado da Fazenda - SEFAZ

**Participação (%) dos repasses estaduais nas finanças municipais - 2014**

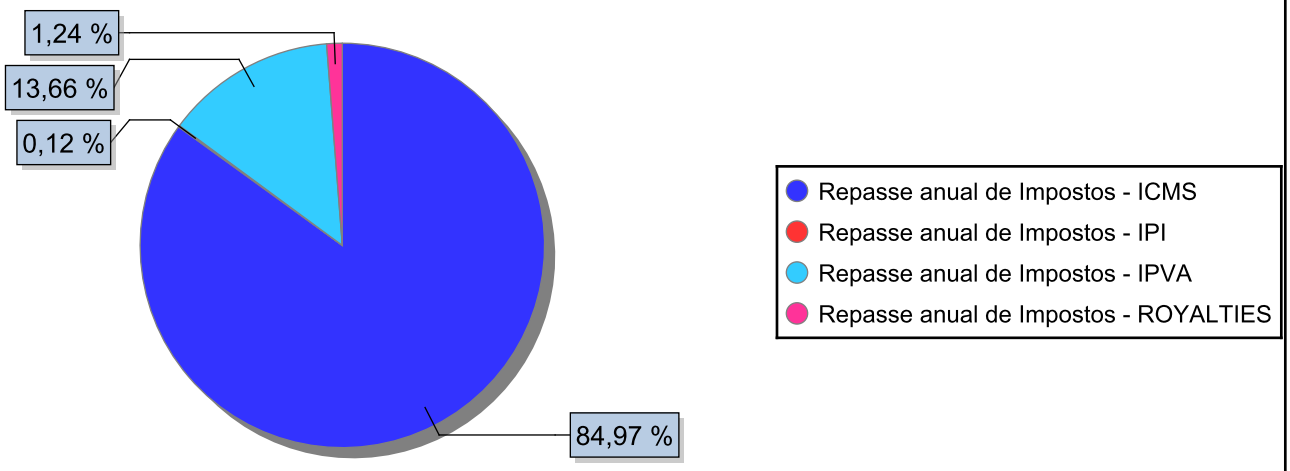


Fonte: Secretaria de Estado da Fazenda - SEFAZ

## 6.5 Finanças Públicas: Receitas e Despesas Municipais

| Receitas e Despesas | 2013 | |
|---|---|---|
| | Receita Arrecadada (R$ 1,00) | Despesa Realizada (R$ 1,00) |
| **Capital** | 778.048,70 | 2.812.992,29 |
| **Corrente** | 84.106.992,56 | 61.695.172,71 |
| **Total** | 84.885.041,26 | 64.508.165,00 |

Fonte: Ministério da Fazenda/ FINBRA - Finanças do Brasil

# VII - ÍNDICE DE DESENVOLVIMENTO

## 7.1 Índice de Desenvolvimento Humano – IDH

| | 2010 |
|---|---|
| **Índice de Desenvolvimento Humano Municipal - Longevidade** | 0,774 |
| **Índice de Desenvolvimento Humano Municipal - Renda** | 0,602 |
| **Índice de Desenvolvimento Humano Municipal - Educação** | 0,536 |
| **Índice de Desenvolvimento Humano Municipal - Total** | 0,630 |

Fonte: Programa das Nações Unidas para o Desenvolvimento - PNUD

# VIII - Política

## 8.1 Número de Eleitores

| Política | 2014 |
|---|---|
| **Eleitores total (posição dezembro)** | 38.893 |

Fonte: Tribunal Superior Eleitoral - TSE

# CONHEÇA NOSSAS PUBLICAÇÕES

## Alagoas em Mapas

Publicação que reúne um conjunto de mapas sobre o Estado e seus municípios, que contempla diversos aspectos das áreas de demografia, caracterização territorial, indicadores sociais e econômicos, infraestrutura, além de uma composição de imagens anáglifas para visualização em 3D.

## Anuário Estatístico do Estado de Alagoas

Publicação que reúne um conjunto de dados estatísticos do Estado e dos municípios de Alagoas nas áreas da educação, saúde, saneamento, segurança pública, eleitorado, mercado de trabalho, atividades agropecuárias, atividades industriais, serviços, finanças, comércio de mercadorias, instituições financeiras, dentre outros.

## Resenha Estatística do Estado de Alagoas

Publicação que reúne um conjunto resumido dos principais dados estatísticos do Estado de Alagoas nas áreas da educação, saúde, saneamento, segurança pública, eleitorado, mercado de trabalho, atividades agropecuárias, atividades industriais, serviços, finanças, comércio de mercadorias, instituições financeiras, dentre outros.







## Alagoas em Números

O Alagoas em Números é uma publicação anual elaborada pela SEPLANDE com o intuito de disponibilizar à sociedade, informações referentes à realidade socioeconômica Alagoana. Através da 1ª edição do Alagoas em Números, a SEPLANDE apresenta um panorama do cenário do Estado de Alagoas em 2011, trazendo uma coletânea de dados referentes às dimensões fisiográfica, demográfica, desenvolvimento humano, infra-estrutura, desenvolvimento econômico e finanças públicas, constituindo-se em uma grande fonte de consulta para a sociedade.

## Contas Regionais do Estado de Alagoas

Publicação que divulga os resultados do Produto Interno Bruto do Estado de Alagoas bem como a análise das informações desagregadas por segmentos e atividades econômicas, baseado em metodologia nacional e comparável com as demais Unidades da Federação.



## Produto Interno Bruto dos Municípios Alagoanos

Publicação que divulga os resultados do Produto Interno Bruto dos Municípios do Estado de Alagoas bem como a análise das informações desagregadas por segmentos e atividades econômicas, baseado em metodologia nacional e comparável com as demais Unidades da Federação.

# CONHEÇA NOSSAS PUBLICAÇÕES

## Conjuntura Econômica do Estado de Alagoas

Publicação que descreve o comportamento de curto prazo da economia alagoana. Seu propósito é registrar e analisar, por meio de indicadores macroeconômicos específicos, os fatores e informações dos principais setores ao longo do tempo, permitindo o acesso e a compreensão de parte da história da economia do estado.

## Agropecuária dos Municípios Alagoanos

Publicação que permite ao leitor conhecer a situação da agricultura e da pecuária de toda Alagoas. Aqui é possível encontrar informações relativas à área plantada e colhida, quantidade produzida e valor da produção dos bens de consumo agrícolas no estado; além do efetivo pecuário e dos produtos de origem animal. A publicação leva em consideração o total de municípios alagoanos e é realizado num período anual desde 2004.

## IPC - Índice de Preço do Consumidor de Maceió

Publicação que apresenta os resultados do Índice de Preços ao Consumidor de Maceió - IPC, índice que calcula a variação de preços de uma cesta de bens e serviços consumidos pela população na área urbana de Maceió, compreendendo a faixa de renda de um a oito salários mínimos.







## Projeção da População dos Municípios Alagoanos

Publicação que apresenta as estimativas da população do Estado e dos municípios de Alagoas, contendo informações são disponíveis por localização e gênero.

Todas as publicações estão disponíveis no Portal Alagoas em Dados e Informações, na seção Publicações.

## Conheça o Portal ALAGOAS EM DADOS E INFORMAÇÕES

O Alagoas em Dados e Informações é uma plataforma interativa de acesso útil, rápido é fácil paraconsulta e utilização de dados e informações socioeconômicas de Alagoas.

Pensando em você que deseja conhecer mais sobre a Economia e a sociedade do Estado de Alagoas, de uma maneira confiável e segura, fazemos este convite para navegar por este instrumento interativo de informação do conhecimento

https://dados.al.gov.br