

PERFIL MUNICIPAL

v.3 n.3

Inhapi

2015

GOVERNO DO ESTADO DE ALAGOAS
SECRETARIA DE ESTADO DO PLANEJAMENTO, GESTÃO E PATRIMÔNIO
SUPERINTENDÊNCIA DE PRODUÇÃO DA INFORMAÇÃO E DO CONHECIMENTO
DIRETORIA DE ESTATÍSTICA E INDICADORES

PERFIL MUNICIPAL

v.3 n.3

Maceió
2015

GOVERNO DO ESTADO DE ALAGOAS
Governador - José Renan Vasconcelos Calheiros Filho
Vice – Governador - José Luciano Barbosa da Silva

SECRETARIA DE ESTADO DO PLANEJAMENTO, GESTÃO E PATRIMÔNIO

Secretário de Estado - Carlos Christian Reis Teixeira
Secretário de Estado Adjunto de Planejamento e Orçamento - Genildo José da Silva

SUPERINTENDÊNCIA DE PRODUÇÃO DA INFORMAÇÃO E DO
CONHECIMENTO – SINC

Superintendente – Thiago José Tavares Ávila
DIRETORIA DE ESTATÍSTICA E INDICADORES
Diretor – Roberson Leite Silva Júnior

EDITOR

Thiago José Tavares Ávila

EQUIPE TÉCNICA

Bruno do Amaral Rocha
Danilo Aprigio Cavalcante Barbosa
Josivaldo Galdino de Souza Junior
Lucas Cavalcante
Klebson da Silva
Roberson Leite Silva Júnior
Teresa Márcia da Rocha Lima Emery
Thiago José Tavares Ávila

NORMALIZAÇÃO E DIVULGAÇÃO

Biblioteca Luiz Sávio de Almeida
Gerente: Maria Gorileide P. de Oliveira

ESTAGIÁRIOS

Ewerton Pereira dos Santos
Pedro Marcel de Lima Nascimento
Antonino Caetano Gama
Wendell Santana Fagundes

EQUIPE DE REVISÃO

Christiane Louise Lima Silva
Everton de Souza Coelho
Ewerton Pereira dos Santos
Gilvandro Freitas
Teresa Márcia da Rocha Lima Emery

ASSESSORIA DE COMUNICAÇÃO

Coordenador de Comunicação –
Adalberto de Souza

PERFIL MUNICIPAL é uma publicação anual da Seplag/AL.
Disponível para consultas e download no site <http://www.dados.al.gov.br>. É permitida a
reprodução total ou parcial dos textos desta revista, desde que seja citada a fonte.

Bibliotecária Responsável: Maria Gorileide P. de Oliveira

Perfil Municipal. Ano 3, nº 3 (2012)- .

- Maceió: Secretaria de Estado do Planejamento, Gestão e Patrimônio, 2015.
v.: il Color.; 21cm

Anual

1. Economia – Alagoas. 2. Estatística – Alagoas

CDU 31: 33(813.5)

Secretaria de Estado do Planejamento, Gestão e Patrimônio – Seplag
R. Dr. Cincinato Pinto, 503 - Centro - Maceió-Alagoas
CEP.: 57020-050 - Fone: (82) 3315-1504 - Fax: (82) 3315-1525
<http://www.seplag.al.gov.br>

APRESENTAÇÃO

Compreender a dinâmica municipal e regional é fundamental nos processos de formulação e implementação de políticas públicas para os municípios, estados e para o País. Afinal, as pessoas, empresas e instituições estão localizadas nos municípios, e diagnósticos sobre esta realidade consistem de recursos necessários para o desenvolvimento local e regional.

Neste contexto, a Secretaria de Estado do Planejamento, Gestão e Patrimônio (Seplag), por meio da Superintendência de Produção da Informação e do Conhecimento (SINC), apresenta a 3ª edição do Perfil Municipal, uma publicação eletrônica que reúne as principais informações e indicadores sobre a realidade dos municípios alagoanos. O Perfil Municipal inclui dados sobre a caracterização geográfica, aspectos demográficos, econômicos, sociais, políticos e da infraestrutura existente em cada município do estado de Alagoas, com dados atualizados anualmente.

Publicações desta natureza são de vital importância para expressar a realidade social e Econômica de Alagoas, a fim de apresentar, a partir de indicadores, a situação dos municípios alagoanos, subsidiando a gestão pública, o setor privado e a comunidade acadêmica no que tange a formulação e implementação de ações voltadas ao desenvolvimento destas localidades.

Em nome da SEPLAG e de toda a equipe da área de informação, registro aqui os nossos agradecimentos às instituições e pessoas que, direta ou indiretamente, contribuíram para a realização deste trabalho, seja no fornecimento de dados estatísticos ou na produção de textos que integram esta publicação.

Carlos Christian Reis Teixeira

Secretário

SUMÁRIO

I - SÍNTESE HISTÓRICA	05
II - CARACTERIZAÇÃO GEOGRÁFICA	06
III - ASPECTOS DEMOGRÁFICOS	06
3.1 Demografia	06
3.2 Indicadores Demográficos	07
IV - ASPECTOS SOCIAIS	07
4.1 Saúde: Número de Estabelecimentos e Leitos por dependência administrativa	07
4.2 Saúde: Número de Estabelecimentos, por tipo segundo dependência administrativa	08
4.3 Saúde: Número de Profissionais de Saúde	09
4.4 Saúde: Número de casos suspeitos e/ou confirmados de agravos e/ou doenças de notificação compulsória	10
4.5 Saúde: Indicadores de Saúde	11
4.6 Educação: Número de Escolas, Matrícula Inicial por dependência administrativa e Tipos de Ensino	11
4.7 Educação: Indicadores Educacionais	12
4.8 Educação: Taxas de Rendimento Escolar	12
4.9 Emprego: Pessoas com Vínculos Empregatícios em Ocupações Formais	12
4.10 Assistência Social: Famílias Assistidas pelo Governo Federal	13
V - INFRAESTRUTURA	13
5.1 Saneamento: Serviços de Água e Esgoto	13
5.2 Energia Elétrica: Consumo e Consumidores por Classe	13
5.3 Instituições Bancárias	15
5.4 Meios de Hospedagem	15
5.5 Frota de Veículos	15
5.6 Unidades de Governo	15
5.7 Defesa Social – Instituições de Segurança - 2012	16
VI - ECONOMIA E FINANÇAS	16
6.1 Produto Interno Bruto	16
6.2 Aspectos da Agropecuária	17
6.3 Finanças Públicas: Receitas Federais	18
6.4 Finanças Públicas: Repasses Estaduais	19
6.5 Finanças Públicas: Receitas e Despesas Municipais	19
VII - ÍNDICE DE DESENVOLVIMENTO	20
7.1 Índice de Desenvolvimento Humano – IDH	20
VIII - Política	20
8.1 Número de Eleitores	20
CONHEÇA NOSSAS PUBLICAÇÕES	21

Município: Inhapi

I - SÍNTESE HISTÓRICA

A colonização do atual município de Inhapi foi iniciada por volta de 1902, quando foi construída a primeira residência, de propriedade da família Moreira. Após a instalação da primeira fazenda, pertencente a aquela família, outras propriedades foram sendo instaladas. Em 1917, aproveitando os moradores da região foi realizada a primeira feira, que continuou com movimento sempre crescente. No mesmo ano, chega ao local o coronel Anjo da Guia, que tratou logo de construir uma casa para servir de residência. Em 1918 foi a vez de Vida Ferreira estabelecer-se com uma casa de comércio. As notícias sobre a nova povoação que se formava chamou a atenção de moradores de outras paragens e em pouco tempo estabeleciam-se com propriedades as famílias de José Ferreira Vilar, Pedro Horácio, Nezinho Pereira e João Martins da Silva, este tendo construído 26 casas para moradia. Mais tarde, veio Zeca Biê e Teodorico Alves Bezerra, este último, comerciante abastado em Mata Grande e a cujo município pertencia o povoado de Inhapi. A cidade muito deve ao Cônego Sebastião Alves Bezerra, que era vigário de Água Branca. A luta pela emancipação teve nas pessoas de Eraldo Malta Brandão e Pompelio Brandão de Alcântara seus principais defensores. A sua emancipação política foi alcançada através da Lei nº 2.460, de 22 de agosto de 1962, ocorrendo sua instalação oficial a 20 de novembro do mesmo ano, com território desmembrado de Mata Grande.

II - CARACTERIZAÇÃO GEOGRÁFICA

Situação Geográfica					
Coord. Geográficas		Clima	Temperatura (°C)		Altitude (m)
Latitude(S)	Longitude(W)		Mínima	Máxima	
09° 13' 17"	37° 44' 55"	Quente, semi-árido, tipo estepe Estação chuvosa no outono/inverno	28	32	410

Fonte: Secretaria de Estado do Meio Ambiente e dos Recursos Hídricos - SEMARH

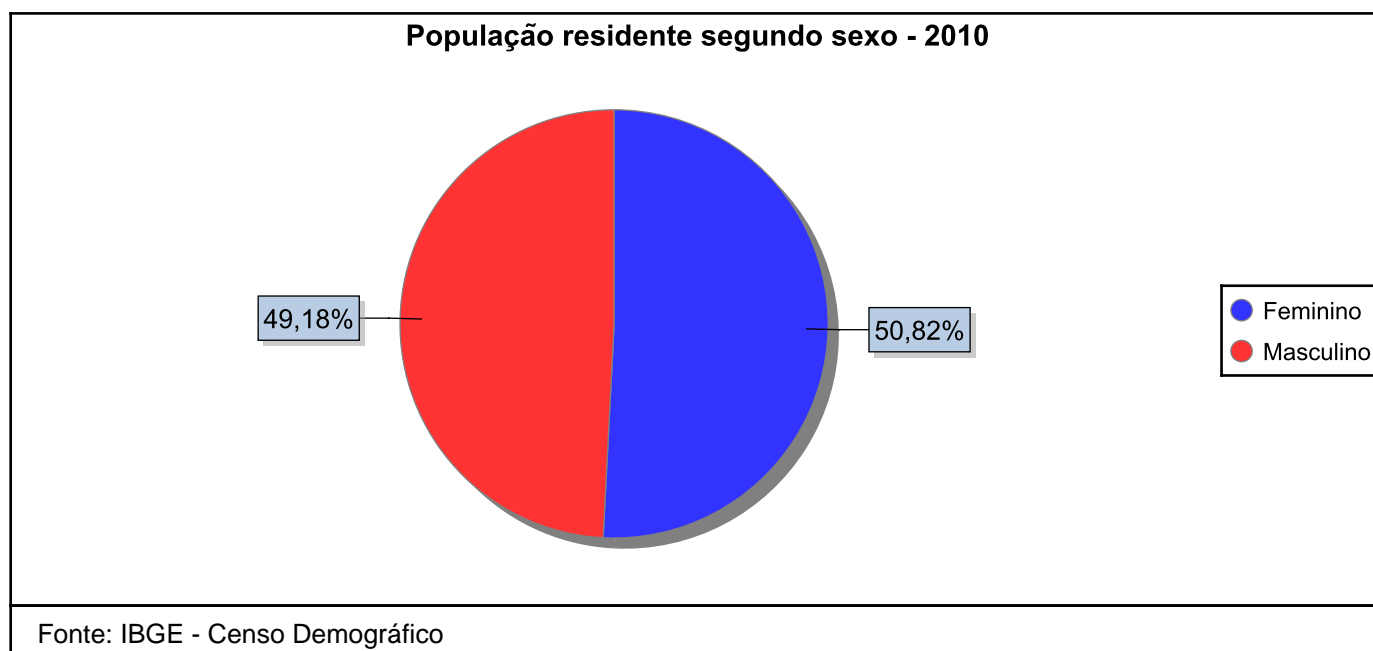
III - ASPECTOS DEMOGRÁFICOS

3.1 Demografia

Localização/Gênero	População Residente		
	2000	2010	2014*
Feminina	9.129	9.087	-
Masculina	8.639	8.811	-
Rural	11.831	11.199	-
Urbana	5.937	6.699	-
Total	17.768	17.898	18.535

Fonte: IBGE - Censo Demográfico

* Estimativa da População



3.2 Indicadores Demográficos

Indicadores	2000	2010
Densidade Demográfica (Hab/Km ²)	47,488	47,493
Razão de Sexo (%)	94,632	96,963
Taxa de urbanização (%)	33,414	37,429

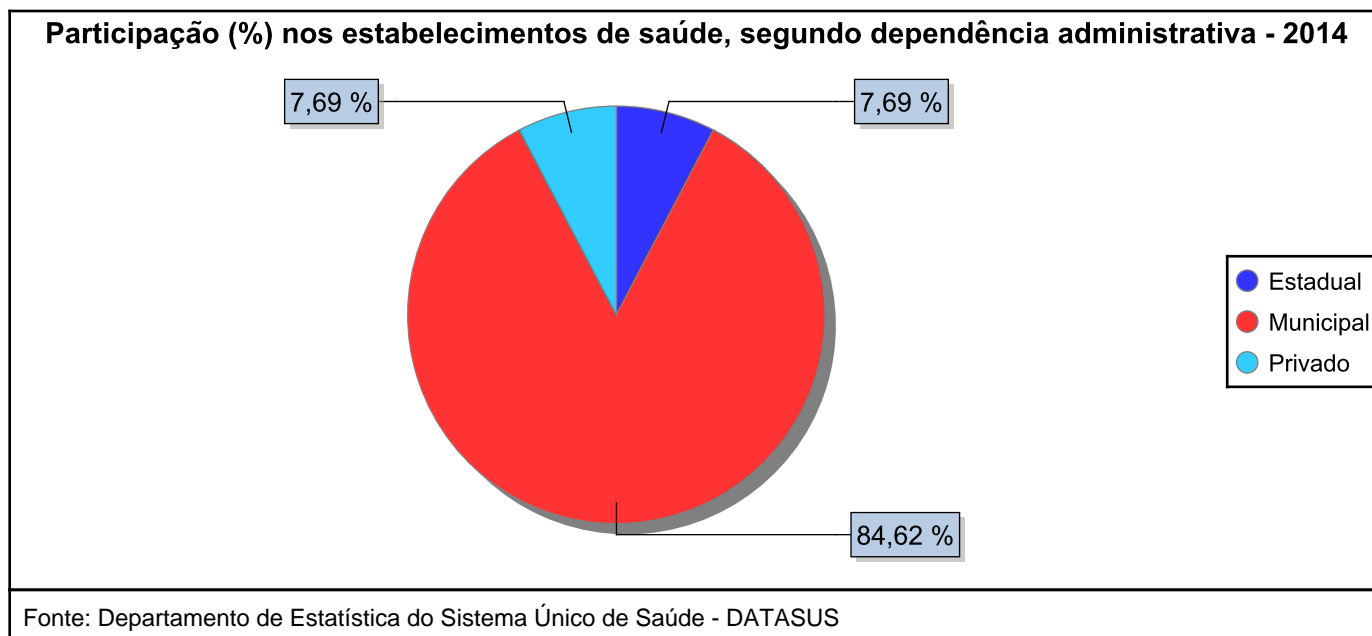
Fonte: IBGE - Censo Demográfico

IV - ASPECTOS SOCIAIS

4.1 Saúde: Número de Estabelecimentos e Leitos por dependência administrativa

Dependência Administrativa	2014	
	Nº de Estabelecimentos	Nº de Leitos
Estadual	1	-
Federal	-	-
Municipal	11	-
Privado	1	-
Total	13	-

Fonte: Departamento de Estatística do Sistema Único de Saúde - DATASUS



4.2 Saúde: Número de Estabelecimentos, por tipo segundo dependência administrativa

Estabelecimentos*	Dependência Administrativa - 2014			
	Federal	Estadual	Municipal	Privado
Central de Regulação de Serviços de Saúde	-	-	1	-
Centro de Apoio a Saúde da Família	-	-	-	-
Centro de Atenção Hemoterápica e ou Hematológica	-	-	-	-
Centro de Atenção Psicossocial	-	-	1	-
Centro de Saúde/Unidade Básica de Saúde	-	-	4	-
Clínica Especializada/Ambulatório Especializado	-	-	-	-
Consultório Isolado	-	-	-	-
Cooperativa	-	-	-	-
Farmácia Medic Excepcional e Prog Farmácia Popular	-	-	-	-
Hospital Especializado	-	-	-	-
Hospital Geral	-	-	-	-
Policlínica	-	-	-	-
Posto de Saúde	-	-	1	-
Secretaria de Saúde	-	-	1	-
Unidade Mista	-	-	-	-
Unidade Móvel Pré Hospitalar - Urgência/Emergência	-	1	-	-
Unidade Móvel Terrestre	-	-	-	-
Unidade de Atenção à Saúde Indígena	-	-	1	-
Unidade de Serviço de Apoio de Diagnose e Terapia	-	-	-	-
Unidade de Vigilância em Saúde	-	-	-	-

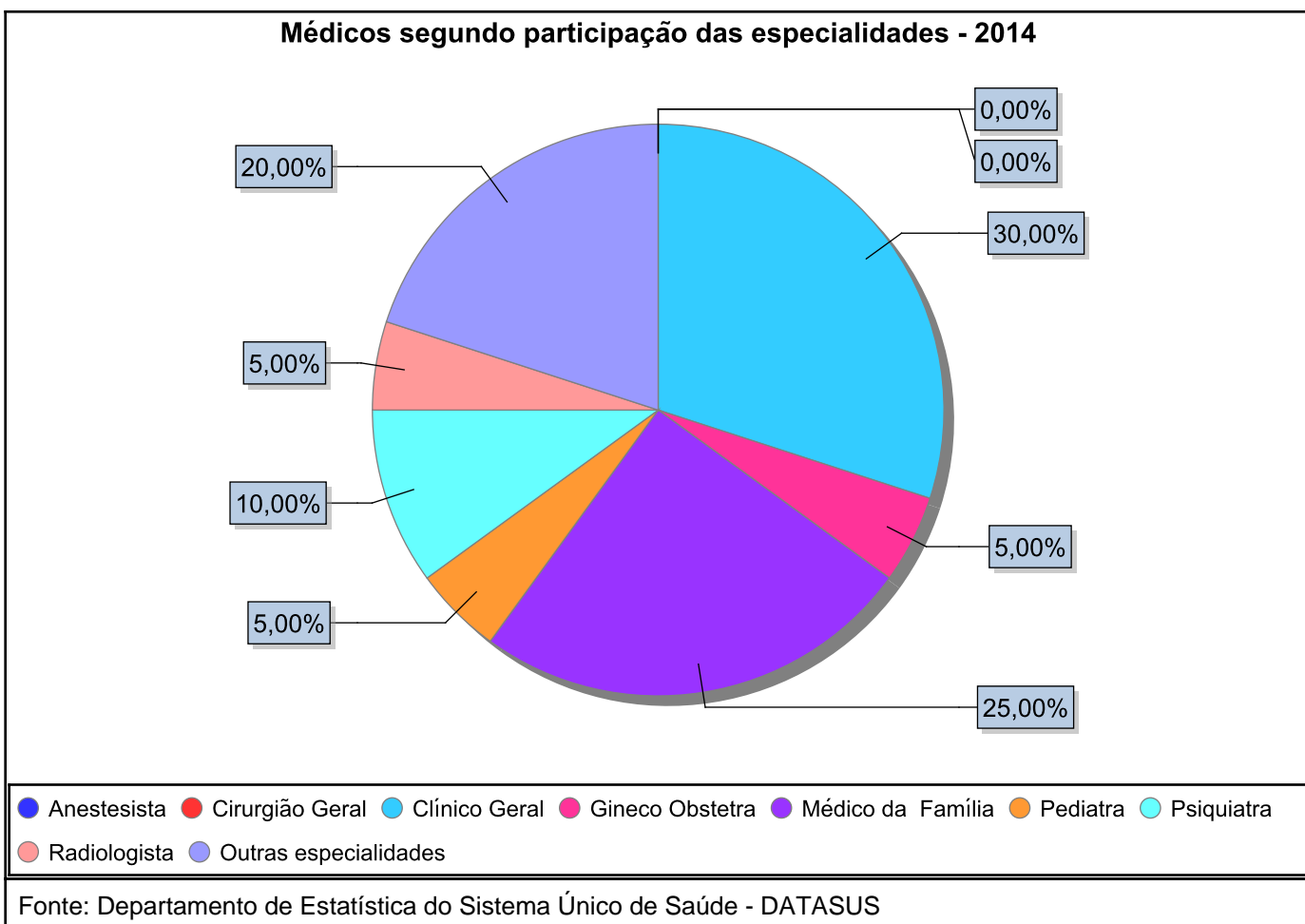
Fonte: Departamento de Estatística do Sistema Único de Saúde - DATASUS

* Considerou-se os estabelecimentos de saúde mais demandados pela sociedade.

4.3 Saúde: Número de Profissionais de Saúde

Especialidades Médicas	2014
Anestesista	-
Cirurgião Geral	-
Clínico Geral	6
Gineco Obstetra	1
Médico da Família	5
Pediatra	1
Psiquiatra	2
Radiologista	1
Outras especialidades	4
Médicos - Total	20

Fonte: Departamento de Estatística do Sistema Único de Saúde - DATASUS



4.3 Saúde: Número de Profissionais de Saúde

Outros Profissionais de Saúde	2014		
	Enfermeiros	Dentistas	Agentes Comunitários de Saúde
Total	10	3	49

Fonte: Departamento de Estatística do Sistema Único de Saúde - DATASUS

4.4 Saúde: Número de casos suspeitos e/ou confirmados de agravos e/ou doenças de

Tipos de Doenças	2013
AIDS	-
Coqueluche	-
Dengue	11
Febre Tifóide	-
Gestante HIV+	-
Hanseníase	1
Leishmaniose Tegumentar America	-
Leishmaniose Visceral (calazar)	-
Leptospirose	-
Malária (todas as formas)	-
Meningite Meningococica	-
Meningite por Haemophilus	-
Outras Meningites	-
Rubéola	-
Sífilis Congênita	1
Tétano acidental	-
Tétano neonatal	-
Tuberculose (todas as formas)	5
Doença de Chagas	-
Esquistossomose	-
Crianças Exposta ao HIV	-
Hepatite A	2
Hepatite B	-
Hepatite C	-

Fonte: Secretaria de Estado da Saúde - SESAU

4.5 Saúde: Indicadores de Saúde

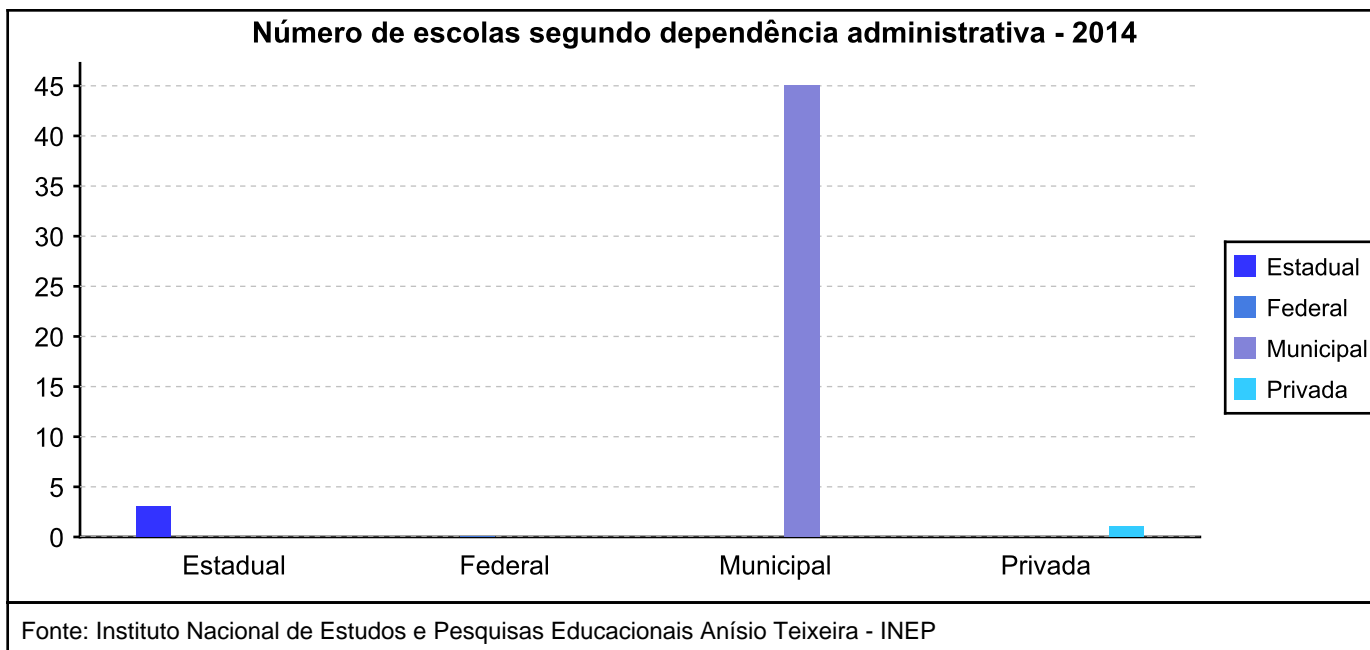
Indicadores	2012
Taxa de Mortalidade Infantil / 1000 nascidos vivos	13,03

Fonte: Departamento de Estatística do Sistema Único de Saúde - DATASUS

4.6 Educação: Número de Escolas, Matrícula Inicial por dependência administrativa e Tipos de Ensino

Dependência Administrativa	2014		
	Escolas	Matrícula Inicial	
		Fundamental	Médio
Estadual	3	604	639
Federal	-	-	-
Municipal	45	3.006	-
Privado	1	35	-
Total	49	3.645	639

Fonte: Instituto Nacional de Estudos e Pesquisas Educacionais Anísio Teixeira - INEP



4.7 Educação: Indicadores Educacionais

Indicadores Educacionais	2013	
	Ensino Fundamental	
IDEB Regular (anos finais) - Rede Pública	3,0	
IDEB Regular (anos iniciais) - Rede Pública	3,7	

Fonte: Instituto Nacional de Estudos e Pesquisas Educacionais Anísio Teixeira - INEP

4.8 Educação: Taxas de Rendimento Escolar

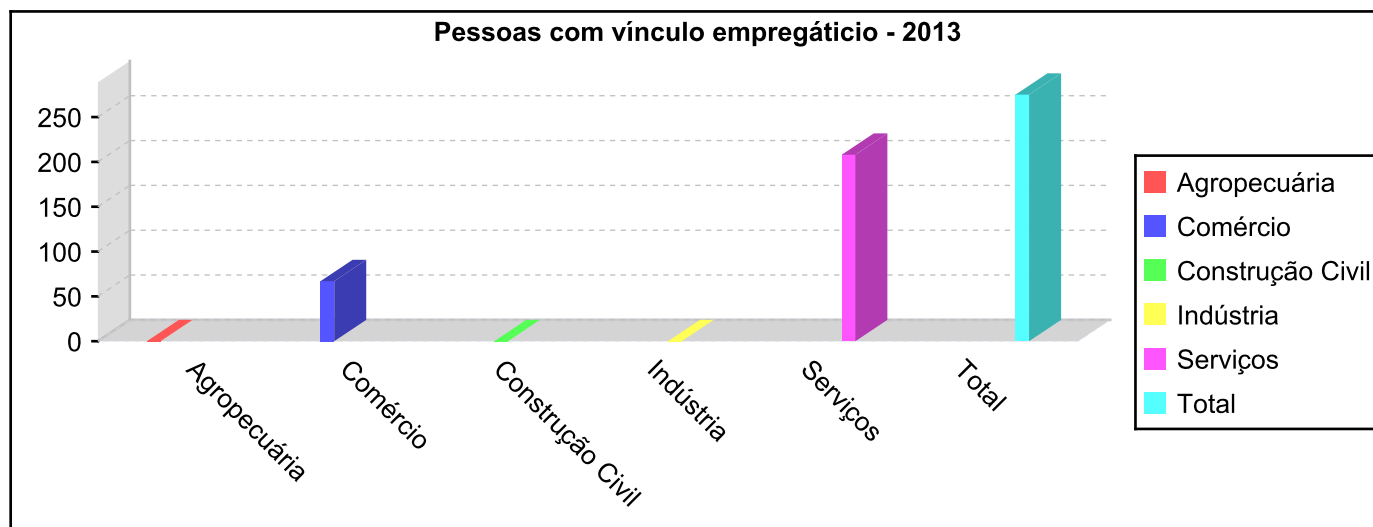
Indicadores Educacionais	2013	
	Ensino Fundamental	Ensino Médio
Taxa de Abandono (%) na Rede Pública	7,6	11,4
Taxa de Aprovação (%) na Rede Pública	80,9	88,6
Taxa de Reprovação (%) na Rede Pública	11,5	0,0

Fonte: Instituto Nacional de Estudos e Pesquisas Educacionais Anísio Teixeira - INEP

4.9 Emprego: Pessoas com Vínculos Empregatícios em Ocupações Formais

Atividades Econômicas	2012	2013
Agropecuária	0	0
Comércio	58	67
Construção Civil	728	0
Indústria	0	0
Serviços	517	208
Total	1.303	275

Fonte: Ministério do Trabalho e Emprego - MTE/ Ministério do Desenvolvimento Social e Combate à Fome - MDS



Fonte: Ministério do Trabalho e Emprego - MTE/ Ministério do Desenvolvimento Social e Combate à Fome - MDS

4.10 Assistência Social: Famílias Assistidas pelo Governo Federal

Famílias	2014
Número de famílias beneficiadas com o bolsa família	3.376
Pessoas inscritas no Cadastro Único - Total	16.321,00

Fonte: Ministério do Desenvolvimento Social e Combate à Fome - MDS

V - INFRAESTRUTURA**5.1 Saneamento: Serviços de Água e Esgoto**

Especificação	2013	
	Água	Esgoto
Extensão da Rede (km)	14,49	0,00
População Total Atendida	8.218,00	0,00
Quantidade de Economias Ativas	2.259,00	0,00
Quantidade de Ligações Ativas	2.207,00	0,00
Volume Coletado(1000 m³)	-	0,00
Volume Consumido(1000 m³)	267,86	-
Volume Faturado(1000 m³)	300,05	0,00
Volume Produzido(1000 m³)	0,00	-
Volume Tratado(1000 m³)	-	0,00

Fonte: Sistema Nacional de Informações sobre Saneamento - SNIS

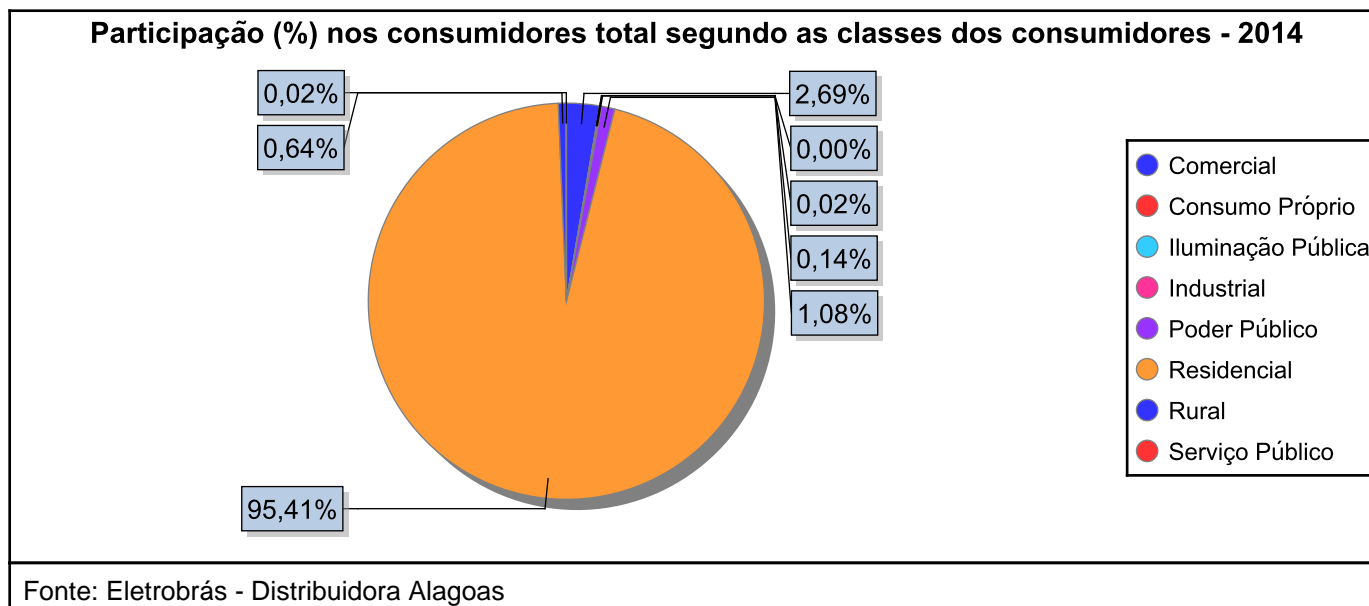
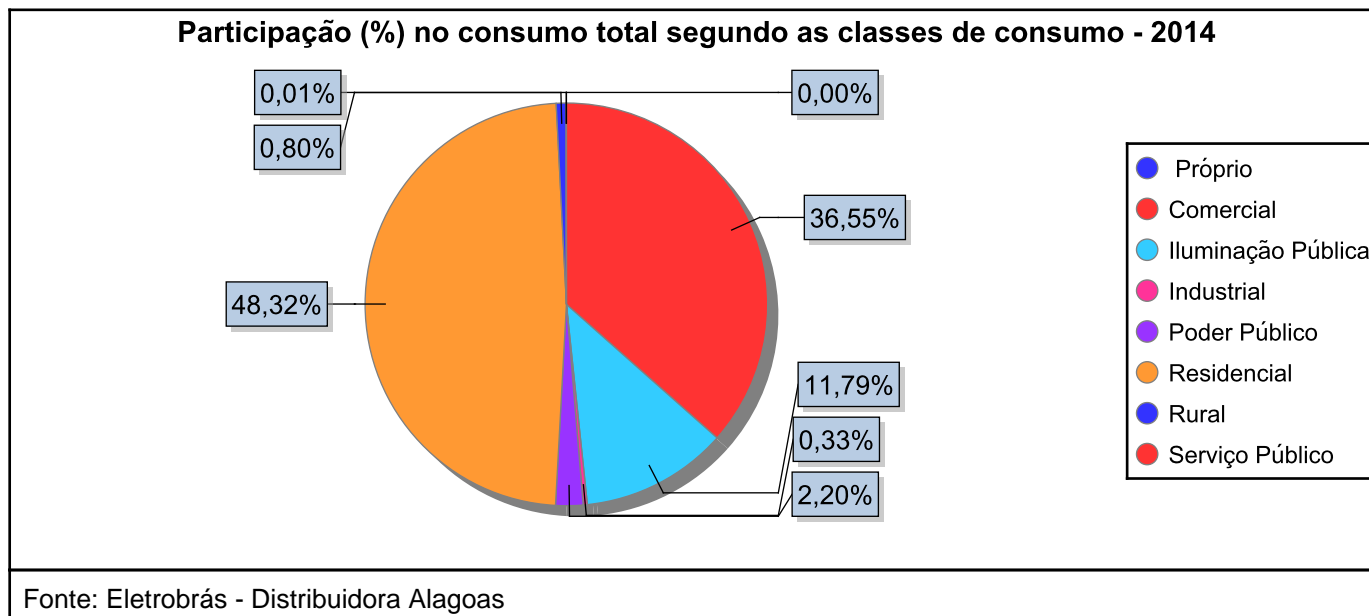
5.2 Energia Elétrica: Consumo e Consumidores por Classe

Classes	2014	
	Consumo (Mwh)	Consumidores
Comercial	2.746	139
Consumo Próprio	0	0
Iluminação Pública	886	1
Industrial	25	7
Poder Público	165	56
Residencial	3.631	4.926
Rural	60	33
Serviço Público	1	1

5.2 Energia Elétrica: Consumo e Consumidores por Classe

Classes	2014	
	Consumo (Mwh)	Consumidores
Total	7.514	5.163

Fonte: Eletrobrás - Distribuidora Alagoas



5.3 Instituições Bancárias

Bancos	2014
Número de Agência do Banco do Brasil	1
Número de Agências da Caixa Econômica Federal	0
Número de Agências do Banco do Nordeste do Brasil	0
Número de Outras Agências (Privadas/ Particular)	0

Fonte: Pesquisa direta junto as Agências Bancárias/ Banco Central do Brasil - BACEN

5.4 Meios de Hospedagem

Especificação	2012
Número de hotéis no município	0
Número de pousadas no município	0

Fonte: Ministério do Turismo - MTur/ Secretaria de Estado do Turismo - SETUR AL

5.5 Frota de Veículos

Especificação	2014
Automóvel	619
Caminhonete	256
Caminhão	60
Motocicleta	1.872

Fonte: Departamento Nacional de Trânsito - DENATRAN

5.6 Unidades de Governo

Discriminação	2012
Unidades da Secretaria de Estado da Agricultura no Estado de Alagoas - Gerências Regionais	-
Unidades da Secretaria de Estado da Educação no Estado de Alagoas - Coordenadoria Regional de Ensino	-
Unidades da Secretaria de Estado da Fazenda no Estado de Alagoas - Gerências Regionais de Administração Fazendária	-
Unidades da Secretaria de Estado da Fazenda no Estado de Alagoas - JÁ	-
Unidades da Secretaria de Estado da Fazenda no Estado de Alagoas - Postos Fiscais	-
Unidades do Departamento Estadual de Trânsito no Estado de Alagoas - Ciretrans	-

5.6 Unidades de Governo

Discriminação	2012
Unidades do Departamento Estadual de Trânsito no Estado de Alagoas - Postos Avançados	-

Fonte: DETRAN-AL, SEFAZ-AL, SEAGRI-AL, SEE-AL

5.7 Defesa Social – Instituições de Segurança - 2012

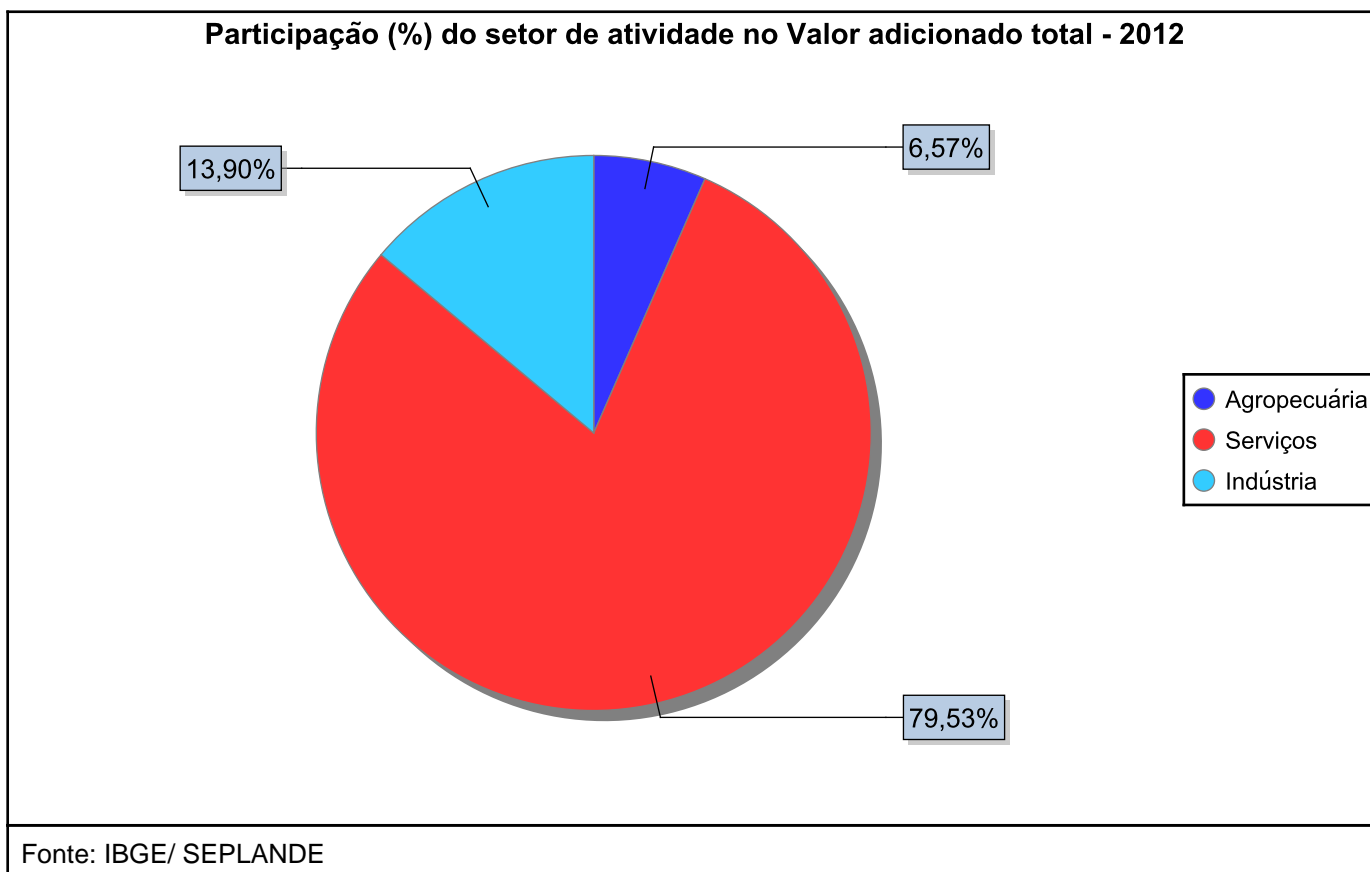
Instituições	Quantidade
Corpo de Bombeiros Militar	0
Polícia Civil - Delegacias	1
Polícia Militar	0

Fonte: SEDS/ SEPLANDE

VI - ECONOMIA E FINANÇAS**6.1 Produto Interno Bruto**

Discriminação	2012	
	Valor	Participação (%)
Valor Adicionado de Serviços - (R\$ 1.000)	50.911,60	79,53
Valor Adicionado da Indústria - (R\$ 1.000)	8.896,80	13,90
Valor Adicionado da Agropecuária - (R\$ 1.000)	4.204,30	6,57
Valor Adicionado Total - (R\$ 1.000)	64.012,70	100,00
Produto Interno Bruto - (R\$ 1.000)	66.234,64	-
PIB per capita municipal - (R\$ 1,00)	3.712,91	-

Fonte: IBGE/ SEPLANDE



6.2 Aspectos da Agropecuária

Agropecuária*	2013
Mandioca - (t)	800
Feijão - (t)	28
Coco-da-baía - (mil frutos)	0
Castanha de Caju - (t)	0
Produção de leite - (mil litros)	2.260
Produção de mel de abelha - (Kg)	280
Produção de ovos de galinha - (mil dúzias)	50
Produção de ovos de codorna - (mil dúzias)	0
Bovinos - (Cabeças)	16.970
Galinhas - (Cabeças)	9.220
Ovinos - (Cabeças)	8.990
Vacas ordenhadas - (Cabeças)	2.690

Fonte: IBGE, IBGE/ Pesquisa Pecuária Municipal - PPM, IBGE/ Produção Agrícola Municipal - PAM

* Considerou-se o ranking dos quatro maiores produtos agrícolas, os produtos de origem animal e o efetivo de animais, respectivamente.

6.3 Finanças Públicas: Receitas Federais

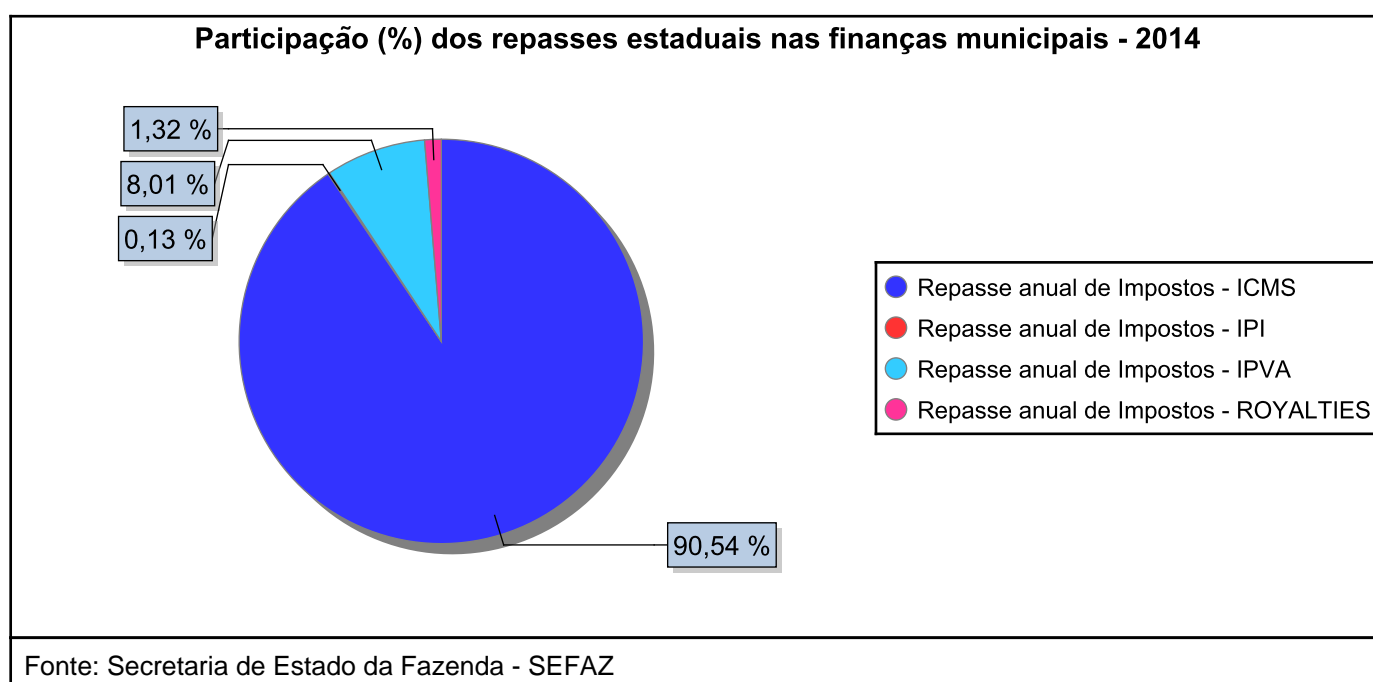
Transferências Constitucionais	Valor (R\$ 1,00)			
	2011	2012	2013	2014
CIDE	54.373,44	28.835,43	1.473,05	-
FEX	16.209,63	-	-	-
FPM	9.979.490,07	10.347.959,68	11.121.107,12	11.255.593,34
FUNDEB	11.315.963,52	12.852.149,01	9.482.517,46	9.895.447,97
ITR	1.878,85	3.661,61	1.367,86	227,95
LC87/96	8.719,68	8.084,60	8.958,96	8.260,45
Total	21.376.635,19	23.240.690,33	20.615.424,45	21.159.529,71

Fonte: Secretaria do Tesouro Nacional - STN

6.4 Finanças Públicas: Repasses Estaduais

Repasses Estaduais	2014
	Valor (R\$ 1,00)
Repasse anual de Impostos - ICMS	1.601.021,36
Repasse anual de Impostos - IPI	2.354,93
Repasse anual de Impostos - IPVA	141.590,54
Repasse anual de Impostos - ROYALTIES	23.406,01

Fonte: Secretaria de Estado da Fazenda - SEFAZ



6.5 Finanças Públicas: Receitas e Despesas Municipais

Receitas e Despesas	2013	
	Receita Arrecadada (R\$ 1,00)	Despesa Realizada (R\$ 1,00)
Capital	0,00	0,00
Corrente	0,00	0,00
Total	0,00	0,00

Fonte: Ministério da Fazenda/ FINBRA - Finanças do Brasil

VII - ÍNDICE DE DESENVOLVIMENTO

7.1 Índice de Desenvolvimento Humano – IDH

	2010
Índice de Desenvolvimento Humano Municipal - Educação	0,316
Índice de Desenvolvimento Humano Municipal - Longevidade	0,718
Índice de Desenvolvimento Humano Municipal - Renda	0,501
Índice de Desenvolvimento Humano Municipal - Total	0,484

Fonte: Programa das Nações Unidas para o Desenvolvimento - PNUD

VIII - Política

8.1 Número de Eleitores


Política	2014
Eleitores total (posição dezembro)	11.006

Fonte: Tribunal Superior Eleitoral - TSE

CONHEÇA NOSSAS PUBLICAÇÕES

Alagoas em Mapas

Publicação que reúne um conjunto de mapas sobre o Estado e seus municípios, que contempla diversos aspectos das áreas de demografia, caracterização territorial, indicadores sociais e econômicos, infraestrutura, além de uma composição de imagens anáglifas para visualização em 3D.


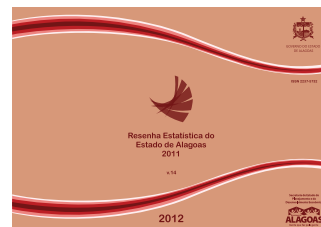


Anuário Estatístico do Estado de Alagoas

Publicação que reúne um conjunto de dados estatísticos do Estado e dos municípios de Alagoas nas áreas da educação, saúde, saneamento, segurança pública, eleitorado, mercado de trabalho, atividades agropecuárias, atividades industriais, serviços, finanças, comércio de mercadorias, instituições financeiras, dentre outros.

Resenha Estatística do Estado de Alagoas

Publicação que reúne um conjunto resumido dos principais dados estatísticos do Estado de Alagoas nas áreas da educação, saúde, saneamento, segurança pública, eleitorado, mercado de trabalho, atividades agropecuárias, atividades industriais, serviços, finanças, comércio de mercadorias, instituições financeiras, dentre outros.




Alagoas em Números

O Alagoas em Números é uma publicação anual elaborada pela SEPLANDE com o intuito de disponibilizar à sociedade, informações referentes à realidade socioeconômica Alagoana. Através da 1ª edição do Alagoas em Números, a SEPLANDE apresenta um panorama do cenário do Estado de Alagoas em 2011, trazendo uma coletânea de dados referentes às dimensões fisiográfica, demográfica, desenvolvimento humano, infra-estrutura, desenvolvimento econômico e finanças públicas, constituindo-se em uma grande fonte de consulta para a sociedade.

Contas Regionais do Estado de Alagoas

Publicação que divulga os resultados do Produto Interno Bruto do Estado de Alagoas bem como a análise das informações desagregadas por segmentos e atividades econômicas, baseado em metodologia nacional e comparável com as demais Unidades da Federação.



Produto Interno Bruto dos Municípios Alagoanos

Publicação que divulga os resultados do Produto Interno Bruto dos Municípios do Estado de Alagoas bem como a análise das informações desagregadas por segmentos e atividades econômicas, baseado em metodologia nacional e comparável com as demais Unidades da Federação.

CONHEÇA NOSSAS PUBLICAÇÕES

Conjuntura Econômica do Estado de Alagoas

Publicação que descreve o comportamento de curto prazo da economia alagoana. Seu propósito é registrar e analisar, por meio de indicadores macroeconômicos específicos, os fatores e informações dos principais setores ao longo do tempo, permitindo o acesso e a compreensão de parte da história da economia do estado.





Agropecuária dos Municípios Alagoanos

Publicação que permite ao leitor conhecer a situação da agricultura e da pecuária de toda Alagoas. Aqui é possível encontrar informações relativas à área plantada e colhida, quantidade produzida e valor da produção dos bens de consumo agrícolas no estado; além do efetivo pecuário e dos produtos de origem animal. A publicação leva em consideração o total de municípios alagoanos e é realizado num período anual desde 2004.

IPC - Índice de Preço do Consumidor de Maceió

Publicação que apresenta os resultados do Índice de Preços ao Consumidor de Maceió - IPC, índice que calcula a variação de preços de uma cesta de bens e serviços consumidos pela população na área urbana de Maceió, compreendendo a faixa de renda de um a oito salários mínimos.



Projeção da População dos Municípios Alagoanos

Publicação que apresenta as estimativas da população do Estado e dos municípios de Alagoas, contendo informações são disponíveis por localização e gênero.

Todas as publicações estão disponíveis no Portal Alagoas em Dados e Informações, na seção Publicações.

Conheça o Portal ALAGOAS EM DADOS E INFORMAÇÕES

O Alagoas em Dados e Informações é uma plataforma interativa de acesso útil, rápido e fácil para consulta e utilização de dados e informações socioeconômicas de Alagoas.

Pensando em você que deseja conhecer mais sobre a Economia e a sociedade do Estado de Alagoas, de uma maneira confiável e segura, fazemos este convite para navegar por este instrumento interativo de informação do conhecimento

<https://dados.al.gov.br>



