



# PERFIL MUNICIPAL

v.3 n.3

## Ouro Branco

2015

GOVERNO DO ESTADO DE ALAGOAS  
SECRETARIA DE ESTADO DO PLANEJAMENTO, GESTÃO E PATRIMÔNIO  
SUPERINTENDÊNCIA DE PRODUÇÃO DA INFORMAÇÃO E DO CONHECIMENTO  
DIRETORIA DE ESTATÍSTICA E INDICADORES

## PERFIL MUNICIPAL

v.3 n.3

Maceió  
2015

GOVERNO DO ESTADO DE ALAGOAS  
Governador - José Renan Vasconcelos Calheiros Filho  
Vice – Governador - José Luciano Barbosa da Silva

SECRETARIA DE ESTADO DO PLANEJAMENTO, GESTÃO E PATRIMÔNIO

Secretário de Estado - Carlos Christian Reis Teixeira  
Secretário de Estado Adjunto de Planejamento e Orçamento - Genildo José da Silva

SUPERINTENDÊNCIA DE PRODUÇÃO DA INFORMAÇÃO E DO  
CONHECIMENTO – SINC

Superintendente – Thiago José Tavares Ávila  
DIRETORIA DE ESTATÍSTICA E INDICADORES  
Diretor – Roberson Leite Silva Júnior

**EDITOR**

Thiago José Tavares Ávila

**EQUIPE TÉCNICA**

Bruno do Amaral Rocha  
Danilo Aprigio Cavalcante Barbosa  
Josivaldo Galdino de Souza Junior  
Lucas Cavalcante  
Klebson da Silva  
Roberson Leite Silva Júnior  
Teresa Márcia da Rocha Lima Emery  
Thiago José Tavares Ávila

**NORMALIZAÇÃO E DIVULGAÇÃO**

Biblioteca Luiz Sávio de Almeida  
Gerente: Maria Gorileide P. de Oliveira

**ESTAGIÁRIOS**

Ewerton Pereira dos Santos  
Pedro Marcel de Lima Nascimento  
Antonino Caetano Gama  
Wendell Santana Fagundes

**EQUIPE DE REVISÃO**

Christiane Louise Lima Silva  
Everton de Souza Coelho  
Ewerton Pereira dos Santos  
Gilvandro Freitas  
Teresa Márcia da Rocha Lima Emery

**ASSESSORIA DE COMUNICAÇÃO**

Coordenador de Comunicação –  
Adalberto de Souza

PERFIL MUNICIPAL é uma publicação anual da Seplag/AL.  
Disponível para consultas e download no site <http://www.dados.al.gov.br>. É permitida a  
reprodução total ou parcial dos textos desta revista, desde que seja citada a fonte.

Bibliotecária Responsável: Maria Gorileide P. de Oliveira

---

Perfil Municipal. Ano 3, nº 3 (2012)- .

- Maceió: Secretaria de Estado do Planejamento, Gestão e Patrimônio, 2015.  
v.: il Color.; 21cm

Anual

1. Economia – Alagoas. 2. Estatística – Alagoas

CDU 31: 33(813.5)

---

Secretaria de Estado do Planejamento, Gestão e Patrimônio – Seplag  
R. Dr. Cincinato Pinto, 503 - Centro - Maceió-Alagoas  
CEP.: 57020-050 - Fone: (82) 3315-1504 - Fax: (82) 3315-1525  
<http://www.seplag.al.gov.br>

## APRESENTAÇÃO

Compreender a dinâmica municipal e regional é fundamental nos processos de formulação e implementação de políticas públicas para os municípios, estados e para o País. Afinal, as pessoas, empresas e instituições estão localizadas nos municípios, e diagnósticos sobre esta realidade consistem de recursos necessários para o desenvolvimento local e regional.

Neste contexto, a Secretaria de Estado do Planejamento, Gestão e Patrimônio (Seplag), por meio da Superintendência de Produção da Informação e do Conhecimento (SINC), apresenta a 3ª edição do Perfil Municipal, uma publicação eletrônica que reúne as principais informações e indicadores sobre a realidade dos municípios alagoanos. O Perfil Municipal inclui dados sobre a caracterização geográfica, aspectos demográficos, econômicos, sociais, políticos e da infraestrutura existente em cada município do estado de Alagoas, com dados atualizados anualmente.

Publicações desta natureza são de vital importância para expressar a realidade social e Econômica de Alagoas, a fim de apresentar, a partir de indicadores, a situação dos municípios alagoanos, subsidiando a gestão pública, o setor privado e a comunidade acadêmica no que tange a formulação e implementação de ações voltadas ao desenvolvimento destas localidades.

Em nome da SEPLAG e de toda a equipe da área de informação, registro aqui os nossos agradecimentos às instituições e pessoas que, direta ou indiretamente, contribuíram para a realização deste trabalho, seja no fornecimento de dados estatísticos ou na produção de textos que integram esta publicação.

Carlos Christian Reis Teixeira

Secretário

# SUMÁRIO

<b>I - SÍNTESE HISTÓRICA</b>	05
<b>II - CARACTERIZAÇÃO GEOGRÁFICA</b>	06
<b>III - ASPECTOS DEMOGRÁFICOS</b>	06
3.1 Demografia	06
3.2 Indicadores Demográficos	07
<b>IV - ASPECTOS SOCIAIS</b>	07
4.1 Saúde: Número de Estabelecimentos e Leitos por dependência administrativa	07
4.2 Saúde: Número de Estabelecimentos, por tipo segundo dependência administrativa	08
4.3 Saúde: Número de Profissionais de Saúde	09
4.4 Saúde: Número de casos suspeitos e/ou confirmados de agravos e/ou doenças de notificação compulsória	10
4.5 Saúde: Indicadores de Saúde	11
4.6 Educação: Número de Escolas, Matrícula Inicial por dependência administrativa e Tipos de Ensino	11
4.7 Educação: Indicadores Educacionais	12
4.8 Educação: Taxas de Rendimento Escolar	12
4.9 Emprego: Pessoas com Vínculos Empregatícios em Ocupações Formais	12
4.10 Assistência Social: Famílias Assistidas pelo Governo Federal	13
<b>V - INFRAESTRUTURA</b>	13
5.1 Saneamento: Serviços de Água e Esgoto	13
5.2 Energia Elétrica: Consumo e Consumidores por Classe	13
5.3 Instituições Bancárias	15
5.4 Meios de Hospedagem	15
5.5 Frota de Veículos	15
5.6 Unidades de Governo	15
5.7 Defesa Social – Instituições de Segurança - 2012	16
<b>VI - ECONOMIA E FINANÇAS</b>	16
6.1 Produto Interno Bruto	16
6.2 Aspectos da Agropecuária	17
6.3 Finanças Públicas: Receitas Federais	18
6.4 Finanças Públicas: Repasses Estaduais	19
6.5 Finanças Públicas: Receitas e Despesas Municipais	19
<b>VII - ÍNDICE DE DESENVOLVIMENTO</b>	20
7.1 Índice de Desenvolvimento Humano – IDH	20
<b>VIII - Política</b>	20
8.1 Número de Eleitores	20
<b>CONHEÇA NOSSAS PUBLICAÇÕES</b>	21

# Município: Ouro Branco

## I - SÍNTESE HISTÓRICA

O povoado de Ouro Branco começou a surgir por volta de 1830, com a chegada, vindo de Minas Gerais, do Sr. Domingos Gomes. Comprou terras da família Paranhos e instalou ali uma fazenda. Homem de convicção religiosa fez construir de imediato uma capela, sob a invocação de Santo Antônio. Porém, o primeiro ato religioso somente foi celebrado em 1881, pelo padre João Pacífico Branco. Vinte anos depois já era encontrada algumas residências construídas de pedra ou taipa. Em curto espaço de tempo o local começou a crescer e novas casas foram construídas. Decorridos alguns anos Domingos Gomes regressou à Minas Gerais, porém seu filho, Francisco Gomes, conhecido como Chicão, resolveu permanecer no local. O povoado cresceu e passou a denominar-se Olho d'Água do Chicão. Em 1901 foi elevado à categoria de vila. Sofreu ataques de bandos de cangaceiros chefiados por Antônio Purcino e Lampião. Em caça dos bandidos transitaram pela vila o coronel Lucena e o tenente Porfírio, onde deixaram muitos amigos. Com a chegada à localidade de Antônio Giló de Campos, o mesmo escolheu um novo topônimo para a futura cidade. Batizou-a com o nome de Ouro Branco, impressionado com a brancura das imensas plantações de algodão que se estendiam pela região. Dai para frente o progresso foi sempre uma constante na povoação que crescia. O movimento para a emancipação política encontrou nos líderes Luiz Gonzaga de Carvalho, José Limeira Lima, Francisco Sotero Ângelo e José Soares da Silva seus principais baluartes. Ela foi conseguida através da Lei nº 2.445, de 17 de maio de 1962, ocorrendo sua instalação oficial a 21 de junho do mesmo ano, com território desmembrado de Santana do Ipanema.

## II - CARACTERIZAÇÃO GEOGRÁFICA

Situação Geográfica					
Coord. Geográficas		Clima	Temperatura (°C)		Altitude (m)
Latitude(S)	Longitude(W)		Mínima	Máxima	
09° 10' 00"	37° 21' 24"	Quente, semi-árido, tipo estepe Estação chuvosa no outono/inverno	23	33	380

Fonte: Secretaria de Estado do Meio Ambiente e dos Recursos Hídricos - SEMARH

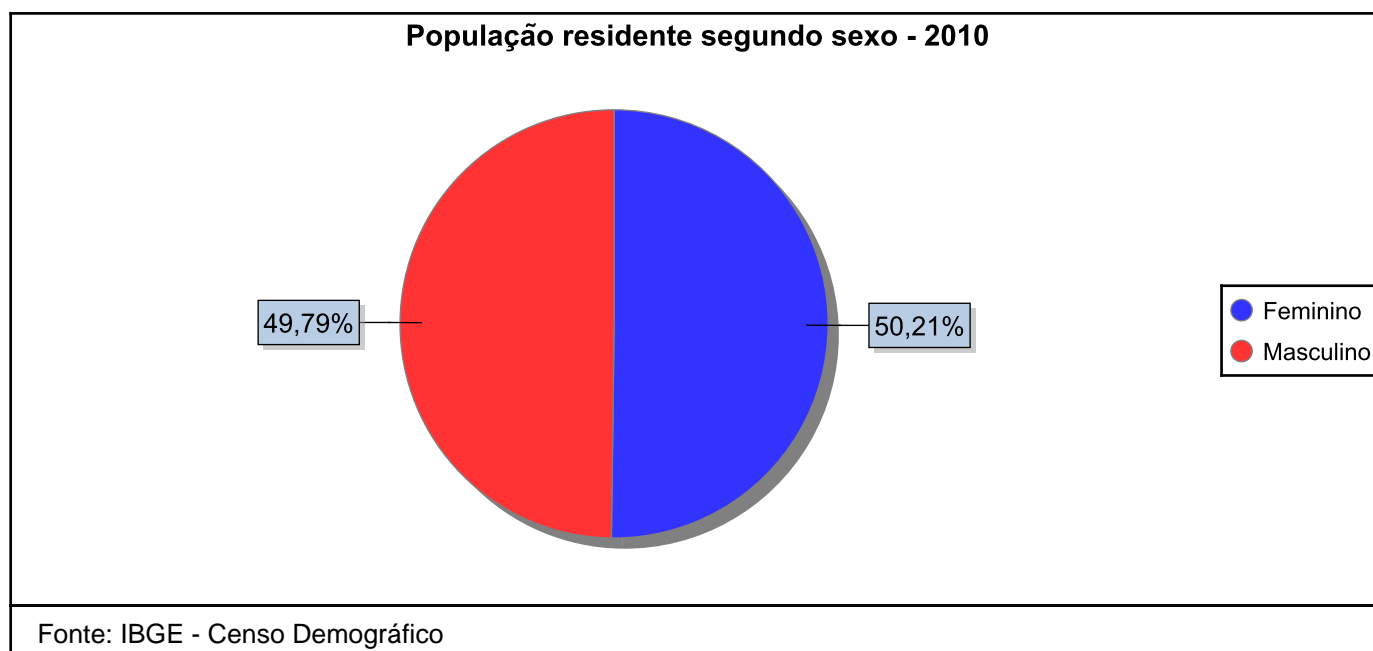
## III - ASPECTOS DEMOGRÁFICOS

### 3.1 Demografia

Localização/Gênero	População Residente		
	2000	2010	2014*
Feminina	4.991	5.475	-
Masculina	5.086	5.437	-
Rural	4.777	4.032	-
Urbana	5.300	6.880	-
<b>Total</b>	<b>10.077</b>	<b>10.912</b>	<b>11.484</b>

Fonte: IBGE - Censo Demográfico

\* Estimativa da População



### 3.2 Indicadores Demográficos

Indicadores	2000	2010
Densidade Demográfica (Hab/Km <sup>2</sup> )	49,194	53,289
Razão de Sexo (%)	101,903	99,306
Taxa de urbanização (%)	52,595	63,05

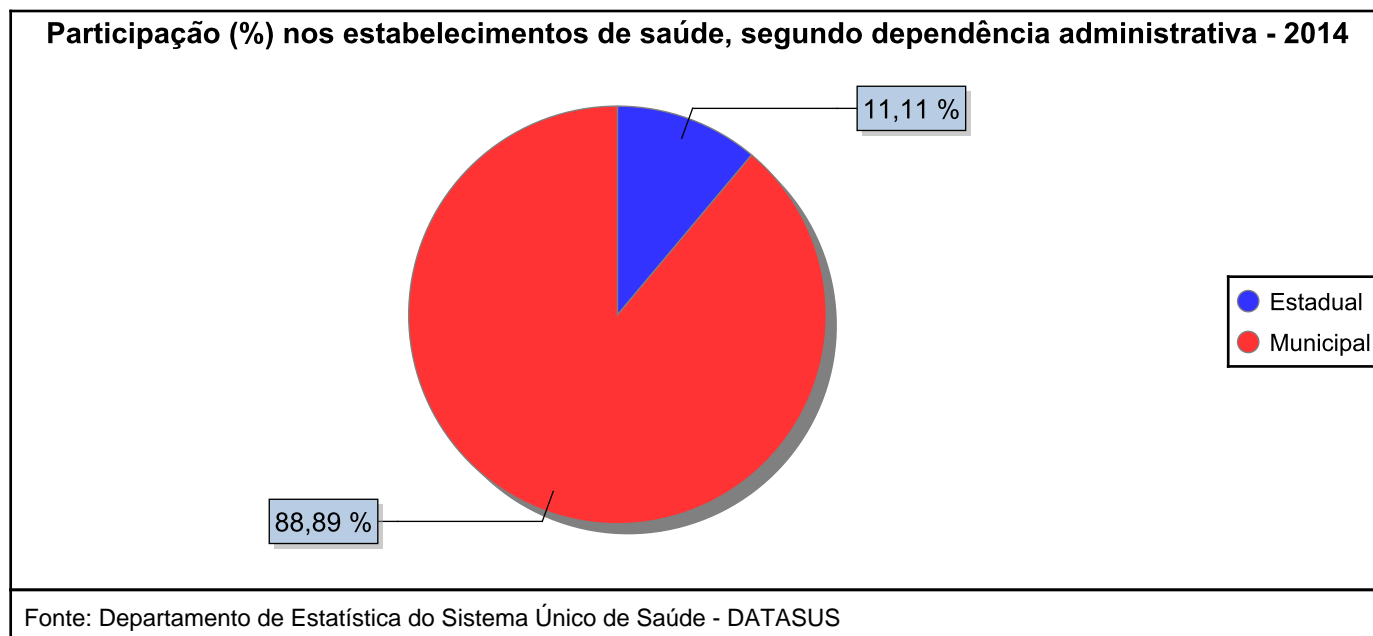
Fonte: IBGE - Censo Demográfico

## IV - ASPECTOS SOCIAIS

### 4.1 Saúde: Número de Estabelecimentos e Leitos por dependência administrativa

Dependência Administrativa	2014	
	Nº de Estabelecimentos	Nº de Leitos
Estadual	1	-
Federal	-	-
Municipal	8	-
Privado	-	-
Total	9	-

Fonte: Departamento de Estatística do Sistema Único de Saúde - DATASUS





## 4.2 Saúde: Número de Estabelecimentos, por tipo segundo dependência administrativa

Estabelecimentos*	Dependência Administrativa - 2014			
	Federal	Estadual	Municipal	Privado
Central de Regulação de Serviços de Saúde	-	-	-	-
Centro de Apoio a Saúde da Família	-	-	-	-
Centro de Atenção Hemoterápica e ou Hematológica	-	-	-	-
Centro de Atenção Psicossocial	-	-	1	-
Centro de Saúde/Unidade Básica de Saúde	-	-	3	-
Clínica Especializada/Ambulatório Especializado	-	-	-	-
Consultório Isolado	-	-	-	-
Cooperativa	-	-	-	-
Farmácia Medic Excepcional e Prog Farmácia Popular	-	-	-	-
Hospital Especializado	-	-	-	-
Hospital Geral	-	-	-	-
Policlínica	-	-	-	-
Posto de Saúde	-	-	3	-
Secretaria de Saúde	-	-	1	-
Unidade Mista	-	-	-	-
Unidade Móvel Pré Hospitalar - Urgência/Emergência	-	1	-	-
Unidade Móvel Terrestre	-	-	-	-
Unidade de Atenção à Saúde Indígena	-	-	-	-
Unidade de Serviço de Apoio de Diagnose e Terapia	-	-	-	-
Unidade de Vigilância em Saúde	-	-	-	-

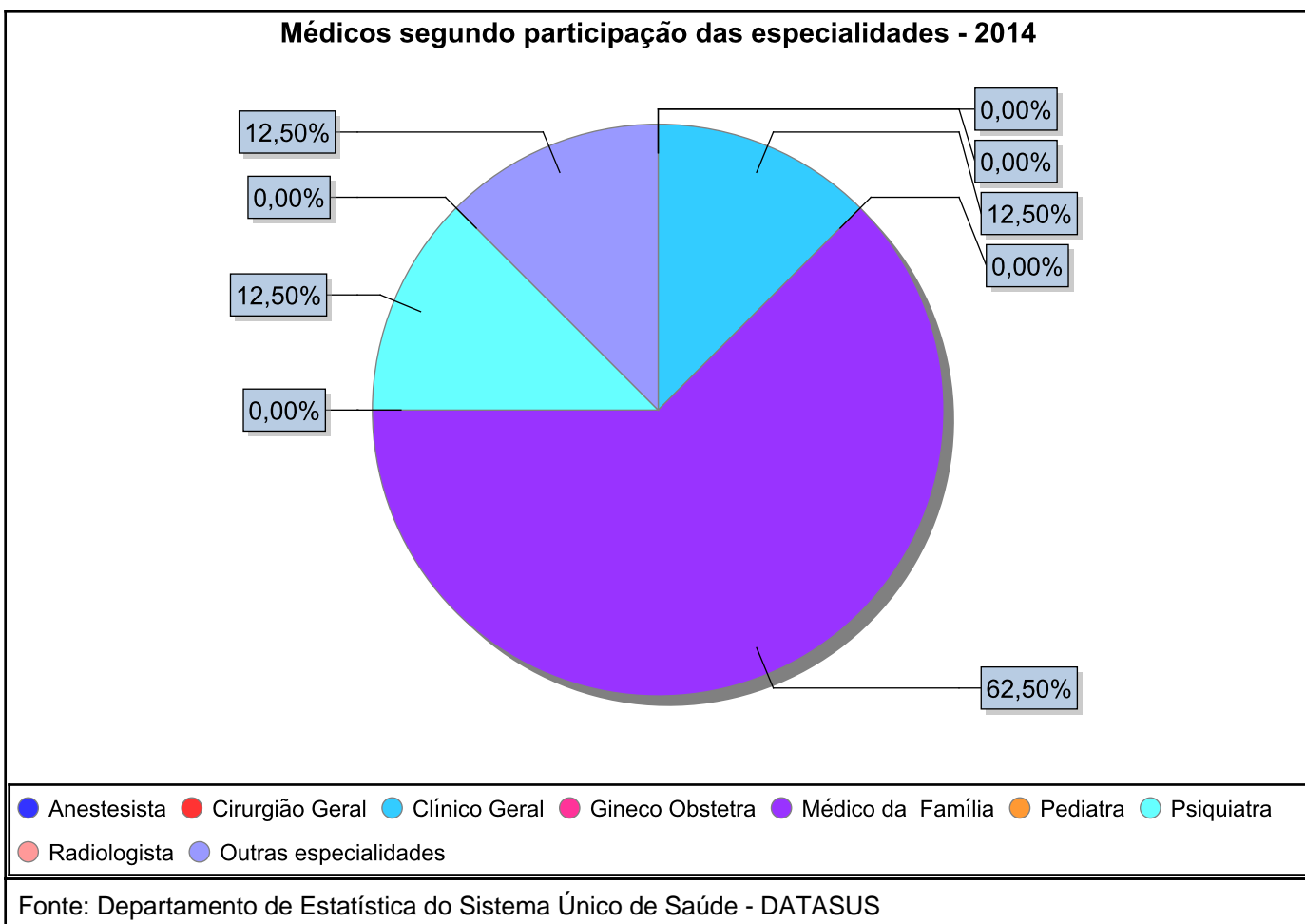
Fonte: Departamento de Estatística do Sistema Único de Saúde - DATASUS

\* Considerou-se os estabelecimentos de saúde mais demandados pela sociedade.

### 4.3 Saúde: Número de Profissionais de Saúde

Especialidades Médicas	2014
Anestesista	-
Cirurgião Geral	-
Clínico Geral	1
Gineco Obstetra	-
Médico da Família	5
Pediatra	-
Psiquiatra	1
Radiologista	-
Outras especialidades	1
<b>Médicos - Total</b>	<b>8</b>

Fonte: Departamento de Estatística do Sistema Único de Saúde - DATASUS



## 4.3 Saúde: Número de Profissionais de Saúde

Outros Profissionais de Saúde	2014		
	Enfermeiros	Dentistas	Agentes Comunitários de Saúde
Total	6	1	28

Fonte: Departamento de Estatística do Sistema Único de Saúde - DATASUS

## 4.4 Saúde: Número de casos suspeitos e/ou confirmados de agravos e/ou doenças de

Tipos de Doenças	2013
AIDS	-
Coqueluche	-
Dengue	-
Febre Tifóide	-
Gestante HIV+	-
Hanseníase	-
Leishmaniose Tegumentar America	-
Leishmaniose Visceral (calazar)	-
Leptospirose	-
Malária (todas as formas)	-
Meningite Meningococica	-
Meningite por Haemophilus	-
Outras Meningites	-
Rubéola	-
Sífilis Congênita	-
Tétano acidental	-
Tétano neonatal	-
Tuberculose (todas as formas)	-
Doença de Chagas	-
Esquistossomose	-
Crianças Exposta ao HIV	-
Hepatite A	-
Hepatite B	-
Hepatite C	-

Fonte: Secretaria de Estado da Saúde - SESAU

#### 4.5 Saúde: Indicadores de Saúde

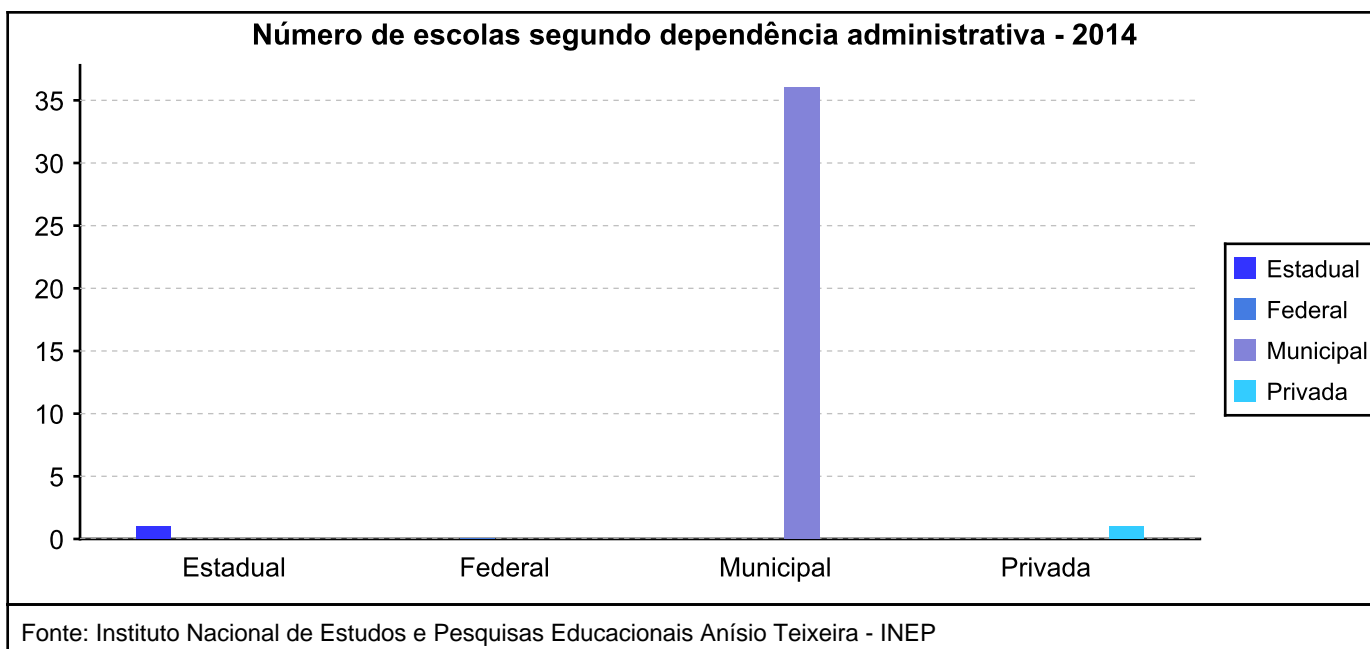
Indicadores	2012
Taxa de Mortalidade Infantil / 1000 nascidos vivos	16,67

Fonte: Departamento de Estatística do Sistema Único de Saúde - DATASUS

#### 4.6 Educação: Número de Escolas, Matrícula Inicial por dependência administrativa e Tipos de Ensino

Dependência Administrativa	2014		
	Escolas	Matrícula Inicial	
		Fundamental	Médio
Estadual	1	106	550
Federal	-	-	-
Municipal	36	2.120	-
Privado	1	55	-
<b>Total</b>	<b>38</b>	<b>2.281</b>	<b>550</b>

Fonte: Instituto Nacional de Estudos e Pesquisas Educacionais Anísio Teixeira - INEP



#### 4.7 Educação: Indicadores Educacionais

Indicadores Educacionais	2013	
	Ensino Fundamental	
IDEB Regular (anos finais) - Rede Pública	2,0	
IDEB Regular (anos iniciais) - Rede Pública	3,2	

Fonte: Instituto Nacional de Estudos e Pesquisas Educacionais Anísio Teixeira - INEP

#### 4.8 Educação: Taxas de Rendimento Escolar

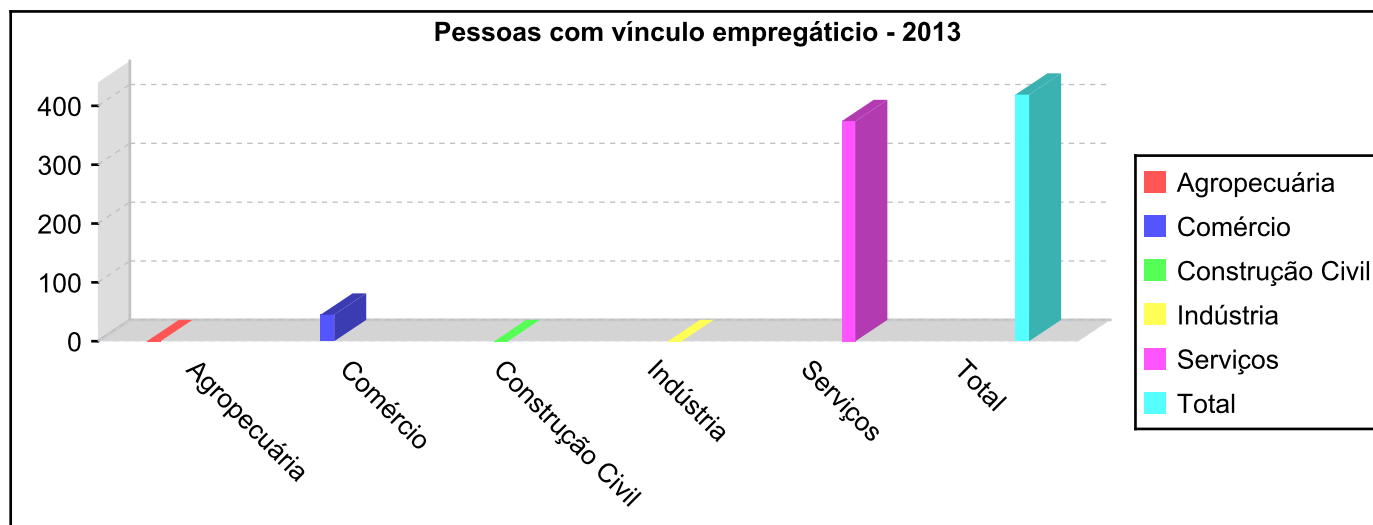
Indicadores Educacionais	2013	
	Ensino Fundamental	Ensino Médio
Taxa de Abandono (%) na Rede Pública	8,6	15,1
Taxa de Aprovação (%) na Rede Pública	75,5	71,7
Taxa de Reprovação (%) na Rede Pública	15,9	13,2

Fonte: Instituto Nacional de Estudos e Pesquisas Educacionais Anísio Teixeira - INEP

#### 4.9 Emprego: Pessoas com Vínculos Empregatícios em Ocupações Formais

Atividades Econômicas	2012	2013
Agropecuária	0	0
Comércio	39	45
Construção Civil	1	0
Indústria	1	0
Serviços	392	374
<b>Total</b>	<b>433</b>	<b>419</b>

Fonte: Ministério do Trabalho e Emprego - MTE/ Ministério do Desenvolvimento Social e Combate à Fome - MDS



Fonte: Ministério do Trabalho e Emprego - MTE/ Ministério do Desenvolvimento Social e Combate à Fome - MDS

**4.10 Assistência Social: Famílias Assistidas pelo Governo Federal**

<b>Famílias</b>	<b>2014</b>
Número de famílias beneficiadas com o bolsa família	2.193
Pessoas inscritas no Cadastro Único - Total	10.596,00

Fonte: Ministério do Desenvolvimento Social e Combate à Fome - MDS

**V - INFRAESTRUTURA****5.1 Saneamento: Serviços de Água e Esgoto**

<b>Especificação</b>	<b>2013</b>	
	<b>Água</b>	<b>Esgoto</b>
Extensão da Rede (km)	28,00	0,00
População Total Atendida	5.096,00	0,00
Quantidade de Economias Ativas	1.474,00	0,00
Quantidade de Ligações Ativas	1.468,00	0,00
Volume Coletado(1000 m³)	-	0,00
Volume Consumido(1000 m³)	171,22	-
Volume Faturado(1000 m³)	176,26	0,00
Volume Produzido(1000 m³)	0,00	-
Volume Tratado(1000 m³)	-	0,00

Fonte: Sistema Nacional de Informações sobre Saneamento - SNIS

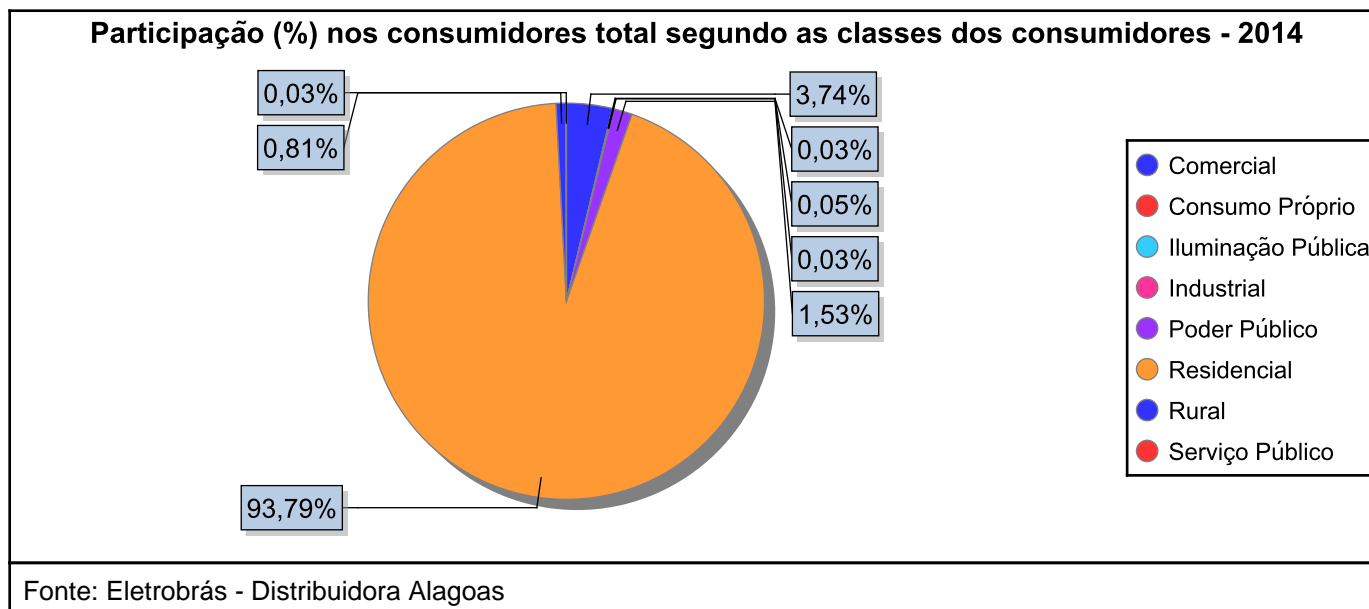
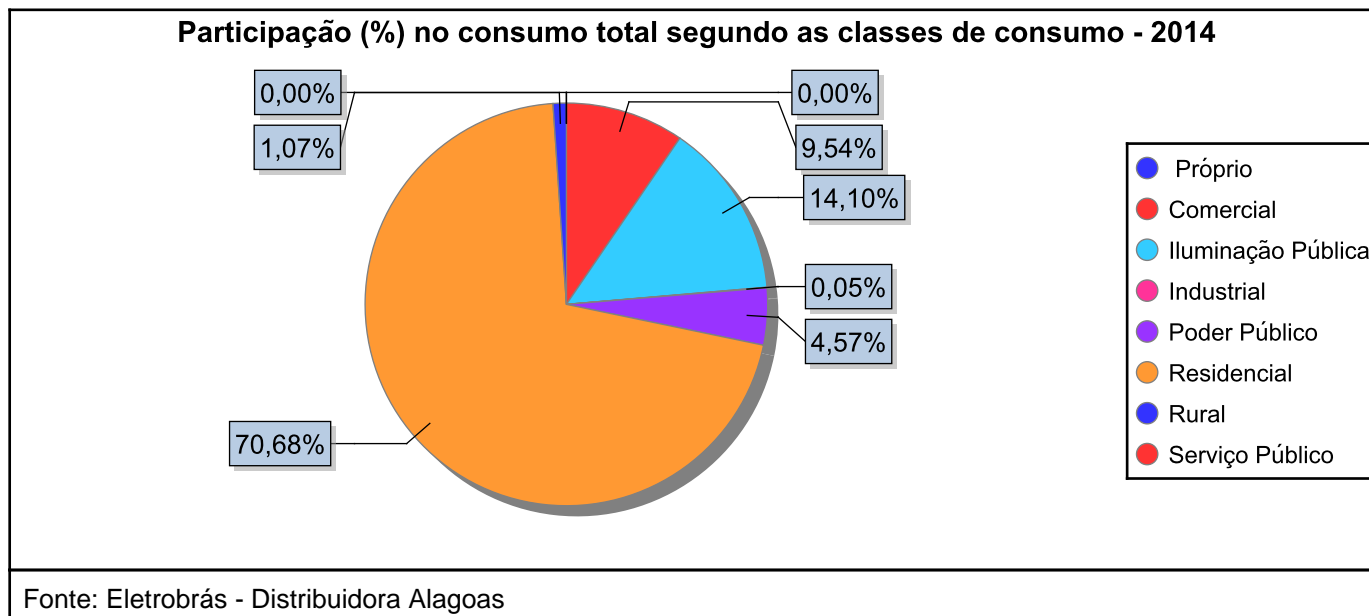
**5.2 Energia Elétrica: Consumo e Consumidores por Classe**

<b>Classes</b>	<b>2014</b>	
	<b>Consumo (Mwh)</b>	<b>Consumidores</b>
Comercial	376	147
Consumo Próprio	0	1
Iluminação Pública	556	2
Industrial	2	1
Poder Público	180	60
Residencial	2.787	3.685
Rural	42	32
Serviço Público	0	1

### 5.2 Energia Elétrica: Consumo e Consumidores por Classe

Classes	2014	
	Consumo (Mwh)	Consumidores
Total	3.943	3.929

Fonte: Eletrobrás - Distribuidora Alagoas



### 5.3 Instituições Bancárias

Bancos	2014
Número de Agência do Banco do Brasil	1
Número de Agências da Caixa Econômica Federal	0
Número de Agências do Banco do Nordeste do Brasil	0
Número de Outras Agências (Privadas/ Particular)	0

Fonte: Pesquisa direta junto as Agências Bancárias/ Banco Central do Brasil - BACEN

### 5.4 Meios de Hospedagem

Especificação	2012
Número de hotéis no município	0
Número de pousadas no município	0

Fonte: Ministério do Turismo - MTur/ Secretaria de Estado do Turismo - SETUR AL

### 5.5 Frota de Veículos

Especificação	2014
Automóvel	514
Caminhonete	107
Caminhão	60
Motocicleta	1.068

Fonte: Departamento Nacional de Trânsito - DENATRAN

### 5.6 Unidades de Governo

Discriminação	2012
Unidades da Secretaria de Estado da Agricultura no Estado de Alagoas - Gerências Regionais	-
Unidades da Secretaria de Estado da Educação no Estado de Alagoas - Coordenadoria Regional de Ensino	-
Unidades da Secretaria de Estado da Fazenda no Estado de Alagoas - Gerências Regionais de Administração Fazendária	-
Unidades da Secretaria de Estado da Fazenda no Estado de Alagoas - JÁ	-
Unidades da Secretaria de Estado da Fazenda no Estado de Alagoas - Postos Fiscais	1
Unidades do Departamento Estadual de Trânsito no Estado de Alagoas - Ciretrans	-



**5.6 Unidades de Governo**

Discriminação	2012
Unidades do Departamento Estadual de Trânsito no Estado de Alagoas - Postos Avançados	-

Fonte: DETRAN-AL, SEFAZ-AL, SEAGRI-AL, SEE-AL

**5.7 Defesa Social – Instituições de Segurança - 2012**

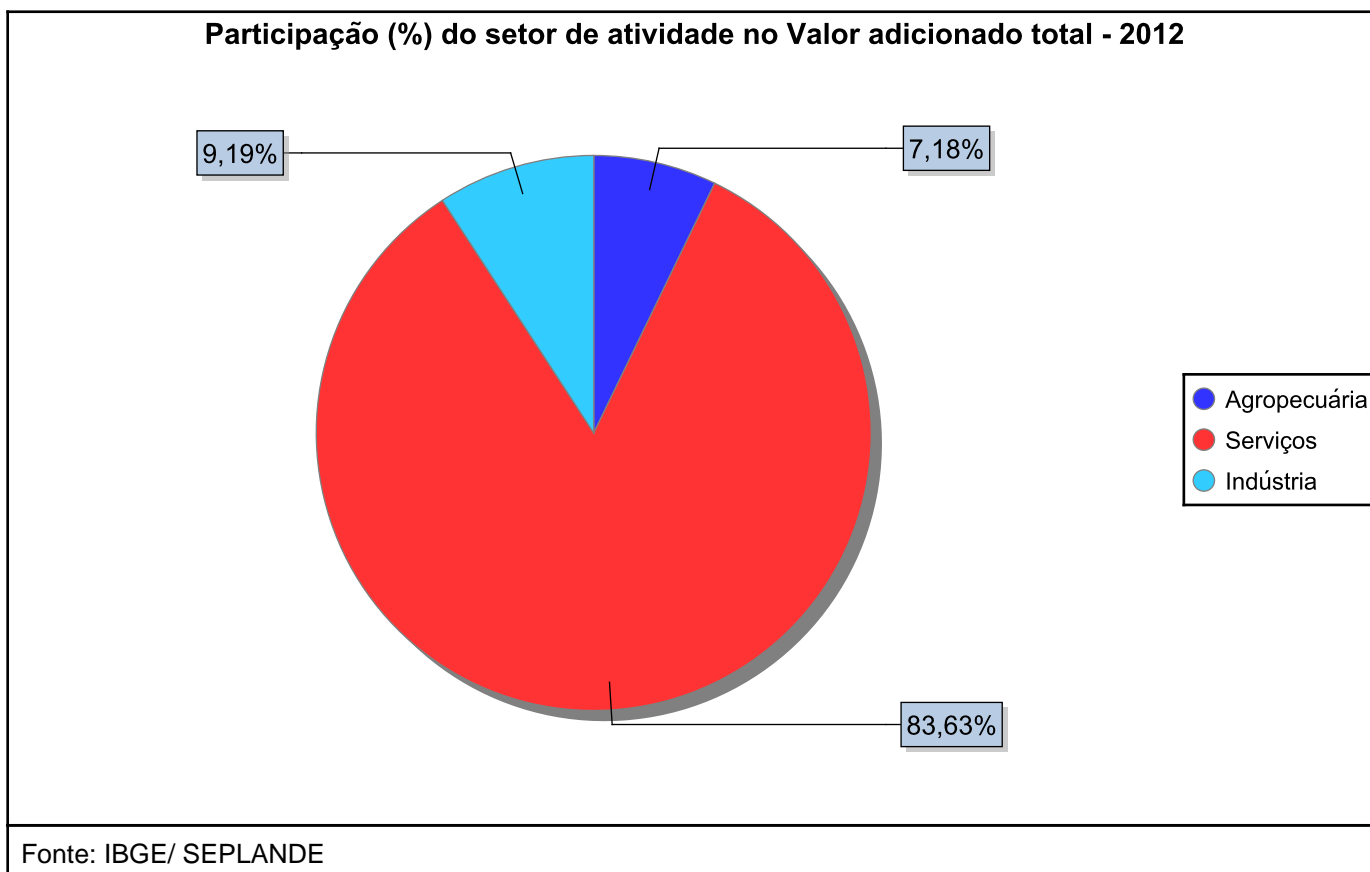
Instituições	Quantidade
Corpo de Bombeiros Militar	0
Polícia Civil - Delegacias	1
Polícia Militar	0

Fonte: SEDS/ SEPLANDE

**VI - ECONOMIA E FINANÇAS****6.1 Produto Interno Bruto**

Discriminação	2012	
	Valor	Participação (%)
Valor Adicionado de Serviços - (R\$ 1.000)	33.110,54	83,63
Valor Adicionado da Indústria - (R\$ 1.000)	3.636,92	9,19
Valor Adicionado da Agropecuária - (R\$ 1.000)	2.842,65	7,18
Valor Adicionado Total - (R\$ 1.000)	39.590,12	100,00
Produto Interno Bruto - (R\$ 1.000)	41.223,36	-
PIB per capita municipal - (R\$ 1,00)	3.763,66	-

Fonte: IBGE/ SEPLANDE



### 6.2 Aspectos da Agropecuária

Agropecuária*	2013
Mandioca - (t)	80
Milho - (t)	78
Feijão - (t)	45
Castanha de Caju - (t)	2
Produção de leite - (mil litros)	2.387
Produção de ovos de galinha - (mil dúzias)	41
Produção de ovos de codorna - (mil dúzias)	0
Produção de mel de abelha - (Kg)	0
Bovinos - (Cabeças)	6.027
Ovinos - (Cabeças)	3.978
Galinhas - (Cabeças)	2.352
Vacas ordenhadas - (Cabeças)	1.808

Fonte: IBGE, IBGE/ Pesquisa Pecuária Municipal - PPM, IBGE/ Produção Agrícola Municipal - PAM

\* Considerou-se o ranking dos quatro maiores produtos agrícolas, os produtos de origem animal e o efetivo de animais, respectivamente.

## 6.3 Finanças Públicas: Receitas Federais

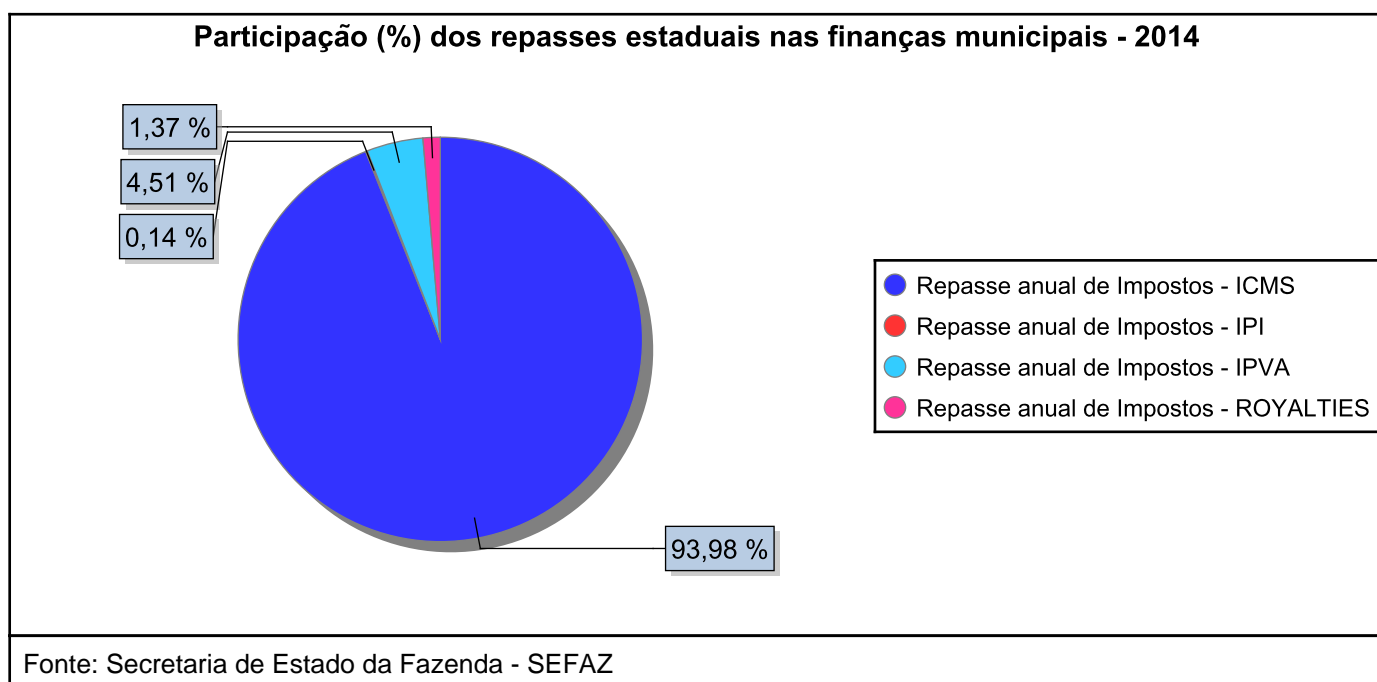
Transferências Constitucionais	Valor (R\$ 1,00)			
	2011	2012	2013	2014
<b>CIDE</b>	35.152,67	18.608,30	952,23	-
<b>FEX</b>	13.754,73	-	-	-
<b>FPM</b>	6.652.993,51	6.898.639,92	7.414.071,55	7.503.728,96
<b>FUNDEB</b>	5.937.258,45	6.404.967,95	6.886.000,67	7.327.214,93
<b>ITR</b>	806,93	858,07	300,79	591,15
<b>LC87/96</b>	7.399,20	7.082,15	7.694,05	8.158,37
<b>Total</b>	12.647.365,49	13.330.156,39	14.309.019,29	14.839.693,41

Fonte: Secretaria do Tesouro Nacional - STN

### 6.4 Finanças Públicas: Repasses Estaduais

Repasses Estaduais	2014
	Valor (R\$ 1,00)
Repasse anual de Impostos - ICMS	1.581.226,90
Repasse anual de Impostos - IPI	2.314,26
Repasse anual de Impostos - IPVA	75.860,85
Repasse anual de Impostos - ROYALTIES	23.116,62

Fonte: Secretaria de Estado da Fazenda - SEFAZ



### 6.5 Finanças Públicas: Receitas e Despesas Municipais

Receitas e Despesas	2013	
	Receita Arrecadada (R\$ 1,00)	Despesa Realizada (R\$ 1,00)
Capital	6.040,16	2.291.720,99
Corrente	25.535.061,50	18.619.055,43
<b>Total</b>	<b>25.541.101,66</b>	<b>20.910.776,42</b>

Fonte: Ministério da Fazenda/ FINBRA - Finanças do Brasil

## VII - ÍNDICE DE DESENVOLVIMENTO

### 7.1 Índice de Desenvolvimento Humano – IDH

	2010
Índice de Desenvolvimento Humano Municipal - Longevidade	0,700
Índice de Desenvolvimento Humano Municipal - Renda	0,538
Índice de Desenvolvimento Humano Municipal - Educação	0,434
Índice de Desenvolvimento Humano Municipal - Total	0,547

Fonte: Programa das Nações Unidas para o Desenvolvimento - PNUD

## VIII - Política

### 8.1 Número de Eleitores


Política	2014
Eleitores total (posição dezembro)	7.093

Fonte: Tribunal Superior Eleitoral - TSE

# CONHEÇA NOSSAS PUBLICAÇÕES

## Alagoas em Mapas

Publicação que reúne um conjunto de mapas sobre o Estado e seus municípios, que contempla diversos aspectos das áreas de demografia, caracterização territorial, indicadores sociais e econômicos, infraestrutura, além de uma composição de imagens anáglifas para visualização em 3D.


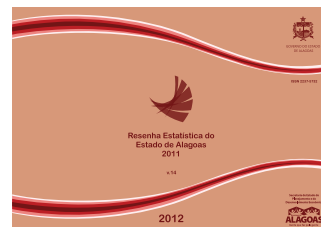


## Anuário Estatístico do Estado de Alagoas

Publicação que reúne um conjunto de dados estatísticos do Estado e dos municípios de Alagoas nas áreas da educação, saúde, saneamento, segurança pública, eleitorado, mercado de trabalho, atividades agropecuárias, atividades industriais, serviços, finanças, comércio de mercadorias, instituições financeiras, dentre outros.

## Resenha Estatística do Estado de Alagoas

Publicação que reúne um conjunto resumido dos principais dados estatísticos do Estado de Alagoas nas áreas da educação, saúde, saneamento, segurança pública, eleitorado, mercado de trabalho, atividades agropecuárias, atividades industriais, serviços, finanças, comércio de mercadorias, instituições financeiras, dentre outros.




## Alagoas em Números

O Alagoas em Números é uma publicação anual elaborada pela SEPLANDE com o intuito de disponibilizar à sociedade, informações referentes à realidade socioeconômica Alagoana. Através da 1ª edição do Alagoas em Números, a SEPLANDE apresenta um panorama do cenário do Estado de Alagoas em 2011, trazendo uma coletânea de dados referentes às dimensões fisiográfica, demográfica, desenvolvimento humano, infra-estrutura, desenvolvimento econômico e finanças públicas, constituindo-se em uma grande fonte de consulta para a sociedade.

## Contas Regionais do Estado de Alagoas

Publicação que divulga os resultados do Produto Interno Bruto do Estado de Alagoas bem como a análise das informações desagregadas por segmentos e atividades econômicas, baseado em metodologia nacional e comparável com as demais Unidades da Federação.



## Produto Interno Bruto dos Municípios Alagoanos

Publicação que divulga os resultados do Produto Interno Bruto dos Municípios do Estado de Alagoas bem como a análise das informações desagregadas por segmentos e atividades econômicas, baseado em metodologia nacional e comparável com as demais Unidades da Federação.

# CONHEÇA NOSSAS PUBLICAÇÕES

## Conjuntura Econômica do Estado de Alagoas

Publicação que descreve o comportamento de curto prazo da economia alagoana. Seu propósito é registrar e analisar, por meio de indicadores macroeconômicos específicos, os fatores e informações dos principais setores ao longo do tempo, permitindo o acesso e a compreensão de parte da história da economia do estado.





## Agropecuária dos Municípios Alagoanos

Publicação que permite ao leitor conhecer a situação da agricultura e da pecuária de toda Alagoas. Aqui é possível encontrar informações relativas à área plantada e colhida, quantidade produzida e valor da produção dos bens de consumo agrícolas no estado; além do efetivo pecuário e dos produtos de origem animal. A publicação leva em consideração o total de municípios alagoanos e é realizado num período anual desde 2004.

## IPC - Índice de Preço do Consumidor de Maceió

Publicação que apresenta os resultados do Índice de Preços ao Consumidor de Maceió - IPC, índice que calcula a variação de preços de uma cesta de bens e serviços consumidos pela população na área urbana de Maceió, compreendendo a faixa de renda de um a oito salários mínimos.



## Projeção da População dos Municípios Alagoanos

Publicação que apresenta as estimativas da população do Estado e dos municípios de Alagoas, contendo informações são disponíveis por localização e gênero.

Todas as publicações estão disponíveis no Portal Alagoas em Dados e Informações, na seção Publicações.

## Conheça o Portal ALAGOAS EM DADOS E INFORMAÇÕES

O Alagoas em Dados e Informações é uma plataforma interativa de acesso útil, rápido e fácil para consulta e utilização de dados e informações socioeconômicas de Alagoas.

Pensando em você que deseja conhecer mais sobre a Economia e a sociedade do Estado de Alagoas, de uma maneira confiável e segura, fazemos este convite para navegar por este instrumento interativo de informação do conhecimento

<https://dados.al.gov.br>



